

**PENGUMUMAN TRAFIK: PROJEK RAPID TRANSIT SYSTEM LINK (RTS LINK)**

**14 MEI 2026**

**PENUTUPAN LORONG SECARA BERPERINGKAT DAN BERKALA DI JALAN TEBRAU, JOHOR BAHRU  
(BERHAMPIRAN FELLA DESIGN)**

<b>Tarikh</b>	18 Mei 2026 – 30 September 2026
<b>Masa</b>	24 jam
<b>Jangka masa</b>	Empat (4) bulan dan tiga belas (13) hari
<b>Tujuan</b>	Bagi memudahkan kerja-kerja mobilisasi jentera, kerja-kerja perparitan, kerja-kerja pelebaran jalan, kerja-kerja pembinaan kerb, kerja-kerja penandaan garis jalan serta kerja-kerja berkaitan projek RTS Link.

Untuk makluman, **penutupan lorong secara berperingkat dan berkala di Jalan Tebrau** (berhampiran Fella Design), akan dilaksanakan dari **18 Mei 2026 hingga 30 September 2026**. Tempoh masa kerja adalah **24 jam**, selama **empat (4) bulan dan tiga belas (13) hari**. Pelan pengurusan trafik adalah seperti berikut.

**Peringkat 1**

**Lencongan A:**

Semasa penutupan lorong kiri sepanjang 200 meter di Jalan Tebrau (arah Kota Tinggi) dilaksanakan, pengguna jalan raya akan dilencongkan ke lorong kanan untuk meneruskan perjalanan ke Jalan Lingkaran Dalam (seperti yang ditunjukkan oleh anak panah **HIJAU** di dalam peta).

**Lencongan B:**

Semasa penutupan lorong kiri sepanjang 200 meter di Jalan Tebrau (arah Skudai/Senai) dilaksanakan, pengguna jalan raya akan dilencongkan ke lorong kanan untuk meneruskan perjalanan arah Skudai/Senai (seperti yang ditunjukkan oleh anak panah **UNGU** di dalam peta).

**Peringkat 2**

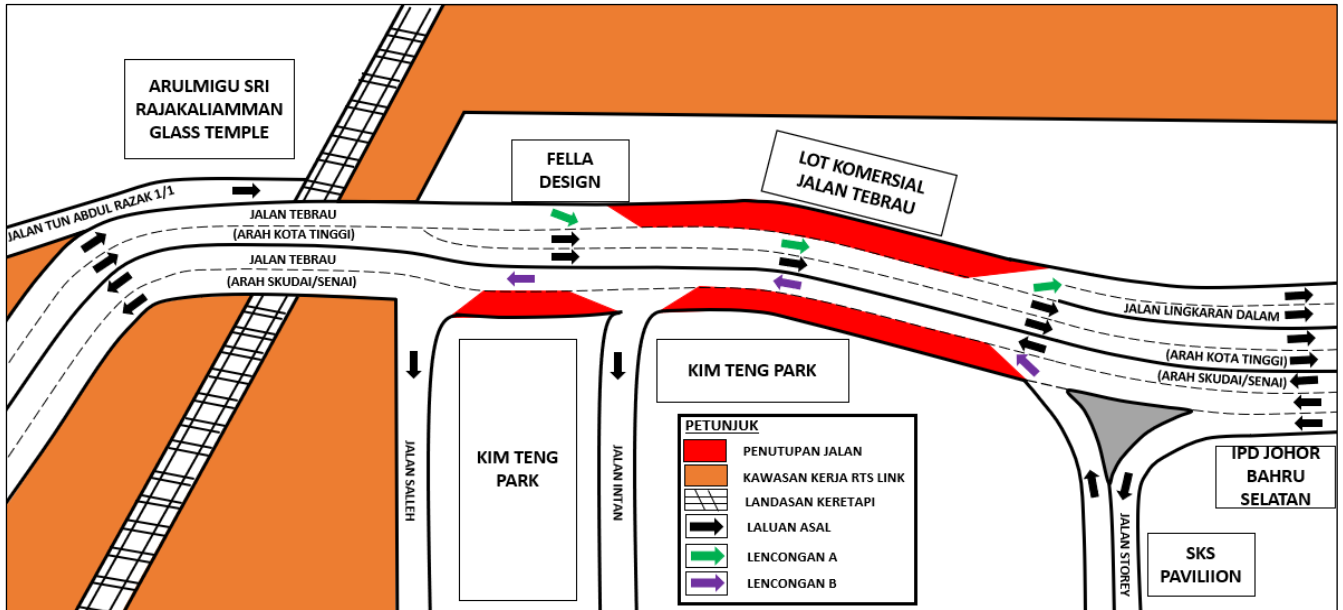
**Lencongan A:**

Semasa penutupan lorong tengah dan lorong kanan sepanjang 200 meter di Jalan Tebrau (arah Kota Tinggi) dilaksanakan, pengguna jalan raya akan dilencongkan ke lorong kiri untuk meneruskan perjalanan ke Jalan Lingkaran Dalam (seperti yang ditunjukkan oleh anak panah **HIJAU** di dalam peta).

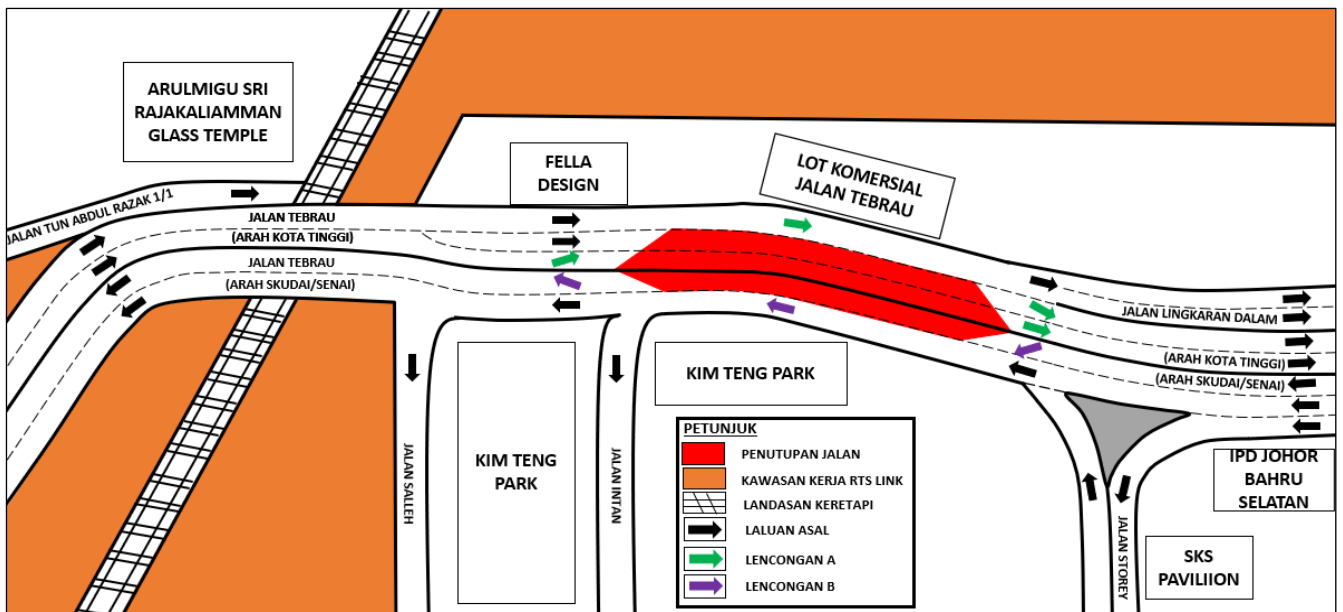
**Lencongan B:**

Semasa penutupan lorong kanan sepanjang 200 meter di Jalan Tebrau (arah Skudai/Senai) dilaksanakan, pengguna jalan raya akan dilencongkan ke lorong kiri untuk meneruskan perjalanan arah Skudai/Senai (seperti yang ditunjukkan oleh anak panah **UNGU** di dalam peta).

Pengguna jalan raya dinasihatkan untuk mematuhi arahan papan tanda trafik dan pengawal trafik yang bertugas.



**PETA 1: PENUTUPAN LORONG SECARA BERPERINGKAT DAN BERKALA DI JALAN TEBRAU, JOHOR BAHRU (BERHAMPIRAN FELLA DESIGN) (PERINGKAT 1)**



**PETA 2: PENUTUPAN LORONG SECARA BERPERINGKAT DAN BERKALA DI JALAN TEBRAU, JOHOR BAHRU (BERHAMPIRAN FELLA DESIGN) (PERINGKAT 2)**

- Baki halaman ini telah dibiarkan kosong dengan sengaja -

Untuk maklumat lanjut, sila hubungi:

**IJM Construction Sdn. Bhd.**

Shera Choo Yen Qi

Perhubungan Awam & Pengurusan Pihak Berkepentingan

Tel: +6012-2901992      Emel: sherachoo@ijm.com

**Malaysia Rapid Transit System Sdn. Bhd.**

Najihah Mohd Jefry

Pengurusan Awam & Pihak Berkepentingan

Tel: +607-2972000      Emel: najihah.jefry@mymrt.com.my

**Malaysia Rapid Transit System Sdn. Bhd.**

Aras 29, Menara JLand,

Jalan Wong Ah Fook,

80888 Ibrahim International Business District,

Johor Darul Ta'zim

MRTCareline: 1800-88-6782

Emel: rts-feedback@mymrt.com.my

**INTERMITTENT PARTIAL LANE CLOSURES BY STAGES AT JALAN TEBRAU, JOHOR BAHRU  
(NEAR FELLA DESIGN)**

<b>Date</b>	18 May 2026 – 30 September 2026
<b>Time</b>	24 hours
<b>Duration</b>	Four (4) months and thirteen (13) days
<b>Reason</b>	To facilitate machine mobilization works, drainage works, road widening works, installation of road kerb, road line marking works and other RTS Link project-related works.

Please be informed that an **intermittent partial lane closures by stages at Jalan Tebrau** (near Fella Design), will be implemented from **18 May 2026 to 30 September 2026**. The construction works will be carried out **24 hours**, for **four (4) months and thirteen (13) days**. The traffic management plan is as follows:

**Stage 1**

**Diversion A:**

During the left lane closures of a 200-metre stretch at Jalan Tebrau (Kota Tinggi bound), road users will be diverted to right lane to continue their journey towards Jalan Lingkaran Dalam (as indicated by the **GREEN** arrows in the map).

**Diversion B:**

During the left lane closures of a 200-metre stretch at Jalan Tebrau (Skudai/Senai bound), road users will be diverted to right lane to continue their journey towards Skudai/Senai bound (as indicated by the **PURPLE** arrows in the map).

**Stage 2**

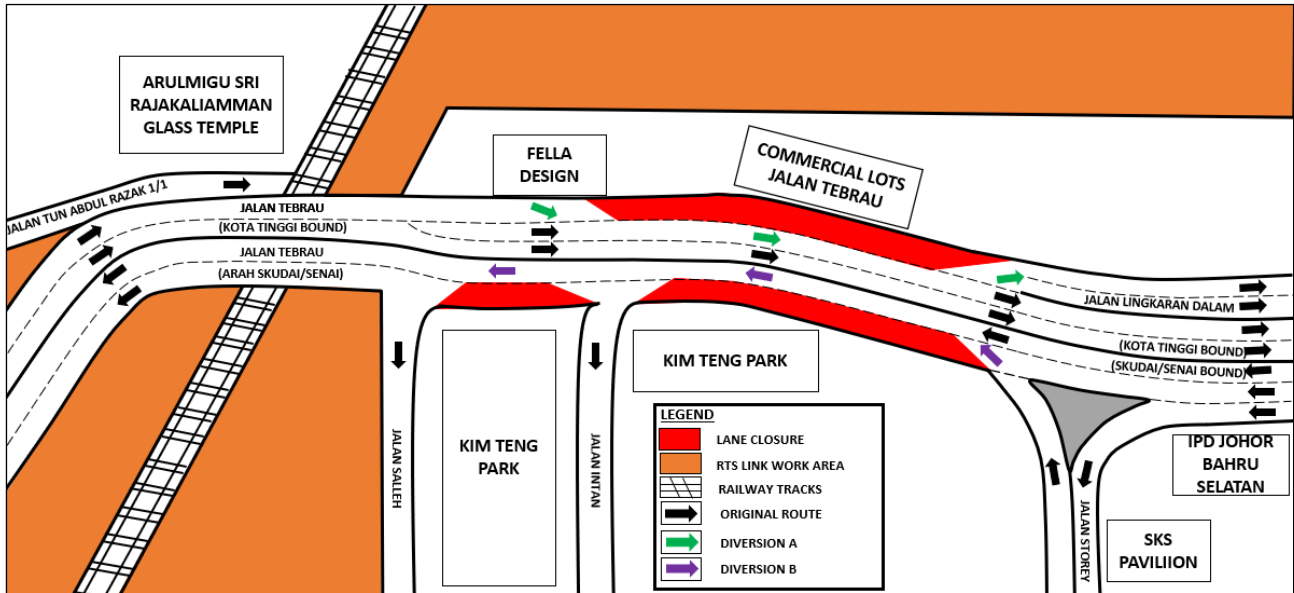
**Diversion A:**

During the middle and right lane closures of a 200-metre stretch at Jalan Tebrau (Kota Tinggi bound), road users will be diverted to left lane to continue their journey towards Jalan Lingkaran Dalam (as indicated by the **GREEN** arrows in the map).

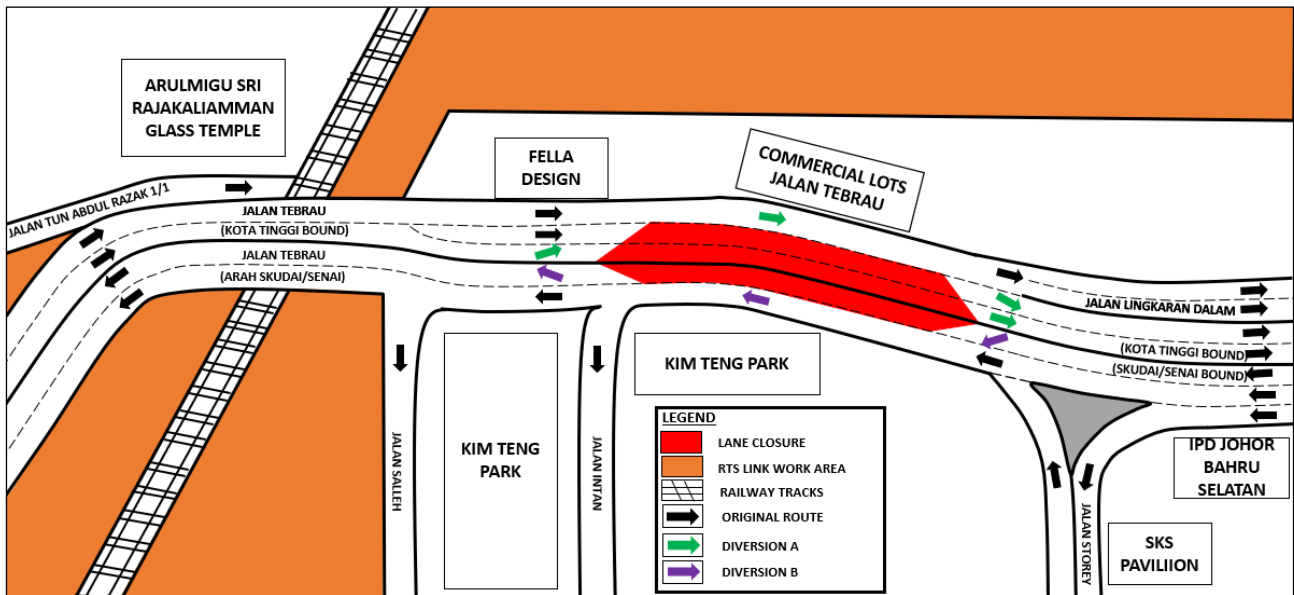
**Diversion B:**

During the right lane closures of a 200-metre stretch at Jalan Tebrau (Skudai/Senai bound), road users will be diverted to left lane to continue their journey towards Skudai/Senai bound (as indicated by the **PURPLE** arrows in the map).

Road users are advised to follow the traffic signages and the directions of the traffic controller during the activation of the lane closure.



**MAP 1: INTERMITTENT PARTIAL LANE CLOSURES BY STAGES AT JALAN TEBRAU, JOHOR BAHRU (NEAR FELLA DESIGN) (STAGE 1)**



**MAP 2: INTERMITTENT PARTIAL LANE CLOSURES BY STAGES AT JALAN TEBRAU, JOHOR BAHRU (NEAR FELLA DESIGN) (STAGE 2)**

- The rest of this page has been intentionally left blank -

For further information, please contact:

**IJM Construction Sdn. Bhd.**

Shera Choo Yen Qi

Public Relations & Stakeholder Management

Tel: +6012-2901992 Email: sherachoo@ijm.com

**Malaysia Rapid Transit System Sdn. Bhd.**

Najihah Mohd Jefry

Public Affairs & Stakeholder Management

Tel: +607-2972000 Email: najihah.jefry@mymrt.com.my

**Malaysia Rapid Transit System Sdn. Bhd.**

Level 29, Menara JLand,

Jalan Wong Ah Fook,

80888 Ibrahim International Business District,

Johor Darul Ta'zim

MRTCareline: 1800-88-6782

Email: rts-feedback@mymrt.com.my