

**PENGUMUMAN TRAFIK
03 JUN 2022**

1. LANJUTAN PENUTUPAN LORONG SECARA BERKALA DI KM7.7 (ARAH KUALA LUMPUR & ARAH PUTRAJAYA) DI LEBUHRAYA MAJU EXPRESSWAY (MEX)

Tarikh	07 Jun 2022 – 30 Jun 2022
Masa	10.00malam – 5.00pagi
Jangka masa	23 hari
Tujuan	Untuk melaksanakan aktiviti pemasangan lampu jalan dan sebarang kerja-kerja yang berkaitan.

Untuk makluman, penutupan lorong **secara berkala** di KM7.7 (Arah Kuala Lumpur & Arah Putrajaya) di Lebuhraya Maju Expressway (MEX) akan dilanjutkan dari **07 Jun 2022 hingga 30 Jun 2022**. Tempoh masa untuk kerja-kerja akan bermula dari **10:00 malam - 5:00 pagi selama 23 hari**. Pelan pengurusan trafik adalah seperti berikut:

Penutupan A - Peta 1(A): Semasa penutupan lorong paling kiri dan lorong tengah (Arah Kuala Lumpur) sepanjang 500 meter. Pengguna jalan raya yang ingin ke Kuala Lumpur masih boleh menggunakan satu lorong sedia ada (seperti yang ditunjukkan anak panah **HIJAU** dalam peta).

Penutupan B - Peta 1(B): Semasa penutupan lorong paling kanan (Arah Kuala Lumpur & Arah Putrajaya) sepanjang 500 meter. Pengguna jalan raya yang ingin ke Kuala Lumpur dan Putrajaya masing-masing masih boleh menggunakan dua lorong sedia ada (seperti yang ditunjukkan anak panah **HIJAU** dalam peta).

Pengguna jalan raya dinasihatkan untuk mematuhi arahan papan tanda trafik dan pengawal bendera yang bertugas. Untuk maklumat lanjut sila rujuk peta di bawah.

1. CONTINUATION OF INTERMITTENT LANE CLOSURES AT KM7.7 (KUALA LUMPUR-BOUND & PUTRAJAYA-BOUND) AT MAJU EXPRESSWAY (MEX)

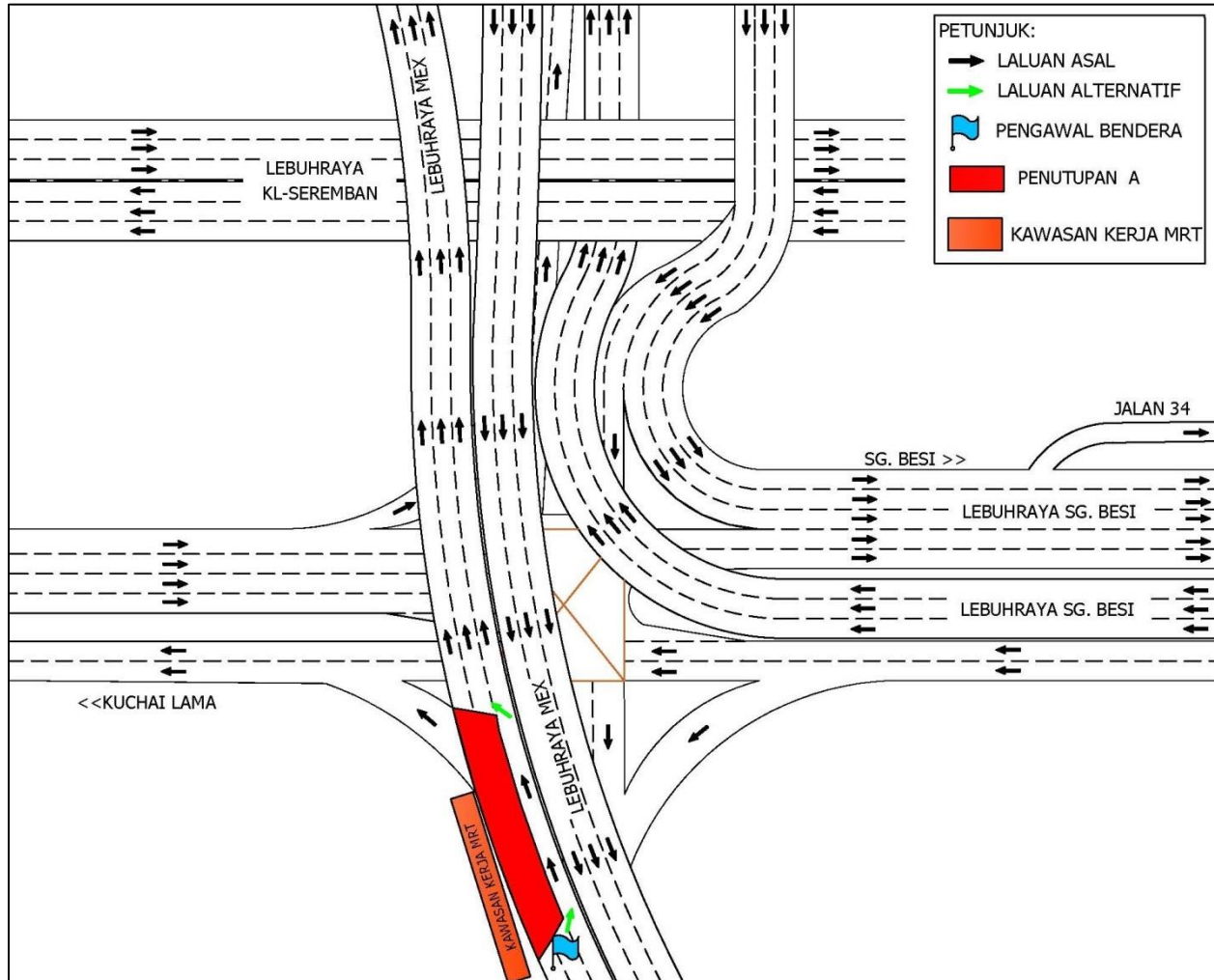
Date	07 June 2022 – 30 June 2022
Time	10.00pm – 5.00am
Duration	23 days
Reason	To facilitate street lights installation and any other related works.

Please be advised, **intermittent** lane closures will continue at KM7.7 (Kuala Lumpur-bound and Putrajaya-bound) at Maju Expressway (MEX) from **07 June 2022 until 30 June 2022**. The construction works will be carried out from **10:00pm - 5:00am over a period of 23 days**. The traffic management plans are as below:

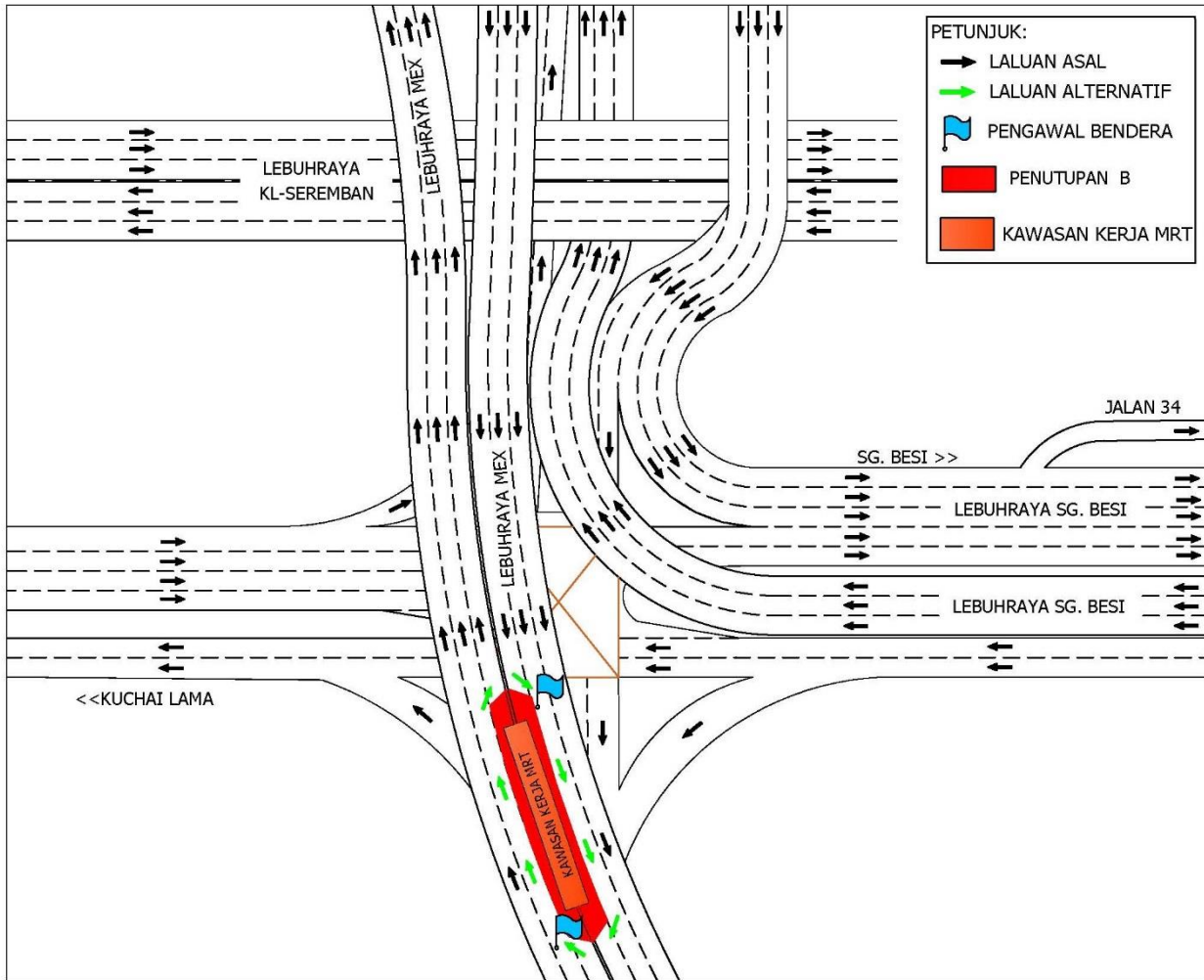
Closure A - Map 1(A): During the left-most lane and middle lane closures (Kuala Lumpur-bound) for a stretch of 500 metre. One lane will remain open to motorists heading towards Kuala Lumpur (as indicated by the **GREEN** arrows in the appended map).

Closure B - Map 1(B): During the right-most lane closure (Kuala Lumpur-bound & Putrajaya-bound) for a stretch of 500 metre. Two lanes will remain open to motorists heading towards Kuala Lumpur and Putrajaya (as indicated by the **GREEN** arrows in the appended map).

Motorists are advised to follow the traffic signage and the direction of the flagmen during the activation of these road closures. For further information, please refer to the appended maps below.



PETA 1(A): PENUTUPAN LORONG SECARA BERKALA DI KM 7.7 (ARAH KUALA LUMPUR & ARAH PUTRAJAYA) DI LEBUHRAYA MAJU EXPRESSWAY (MEX)



PETA 1(B): PENUTUPAN LORONG SECARA BERKALA DI KM 7.7 (ARAH KUALA LUMPUR & ARAH PUTRAJAYA) DI LEBUHRAYA MAJU EXPRESSWAY (MEX)

2. LANJUTAN PENUTUPAN PUSINGAN-U SECARA BERKALA DI LEBUHRAYA SUNGAI BESI MENGHALA KE TAMAN SG. BESI (ARAH KUALA LUMPUR), LEBUHRAYA SUNGAI BESI

Tarikh	07 Jun 2022 – 30 Jun 2022
Masa	10.00malam – 5.00pagi
Jangka masa	23 hari
Tujuan	Untuk melaksanakan kerja-kerja pemasangan lampu jalan dan sebarang kerja-kerja yang berkaitan

Untuk makluman, penutupan pusingan-U **secara berkala** di Lebuhraya Sungai Besi menghalau ke Taman Sg Besi (arah Kuala Lumpur) akan dilanjutkan dari **07 Jun 2022 hingga 30 Jun 2022**. Tempoh masa untuk kerja-kerja akan bermula dari **10:00 malam - 5:00 pagi, selama 23 hari**.

Semasa penutupan pusingan-U tersebut, pengguna jalan raya yang ingin ke Taman Sg. Besi dikehendaki menggunakan pusingan-U di Persimpangan lampu isyarat Kuchai Lama (seperti yang ditunjukkan oleh anak panah **HIJAU** dalam peta).

Pengguna jalan raya dinasihatkan untuk mematuhi arahan papan tanda trafik dan pengawal bendera yang bertugas. Untuk maklumat lanjut, sila rujuk peta di bawah.

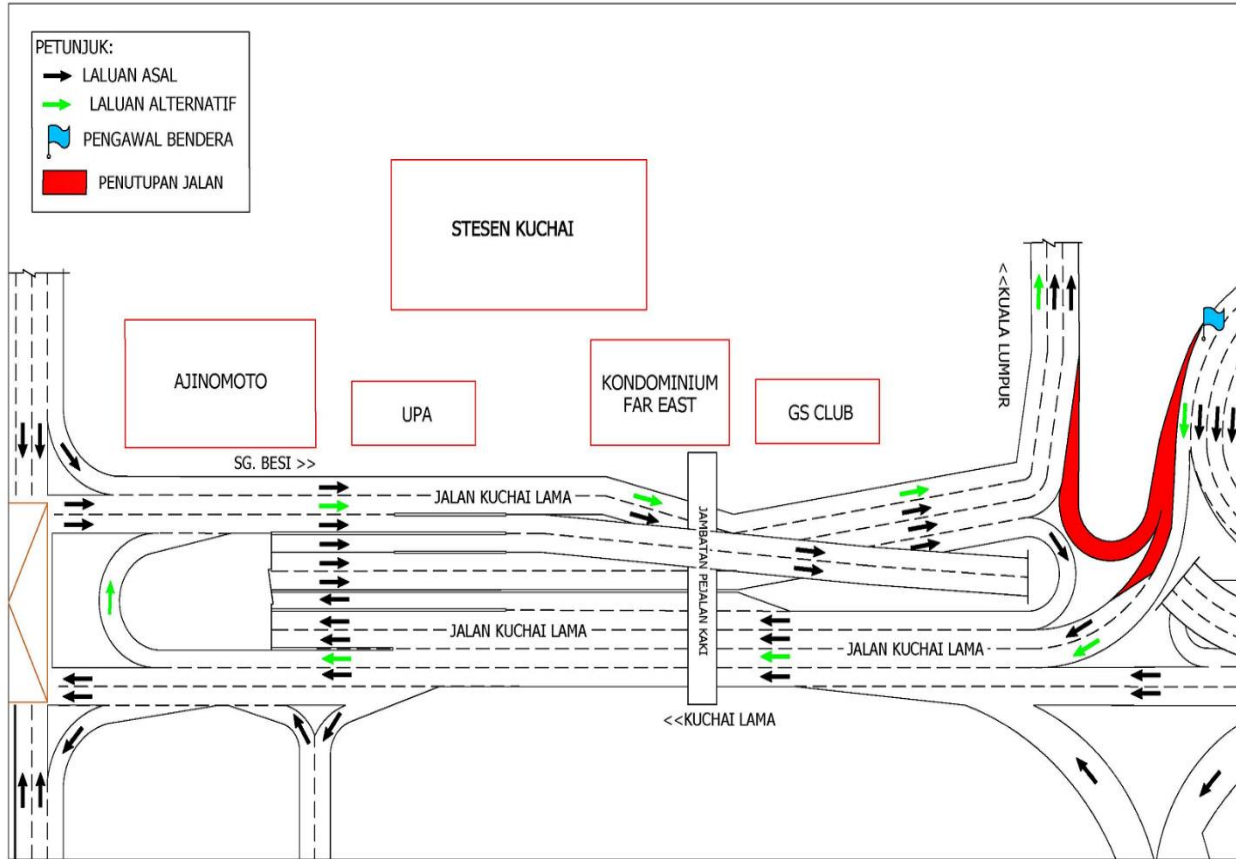
2. CONTINUATION OF INTERMITTENT U-TURN CLOSURE AT SUNGAI BESI HIGHWAY TOWARDS TAMAN SG BESI (KUALA LUMPUR BOUND), SUNGAI BESI HIGHWAY

Date	07 June 2022 – 30 June 2022
Time	10.00pm – 5.00am
Duration	23 days
Reason	To facilitate street lights installation and any other related works.

Please be advised, **intermittent** U-turn closure at Sungai Besi Highway towards Taman Sg. Besi (Kuala Lumpur-bound) will continue from **07 June 2022 until 30 June 2022**. Construction works will be carried out from **10:00 pm - 5:00 am over a period of 23 days**.

During the U-Turn closure, motorists heading to Taman Sungai Besi will need to use the provided U-Turn at Kuchai Lama traffic light junction (as indicated by the **GREEN** arrows in the appended map).

Motorists are advised to follow the traffic signage and the direction of the flagmen during the activation of the road closure. For further information, please refer to the map below.



PETA 2 : PENUTUPAN PUSINGAN-U SECARA BERKALA DI LEBUHRAYA SUNGAI BESI MENGHALA KE TAMAN SG BESI (ARAH KUALA LUMPUR)

For media enquiries, please contact:

Anizam bin Ali

Tel: +6019 293 4056

anizam.ali@wct.my

Mohar Zainal Abidin

Tel: +603 7493 3961

Mohar@mgjv-kvmrt.com.my

MMC GAMUDA KVMRT (PDP SSP) SDN BHD (1117100-V)
 Block A, Level 17, Menara Mustapha Kamal, PJ Trade Centre
 No 8, Jalan PJU 8/8A, Bandar Damansara Perdana, 47820 Petaling Jaya
 Selangor Darul Ehsan, Malaysia
 T: +603-7494 2222 F: +603-7727 0222 www.mymrt.com.my