

**PENGUMUMAN TRAFIK
30 MEI 2022**

1. LANJUTAN PENUTUPAN JALAN SECARA BERKALA DI JALAN IPOH DI HADAPAN SEKOLAH MENENGAH KEBANGSAAN PEREMPUAN JALAN IPOH (ARAH KEPONG) DAN DARI PERSIMPANGAN JALAN ST. THOMAS HINGGA PERSIARAN PARKVIEW (ARAH KUALA LUMPUR)

Tarikh	01 Jun 2022 – 30 Jun 2022
Masa	10:00 malam – 6:00 pagi
Jangka masa	1 bulan
Tujuan	Untuk kerja-kerja pemasangan jejantas mekanikal dan sebarang kerja-kerja yang berkaitan

Untuk makluman, penutupan jalan **secara berkala** di Jalan Ipoh di hadapan Sekolah Menengah Kebangsaan Perempuan Jalan Ipoh (Arah Kepong) dan dari Persimpangan Jalan St. Thomas hingga Persiaran Parkview (Arah Kuala Lumpur) akan dilanjutkan dari **01 Jun 2022 hingga 30 Jun 2022**. Tempoh masa untuk kerja-kerja akan bermula dari **10:00 malam hingga 6:00 pagi selama 1 bulan**. Pelan pengurusan trafik adalah seperti berikut:

Peta 1(A) - (Penutupan 1): Penutupan jalan penuh di hadapan Sekolah Menengah Kebangsaan Perempuan Jalan Ipoh (Arah Kepong). Pengguna jalan raya di Jalan Ipoh yang ingin menuju ke arah Kepong akan dilencongkan di persimpangan Persiaran Parkview (Arah Kuala Lumpur) untuk menggunakan aliran kontra yang disediakan sehingga ke persimpangan lampu isyarat Jalan St. Thomas (seperti yang ditunjukkan oleh anak panah **BIRU** di dalam peta).

Peta 1(B) - (Penutupan 2): Penutupan jalan penuh dari persimpangan Jalan St. Thomas hingga Persiaran Parkview (Arah Kuala Lumpur). Pengguna jalan raya di Jalan Ipoh yang ingin menuju ke Persiaran Parkview akan dilencongkan ke arah Kepong di persimpangan Jalan St. Thomas untuk melalui aliran kontra yang disediakan (seperti yang ditunjukkan oleh anak panah **HIJAU** di dalam peta). Manakala bagi pengguna jalan raya di Jalan Ipoh (Arah Kepong) yang ingin menuju ke Jalan St. Thomas perlu membuat pusingan-U di persimpangan Jalan Batu Kentonmen sebagai laluan alternatif (seperti yang ditunjukkan oleh anak panah **UNGU** di dalam peta).

Pengguna jalan raya dinasihatkan untuk mematuhi arahan papan tanda trafik dan pengawal bendera yang bertugas. Untuk maklumat lanjut, sila rujuk peta di bawah.

1. CONTINUATION OF INTERMITTENT ROAD CLOSURE ALONG JALAN IPOH IN FRONT OF SEKOLAH MENENGAH KEBANGSAAN PEREMPUAN JALAN IPOH (KEPONG-BOUND) AND FROM JALAN ST. THOMAS JUNCTION TO PERSIARAN PARKVIEW (KUALA LUMPUR-BOUND)

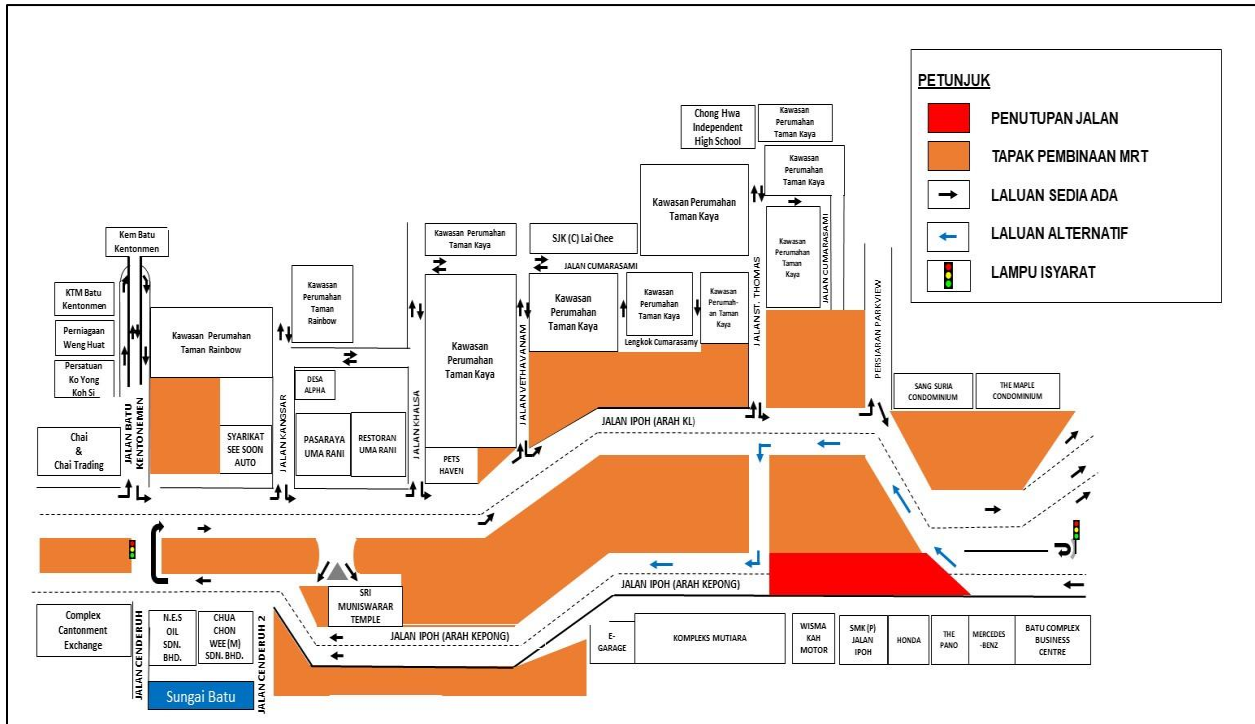
Date	01 June 2022 – 30 June 2022
Time	10:00pm – 6:00am
Duration	1 month
Reason	To facilitate installation of mechanical pedestrian bridge and any other related works.

Please be advised, the **intermittent** closure along Jalan Ipoh in front of Sekolah Menengah Kebangsaan Perempuan Jalan Ipoh (Kepong-bound) and from Jalan St. Thomas junction to Persiaran Parkview (Kuala Lumpur-bound) will continue from **01 June 2022 until 30 June 2022**. Construction works will be carried out from **10:00pm - 6:00am over a period of 1 month**. The traffic management plans are as below:

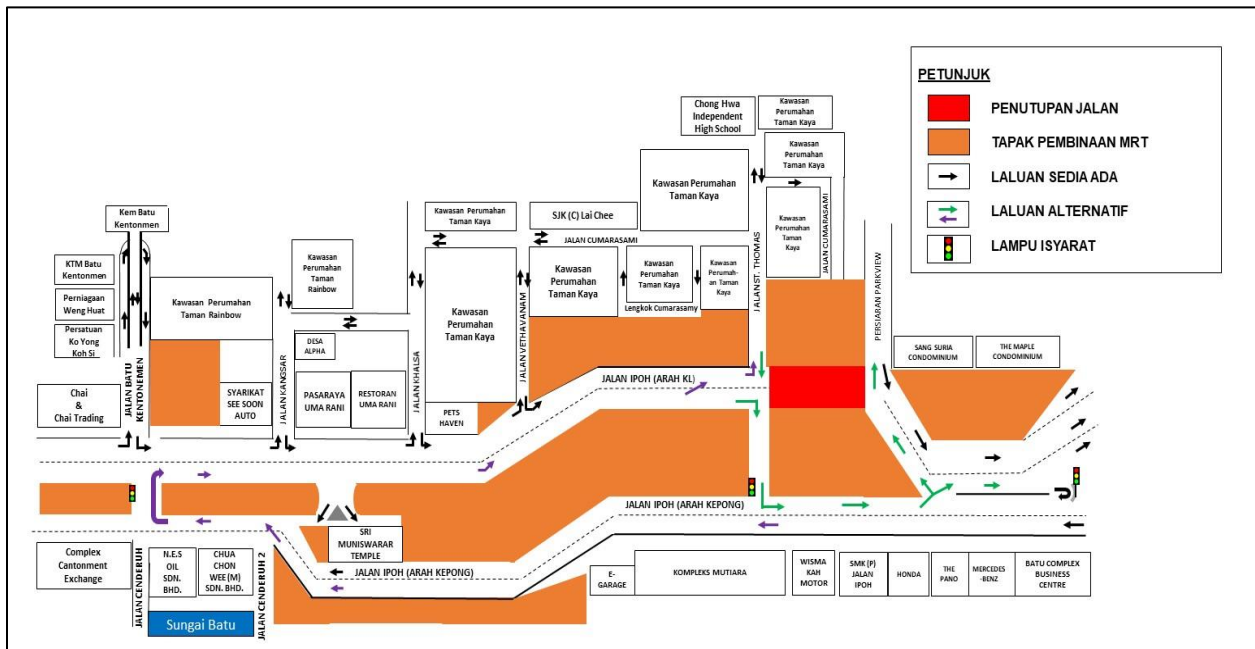
Map 1(A) - (Closure 1): Full bound closure in front of Sekolah Menengah Kebangsaan Perempuan Jalan Ipoh (Kepong-bound). Motorists on Jalan Ipoh heading towards Kepong will be diverted to the junction of Persiaran Parkview (Kuala Lumpur-bound) to use the contraflow lane until the junction of Jalan St. Thomas (as indicated by the **BLUE** arrows in the appended map).

Map 1(B) - (Closure 1): Full bound closure from the junction of Jalan St. Thomas until Persiaran Parkview (Kuala Lumpur-bound). Motorists on Jalan Ipoh heading towards Persiaran Parkview will be diverted to Kepong-bound at the Jalan St. Thomas traffic light junction and use the provided contraflow lane (as indicated by the **GREEN** arrows in the appended map). Meanwhile, motorists on Jalan Ipoh (Kepong-bound) heading towards Jalan St. Thomas need to make a U-turn at Jalan Batu Kentonmen junction as an alternative route (as indicated by the **PURPLE** arrows in the appended map).

Motorists are advised to follow the traffic signage and the direction of the flagman during activation of these road closures. For further information, please refer to the maps below.



PETA 1(A): LANJUTAN PENUTUPAN JALAN SECARA BERKALA DI JALAN IPOH DI HADAPAN SEKOLAH MENENGAH KEBANGSAAN PEREMPUAN JALAN IPOH (ARAH KEPONG) DAN DARI PERSIMPANGAN JALAN ST. THOMAS HINGGA PERSIARAN PARKVIEW (ARAH KUALA LUMPUR)



PETA 1(B): LANJUTAN PENUTUPAN JALAN SECARA BERKALA DI JALAN IPOH DI HADAPAN SEKOLAH MENENGAH KEBANGSAAN PEREMPUAN JALAN IPOH (ARAH KEPONG) DAN DARI PERSIMPANGAN JALAN ST. THOMAS HINGGA PERSIARAN PARKVIEW (ARAH KUALA LUMPUR)

2. LANJUTAN PENUTUPAN LORONG KANAN DI JALAN IPOH (ARAH KUALA LUMPUR DAN ARAH KEPONG) BERHADAPAN KOMPLEKS MUTIARA DAN PENUTUPAN LORONG KIRI (ARAH KUALA LUMPUR) BERHAMPIRAN KONDOMINIUM SANG SURIA DI LUAR WAKTU PUNCAK

Tarikh	01 Jun 2022 – 30 Jun 2022
Masa	9:00 pagi – 4:30 petang
Jangka masa	1 bulan
Tujuan	Untuk kerja-kerja stesen dan sebarang kerja-kerja yang berkaitan.

Untuk makluman, penutupan lorong kanan di Jalan Ipoh (Arah Kuala Lumpur dan Arah Kepong) berhadapan Kompleks Mutiara dan penutupan lorong kiri (Arah Kuala Lumpur) berhampiran Kondominium Sang Suria **di luar waktu puncak** akan dilanjutkan dari **01 Jun 2022 hingga 30 Jun 2022**. Tempoh masa untuk kerja-kerja akan bermula dari **9:00 pagi - 4:30 petang, selama 1 bulan**.

Semasa penutupan lorong dilaksanakan, satu lorong akan disediakan kepada pengguna jalan raya bagi kedua-dua arah pada setiap masa.

Pengguna jalan raya dinasihatkan untuk mematuhi arahan papan tanda trafik dan pengawal bendera yang bertugas. Untuk maklumat lanjut, sila rujuk peta di bawah.

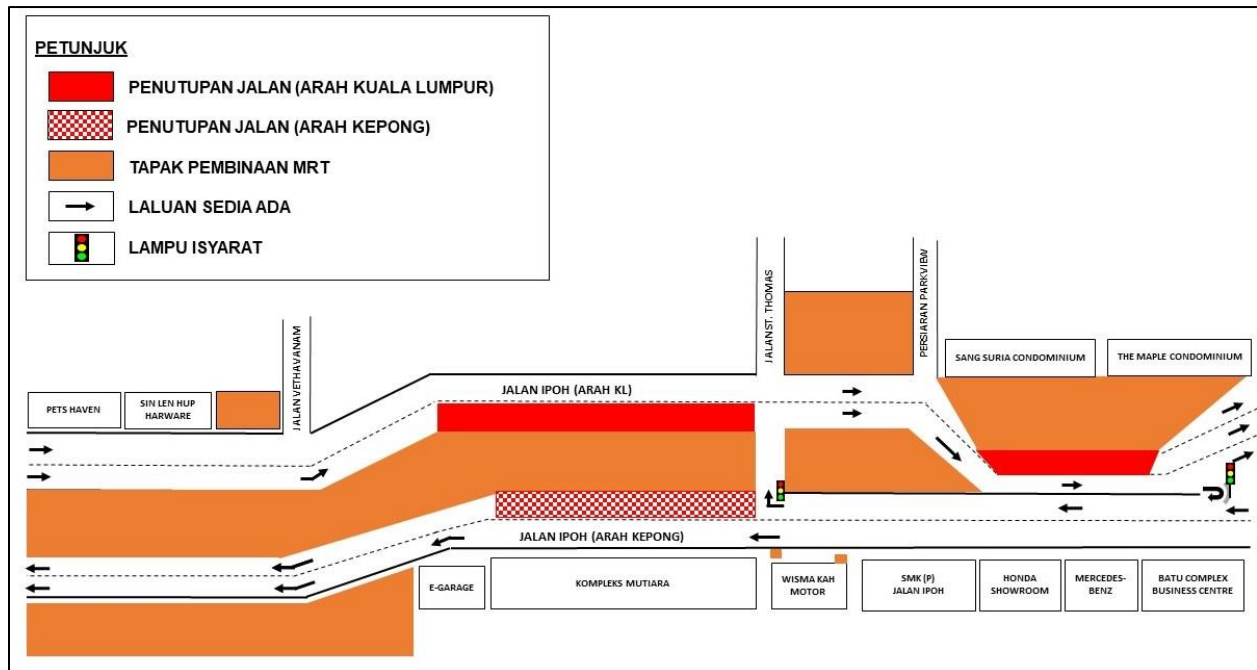
2. CONTINUATION OF OFF-PEAK RIGHT LANE CLOSURE AT JALAN IPOH IN FRONT OF MUTIARA COMPLEX (KUALA LUMPUR-BOUND & KEPONG-BOUND) AND LEFT LANE CLOSURE (KUALA LUMPUR-BOUND) NEAR SANG SURIA CONDOMINIUM

Date	01 June 2022 – 30 June 2022
Time	9:00am – 4:30pm
Duration	1 month
Reason	To facilitate station works and any other related works.

Please be advised, the **off-peak** right lane closure at Jalan Ipoh in front of Mutiara Complex (Kuala Lumpur-bound and Kepong-bound) and left lane closure (Kuala Lumpur-bound) near Sang Suria Condominium will continue from **01 June 2022 until 30 June 2022**. The construction works will be carried out from **9:00 am - 4:30 pm for a period of 1 month**.

During these closures, one lane will remain open for motorists on both bounds at all time.

Motorists are advised to follow the traffic signage and the direction of the flagmen during the activation of these road closures. For further information, please refer to the map below.



PETA 2: LANJUTAN PENUTUPAN LORONG KANAN DI JALAN IPOH (ARAH KUALA LUMPUR DAN ARAH KEPONG) BERHADAPAN KOMPLEKS MUTIARA DAN PENUTUPAN LORONG KIRI (ARAH KUALA LUMPUR) BERHAMPIRAN KONDOMINIUM SANG SURIA DI LUAR WAKTU PUNCAK

3. LANJUTAN PENUTUPAN LORONG SECARA BERKALA DI JALAN IPOH (ARAH KUALA LUMPUR DAN ARAH KEPONG) BERDEKATAN KOMPLEKS MUTIARA

Tarikh	01 Jun 2022 – 30 Jun 2022
Masa	10:00malam – 6:00pagi; 10:00malam – 10:00pagi
Jangka masa	1 bulan
Tujuan	Untuk kerja- kerja pemindahan utiliti, kerja- kerja perparitan dan sebarang kerja-kerja yang berkaitan.

Untuk makluman, penutupan lorong **secara berkala** di Jalan Ipoh (berdekatan Kompleks Mutiara) akan dilanjutkan dari **01 Jun 2022 sehingga 30 Jun 2022**. Tempoh masa untuk kerja- kerja akan bermula dari **10:00 malam – 6:00 pagi (Isnin - Jumaat) dan 10:00 malam – 10:00 pagi (Sabtu - Ahad) selama 1 bulan**. Pelan pengurusan trafik adalah seperti berikut:

Peta 3(A) - (Penutupan 1):

- Penutupan melibatkan lorong kiri bagi kedua-dua arah Kuala Lumpur (dari Pets Haven hingga ke simpang lampu isyarat berhampiran The Maple Condominium) dan arah Kepong (dari Batu Complex Business Centre hingga E-Garage).

Peta 3(B) - (Penutupan 2):

- Penutupan melibatkan lorong kanan bagi kedua-dua arah Kuala Lumpur (dari Pets Haven hingga ke simpang lampu isyarat berhampiran The Maple Condominium) dan arah Kepong (dari Batu Complex Business Centre hingga E-Garage).

Penutupan lorong akan dilaksanakan secara berkala dan satu lorong akan disediakan kepada Pengguna jalan raya di kedua- dua arah pada setiap masa.

Pengguna jalan raya dinasihatkan untuk mematuhi arahan papan tanda trafik dan pengawal bendera yang bertugas. Untuk maklumat lanjut, sila rujuk peta di bawah.

3. CONTINUATION OF INTERMITTENT LANE CLOSURES ALONG JALAN IPOH (KUALA LUMPUR BOUND AND KEPONG-BOUND) NEAR KOMPLEKS MUTIARA

Date	01 June 2022 - 30 June 2022
Time	10:00pm – 6:00am; 10:00pm – 10:00am
Duration	1 month
Reason	To facilitate utilities relocation, drainage works and any other related works.

Please be advised, **intermittent** lane closures will continue by stages along Jalan Ipoh (near Mutiara Complex) from **01 June 2022 until 30 June 2022**. The construction works will be carried out from **10:00pm – 6:00am (Monday - Friday) and 10:00pm – 10:00am (Saturday - Sunday) over a period of 1 month**. The traffic management plans are as below:

Map 3(A) - (Closure1):

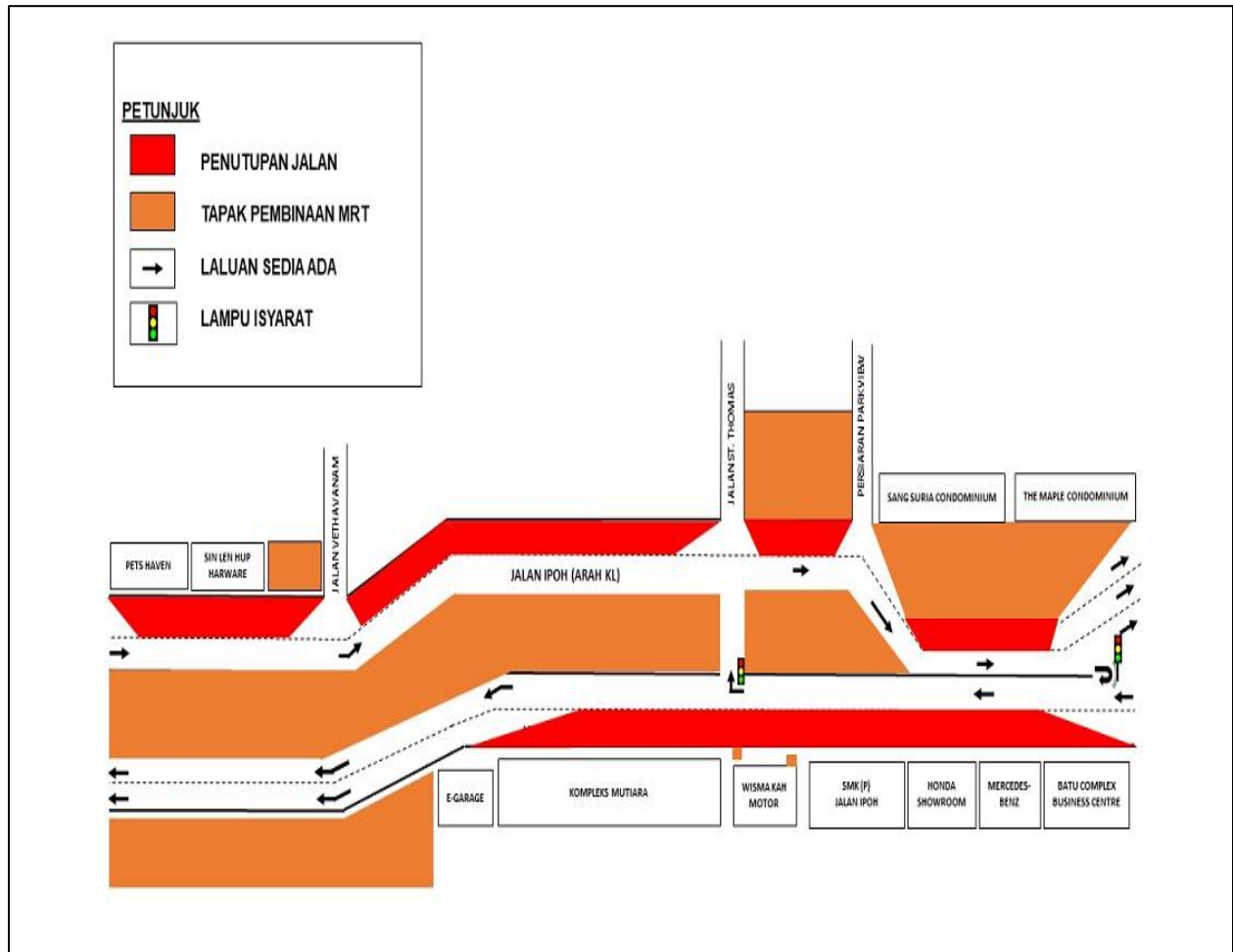
- The closure will involve left lanes for both KL-bound (from Pets Haven to traffic light near The Maple Condominium) and Kepong-bound (from Batu Complex Business Centre to E-Garage).

Map 3(B) - (Closure2):

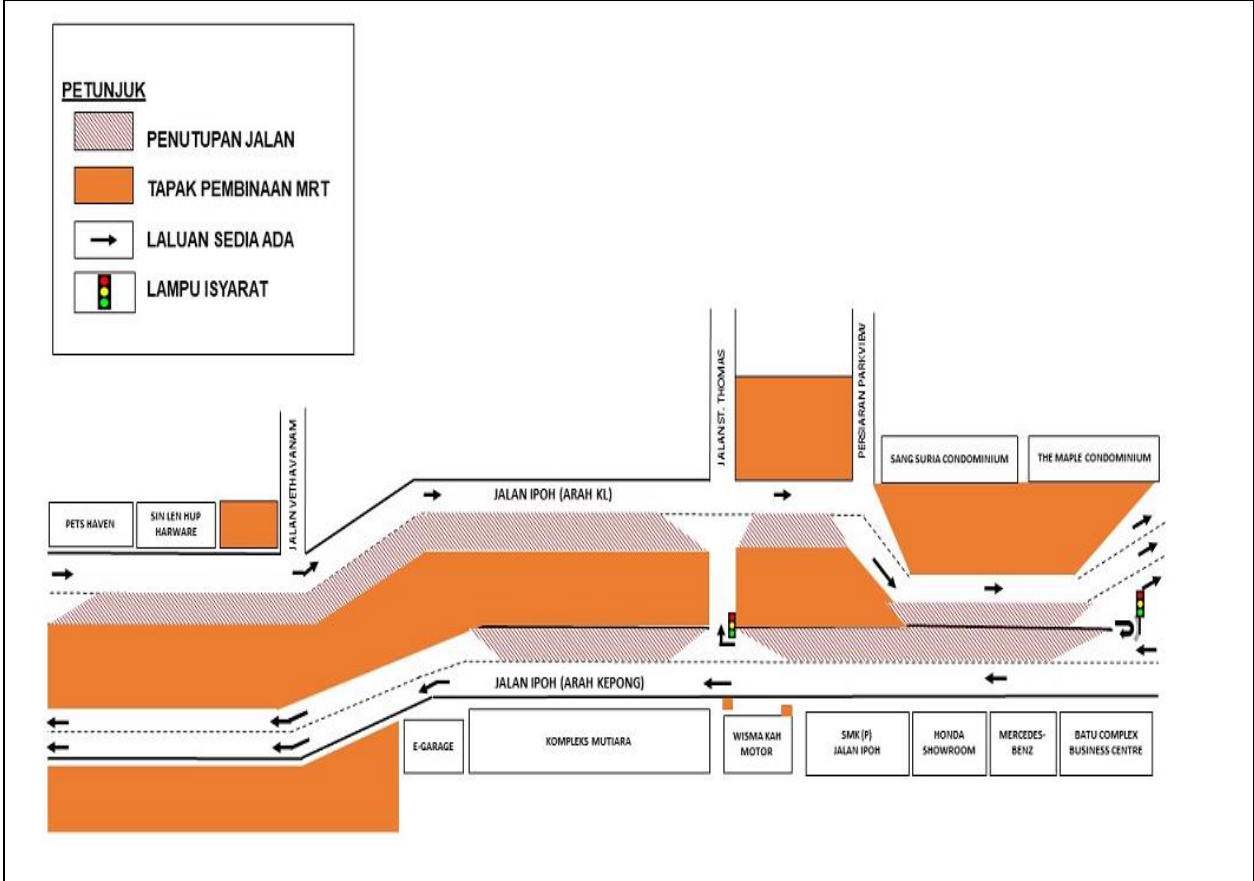
- The closure will involve right lanes for both KL-bound (from Pets Haven to traffic light near The Maple Condominium) and Kepong-bound (from Batu Complex Business Centre to E-Garage).

These closures will be implemented intermittently and one lane will remain open to motorists for both bounds at all time.

Motorists are advised to follow the traffic signage and the direction of the flagmen during the activation of these road closures. For further information, please refer to the appended maps below.



PETA 3(A) : LANJUTAN PENUTUPAN LORONG SECARA BERKALA DI JALAN IPOH, BERDEKATAN KOMPLEKS MUTIARA (ARAH KL DAN ARAH KEPONG)



PETA 3(B) : LANJUTAN PENUTUPAN LORONG SECARA BERKALA DI JALAN IPOH, BERDEKATAN KOMPLEKS MUTIARA (ARAH KL DAN ARAH KEPONG)

4. LANJUTAN PENUTUPAN LORONG SECARA BERKALA DI SEPANJANG BATU 4 1/2, JALAN IPOH (ARAH KL DAN ARAH KEPONG)

Tarikh	01 Jun 2022 – 30 Jun 2022
Masa	10:00malam – 6:00pagi; 10:00malam – 10:00pagi
Jangka masa	1 bulan
Tujuan	Untuk kerja-kerja pemindahan utiliti, kerja-kerja perparitan dan sebarang kerja-kerja yang berkaitan.

Untuk makluman, penutupan lorong **secara berkala** di sepanjang Batu 4 ½, Jalan Ipoh akan dilanjutkan dari **01 Jun 2022 hingga 30 Jun 2022**. Tempoh masa untuk kerja-kerja akan bermula dari **10:00 malam - 6:00 pagi (Isnin - Jumaat) dan 10:00 malam - 10:00 pagi (Sabtu - Ahad) selama 1 bulan**. Pelan pengurusan trafik adalah seperti berikut:

Peta 4(A) - (Penutupan 1):

- **Jalan Ipoh (Arah KL):** Penutupan lorong kiri dan lorong tengah dari Perodua ke Restoran Uma Rani.
- **Jalan Ipoh (Arah Kepong):** Penutupan lorong kiri dari Sri Muniswarar Temple ke Winsin Stationery.

Peta 4(B) - (Penutupan 2):

- **Jalan Ipoh (Arah KL):** Penutupan lorong kanan dan lorong tengah dari Perodua ke Restoran Uma Rani.
- **Jalan Ipoh (Arah Kepong):** Penutupan lorong kanan dari Sri Muniswarar Temple ke Winsin Stationery.

Penutupan lorong akan dilaksanakan secara berperingkat dan satu lorong akan disediakan kepada pengguna jalan raya bagi kedua-dua arah pada setiap masa.

Pengguna jalan raya dinasihatkan untuk mematuhi arahan papan tanda trafik dan pengawal bendera yang bertugas. Untuk maklumat lanjut, sila rujuk peta di bawah.

4. CONTINUATION OF INTERMITTENT LANE CLOSURES ALONG BATU 4 ½, JALAN IPOH (KL-BOUND AND KEPONG-BOUND)

Date	01 June 2022 – 30 June 2022
Time	10:00pm – 6:00am; 10:00pm – 10:00am
Duration	1 month
Reason	To facilitate utilities relocation, drainage works and any other related works.

Please be advised, **intermittent** lane closures will continue along Batu 4 ½, Jalan Ipoh from **01 June 2022 until 30 June 2022**. The construction works will be carried out from **10:00pm - 6:00am (Monday - Friday) and 10:00pm - 10:00am (Saturday - Sunday) over a period of 1 month**. The traffic management plans are as below:

Map 4(A) - (Closure 1):

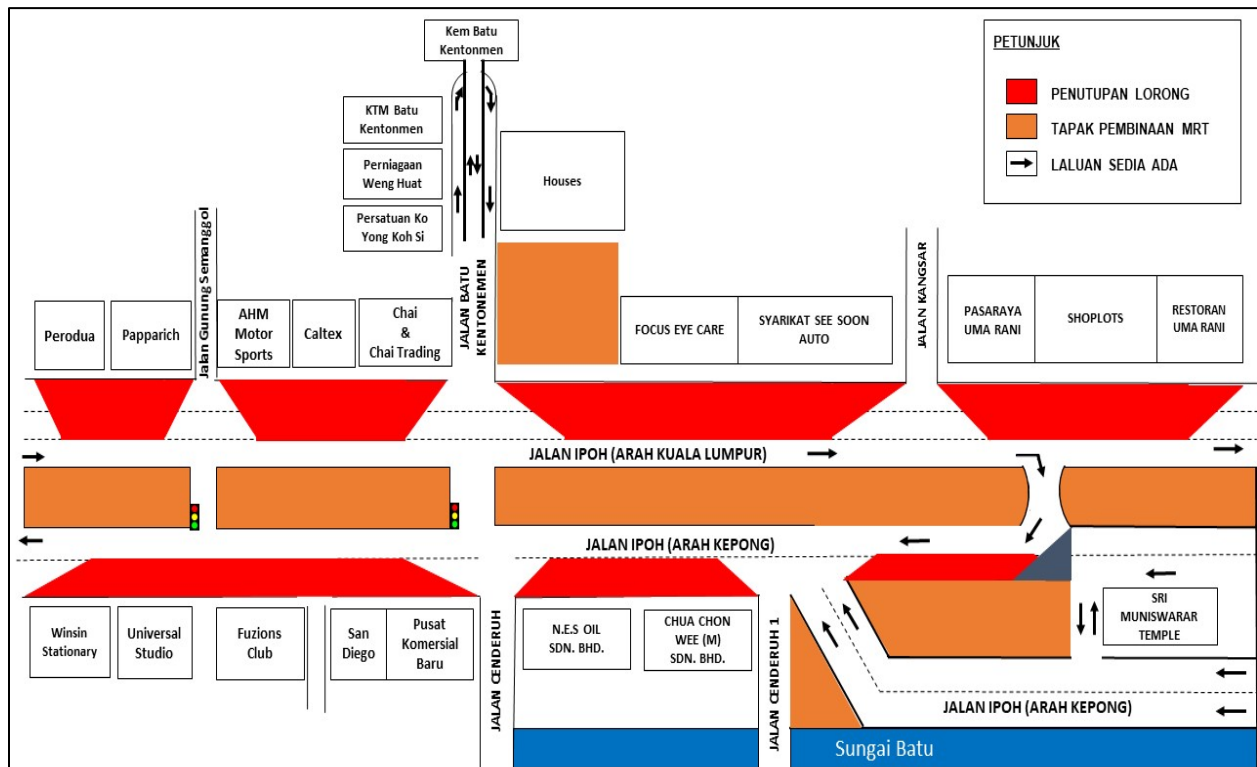
- **Jalan Ipoh (KL-bound):** Left and middle lane closures from Perodua to Restoran Uma Rani.
- **Jalan Ipoh (Kepong-bound):** Left lane closure from Sri Muniswarar Temple to Winsin Stationery.

Map 4(B) - (Closure 2)

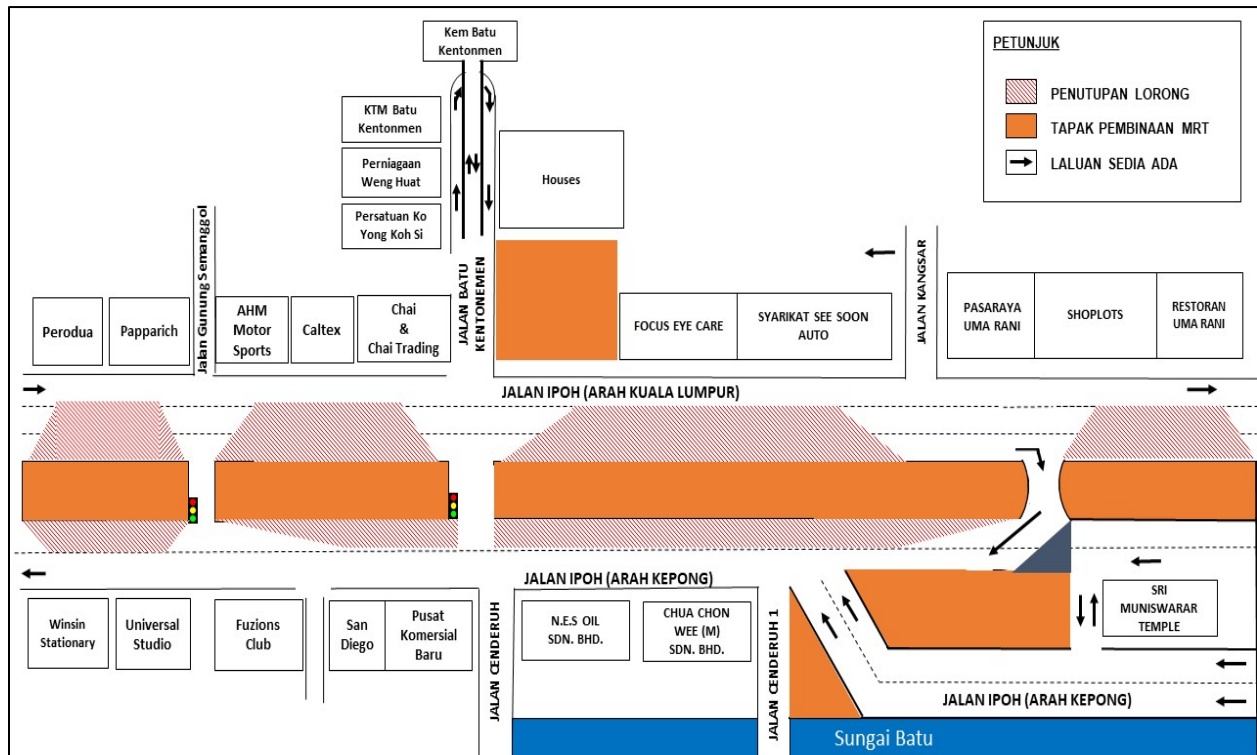
- **Jalan Ipoh (KL-bound):** Right and middle lane closures from Perodua to Restoran Uma Rani.
- **Jalan Ipoh (Kepong-bound):** Right lane closure from Sri Muniswarar Temple to Winsin Stationery.

These closures will be implemented intermittently and at any one time there will be one lane remain open to motorists on both bounds.

Motorists are advised to follow the traffic signage and the direction of the flagmen during the activation of these road closures. For further information, please refer to the appended maps below.



PETA 4(A) : LANJUTAN PENUTUPAN LORONG SECARA BERKALA DI SEPANJANG BATU 4 1/2 JALAN IPOH (ARAH KL DAN ARAH KEPONG)



PETA 4(B) : LANJUTAN PENUTUPAN LORONG SECARA BERKALA DI SEPANJANG BATU 4 1/2 JALAN IPOH (ARAH KL DAN ARAH KEPONG)

For media enquiries, please contact:

Shera Choo

Tel: +6012-290 1992

sherachoo@ijm.com

Mohar Zainal Abidin

Tel: +603 7493 3961

Mohar@mgjv-kvmrt.com.my

MMC GAMUDA KVMRT (PDP SSP) SDN BHD (1117100-V)
 Block A, Level 17, Menara Mustapha Kamal, PJ Trade Centre
 No 8, Jalan PJU 8/8A, Bandar Damansara Perdana, 47820 Petaling Jaya
 Selangor Darul Ehsan, Malaysia
 T: +603-7494 2222 F: +603-7727 0222 www.mymrt.com.my