

**PENGUMUMAN TRAFIK
30 MAC 2021**

1. PENUTUPAN SEMENTARA LORONG KANAN DI JALAN IPOH (ARAH KEPONG), BERDEKATAN KUIL SRI LINGESHWARAR

Tarikh	01 April 2022 – 30 April 2022
Masa	24jam
Jangka masa	1 bulan
Tujuan	Untuk kerja-kerja pembentungan dan sebarang kerja-kerja yang berkaitan.

Untuk makluman, penutupan sementara lorong kanan di Jalan Ipoh (Arah Kepong), berdekatan kuil Sri Lingeshwarar akan bermula dari **01 April 2022 sehingga 30 April 2022**. Tempoh masa untuk kerja- kerja tersebut adalah **24jam, selama sebulan**.

Semasa penutupan sepanjang 50-meter dilaksanakan, pengguna jalan raya yang ingin menghala ke arah Kepong masih boleh menggunakan satu lorong sedia ada pada setiap masa (seperti yang ditunjukkan oleh anak panah **HIJAU** dalam peta).

Pengguna jalan raya dinasihatkan untuk mematuhi arahan papan tanda trafik dan pengawal bendera yang bertugas. Untuk maklumat lanjut, sila rujuk peta di bawah.

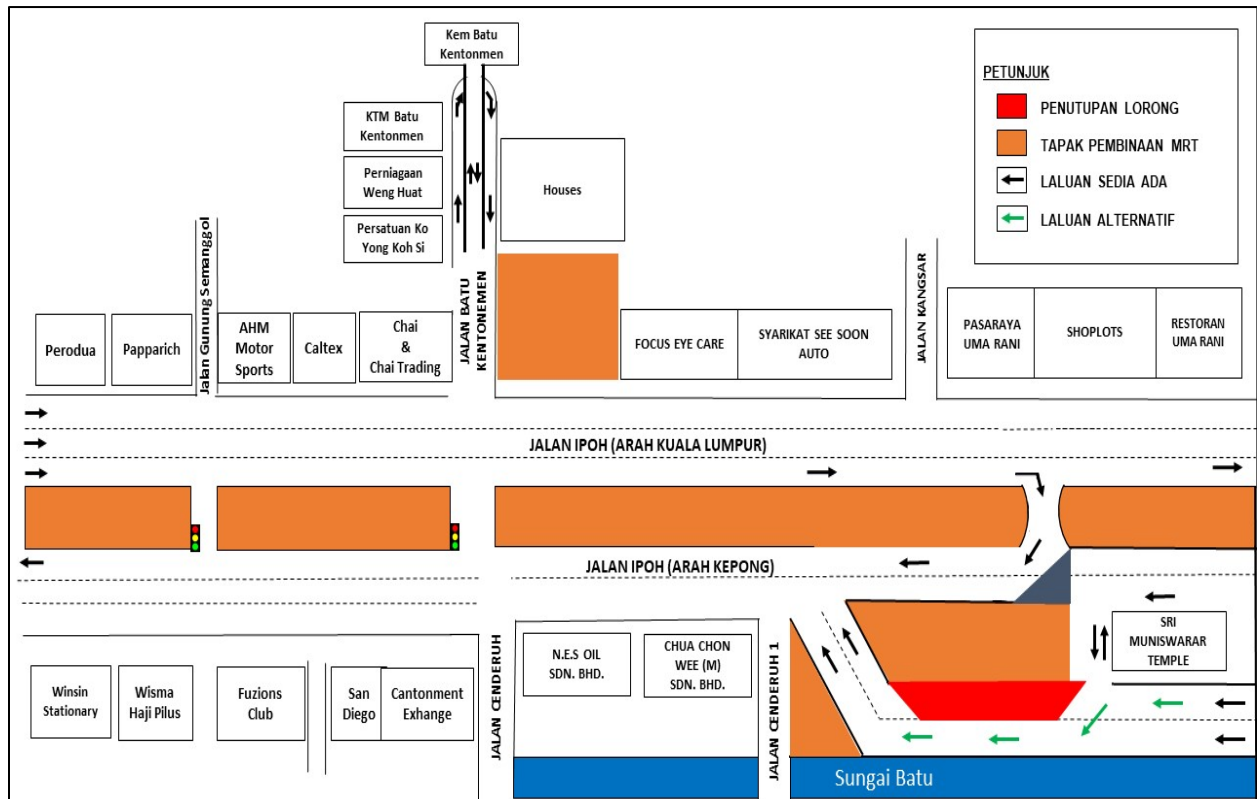
1. TEMPORARY RIGHT LANE CLOSURE AT JALAN IPOH (KEPONG BOUND), NEAR SRI LINGESHWARAR TEMPLE

Date	01 April 2022 – 30 April 2022
Time	24 hours
Duration	1 month
Reason	To facilitate sewerage works and any other related works

Please be advised, temporary right lane closure along Jalan Ipoh (Kepong-bound), near Sri Lingeshwarar Temple will begin from **01 April 2022 until 30 April 2022**. Construction works will be carried out over **24 hours for a period of 1 month**.

During the 50-metre lane closure, one lane will remain open to motorists heading towards Kepong at all time (as indicated by the **GREEN** arrows in the appended map).

Motorists are advised to follow the traffic signage and the direction of flagmen during the activation of the road closure. For further information, please refer the map below.



PETA 1 : PENUTUPAN SEMENTARA LORONG KANAN DI JALAN IPOH (ARAH KEPONG), BERDEKATAN KUIL SRI LINGESHWARAR

2. LANJUTAN PENUTUPAN LORONG SECARA BERKALA DI JALAN IPOH (ARAH KUALA LUMPUR DAN ARAH KEPONG) BERDEKATAN KOMPLEKS MUTIARA

Tarikh	01 April 2022 – 30 April 2022
Masa	10:00malam – 6:00pagi; 10:00malam – 10:00pagi
Jangka masa	1 bulan
Tujuan	Untuk kerja- kerja pemindahan utiliti, perobohan kerb jalan, pelebaran jalan, kerja- kerja perparitan dan sebarang kerja-kerja yang berkaitan.

Untuk makluman, penutupan lorong **secara berkala** di Jalan Ipoh (berdekatan Kompleks Mutiara) akan dilanjutkan dari **01 April 2022 sehingga 30 April 2022**. Tempoh masa untuk kerja- kerja akan bermula dari **10:00 malam – 6:00 pagi (Isnin - Jumaat) dan 10:00 malam – 10:00 pagi (Sabtu - Ahad) selama 1 bulan**. Pelan pengurusan trafik adalah seperti berikut:

Peta 2(A) - (Penutupan 1):

- Penutupan melibatkan lorong kiri bagi kedua-dua arah Kuala Lumpur (dari Pets Haven hingga ke simpang lampu isyarat berhampiran The Maple Condominium) dan arah Kepong (dari Batu Complex Business Centre hingga E-Garage).

Peta 2(B) - (Penutupan 2):

- Penutupan melibatkan lorong kanan bagi kedua-dua arah Kuala Lumpur (dari Pets Haven hingga ke simpang lampu isyarat berhampiran The Maple Condominium) dan arah Kepong (dari Batu Complex Business Centre hingga E-Garage).

Penutupan lorong akan dilaksanakan secara berkala dan satu lorong akan disediakan kepada Pengguna jalan raya di kedua- dua arah pada setiap masa.

Pengguna jalan raya dinasihatkan untuk mematuhi arahan papan tanda trafik dan pengawal bendera yang bertugas. Untuk maklumat lanjut, sila rujuk peta di bawah.

2. CONTINUATION OF INTERMITTENT LANE CLOSURES ALONG JALAN IPOH (KUALA LUMPUR BOUND AND KEPONG-BOUND) NEAR KOMPLEKS MUTIARA

Date	01 April 2022 - 30 April 2022
Time	10:00pm – 6:00am; 10:00pm – 10:00am
Duration	1 month
Reason	To facilitate utilities relocation, road curb demolition, road widening, drainage works and any other related works.

Please be advised, **intermittent** lane closures will continue by stages along Jalan Ipoh (near Mutiara Complex) from **01 April 2022 until 30 April 2022**. The construction works will be carried out from **10:00pm – 6:00am (Monday - Friday) and 10:00pm – 10:00am (Saturday - Sunday) over a period of 1 month**. The traffic management plans are as below:

Map 2(A) - (Closure1):

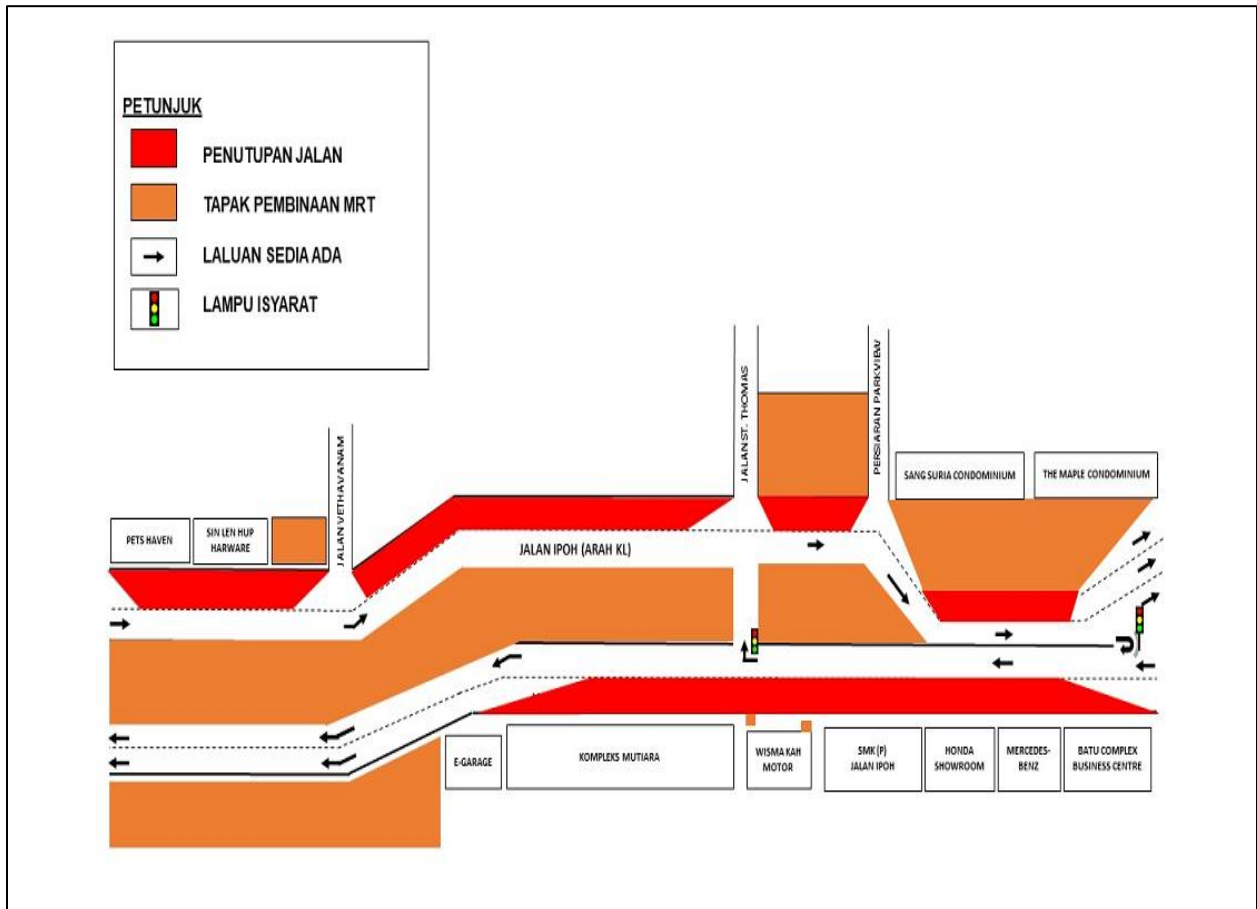
- The closure will involve left lanes for both KL-bound (from Pets Haven to traffic light near The Maple Condominium) and Kepong-bound (from Batu Complex Business Centre to E-Garage).

Map 2(B) - (Closure2):

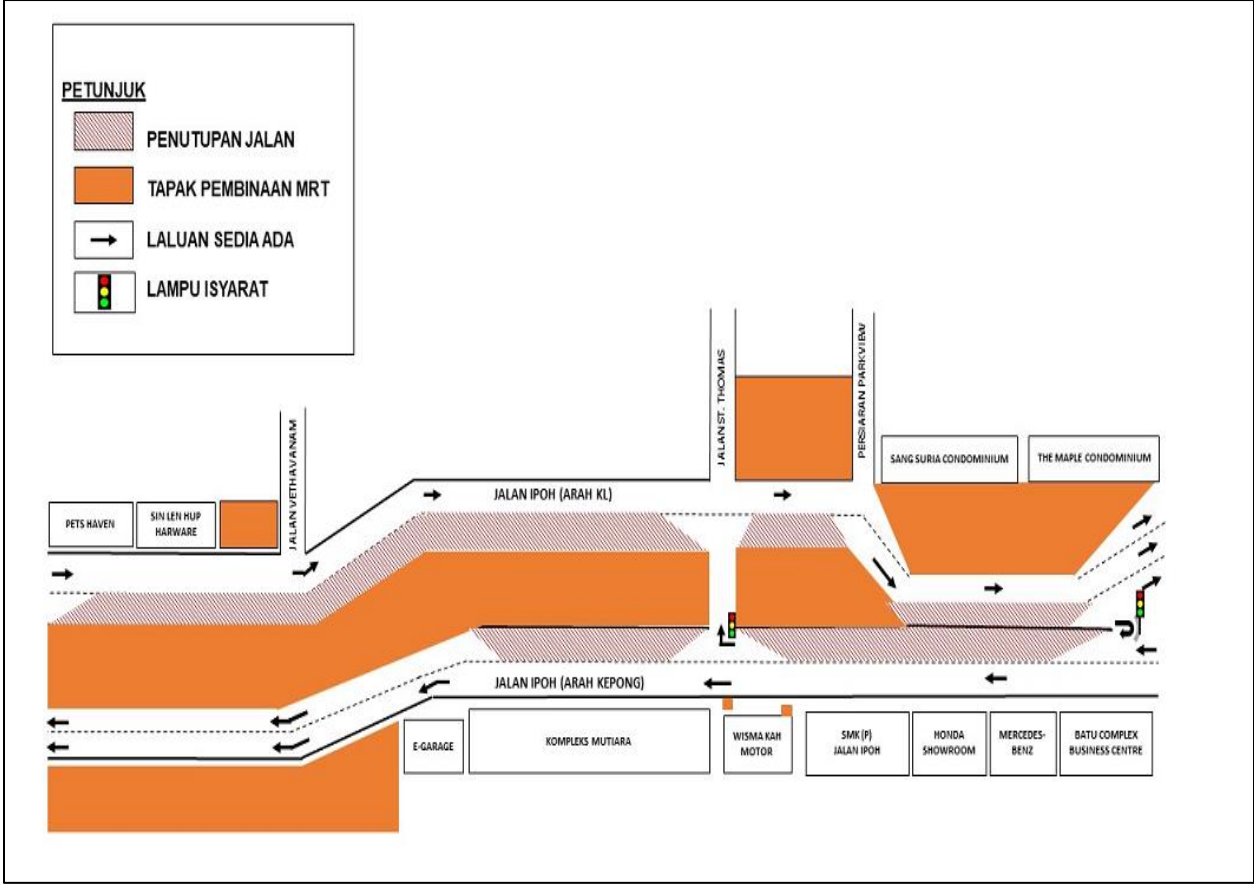
- The closure will involve right lanes for both KL-bound (from Pets Haven to traffic light near The Maple Condominium) and Kepong-bound (from Batu Complex Business Centre to E-Garage).

These closures will be implemented intermittently and one lane will remain open to motorists for both bounds at all time.

Motorists are advised to follow the traffic signage and the direction of the flagmen during the activation of these road closures. For further information, please refer to the appended maps below.



PETA 2(A) : LANJUTAN PENUTUPAN LORONG SECARA BERKALA DI JALAN IPOH, BERDEKATAN KOMPLEKS MUTIARA (ARAH KL DAN ARAH KEPONG)



PETA 2(B) : LANJUTAN PENUTUPAN LORONG SECARA BERKALA DI JALAN IPOH, BERDEKATAN KOMPLEKS MUTIARA (ARAH KL DAN ARAH KEPONG)

3. LANJUTAN PENUTUPAN JALAN SECARA BERKALA DI JALAN IPOH (ARAH KEPONG DAN ARAH KUALA LUMPUR) BERHAMPIRAN KOMPLEKS MUTIARA

Tarikh	01 April 2022 – 30 April 2022
Masa	10:00malam – 6:00pagi
Jangka masa	1 bulan
Tujuan	Untuk kerja- kerja stesen dan sebarang kerja-kerja yang berkaitan.

Untuk makluman, penutupan lorong **secara berkala** di Jalan Ipoh (Arah Kuala Lumpur & Arah Kepong) akan dilanjutkan dari **01 April 2022 sehingga 30 April 2022**. Tempoh masa untuk kerja-kerja akan bermula dari **10:00 malam – 6:00 pagi selama 1 bulan**. Pelan pengurusan trafik adalah seperti berikut:

Peta 3(A) - (Penutupan 1): Semasa penutupan jalan penuh di hadapan Kompleks Mutiara (Arah Kepong) dijalankan, pengguna jalan raya di Jalan Ipoh yang ingin menuju ke Arah Kepong akan dilencongkan ke arah Kuala Lumpur di persimpangan Jalan St. Thomas untuk menggunakan aliran kontra yang disediakan sehingga persimpangan lampu isyarat Jalan Batu Kentonmen (seperti yang ditunjukkan oleh anak panah **HIJAU** dalam peta).

Peta 3(B) - (Penutupan 2): Semasa penutupan jalan penuh di hadapan Kompleks Mutiara (Arah Kuala Lumpur) dijalankan, pengguna jalan raya di Jalan Ipoh yang ingin menuju ke arah Kuala Lumpur akan dilencongkan ke arah Kepong selepas persimpangan lampu isyarat Jalan Batu Kentonmen untuk melalui aliran kontra yang disediakan sehingga ke persimpangan lampu isyarat Jalan St. Thomas (seperti yang ditunjukkan oleh anak panah **UNGU** dalam peta). Bagi pengguna jalan raya dari arah Kepong yang ingin menuju ke Taman Kaya perlu melalui Jalan Khalsa (seperti yang ditunjukkan oleh anak panah **BIRU** dalam peta).

Pengguna jalan raya dinasihatkan untuk mematuhi arahan papan tanda trafik dan pengawal bendera yang bertugas. Untuk maklumat lanjut, sila rujuk peta di bawah.

3. CONTINUATION OF INTERMITTENT ROAD CLOSURE AT JALAN IPOH (KEPONG-BOUND AND KUALA LUMPUR-BOUND) NEAR KOMPLEKS MUTIARA

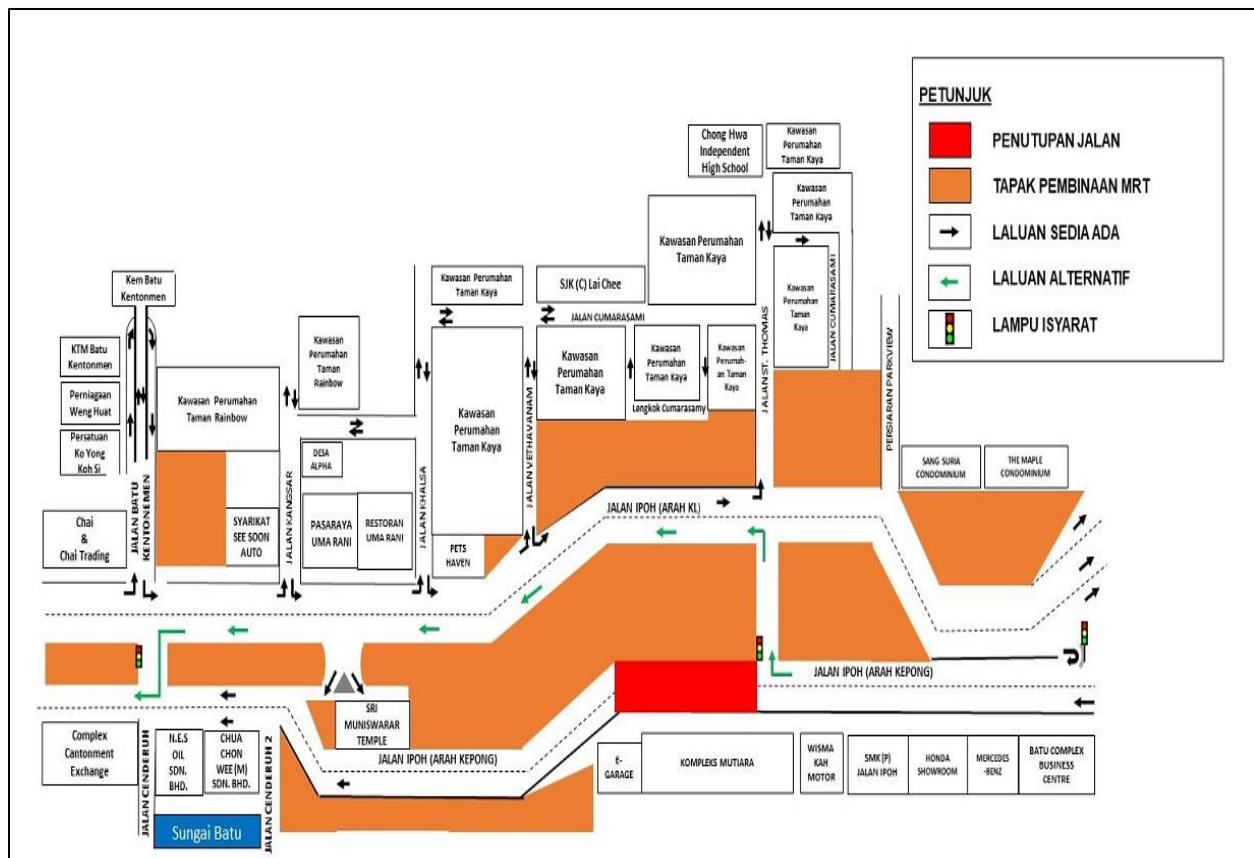
Tarikh	01 April 2022 – 30 April 2022
Masa	10:00pm – 6:00am
Jangka masa	1 month
Tujuan	To facilitate construction of station works and any other related works.

Please be advised, **intermittent** road closure will continue at Jalan Ipoh (Kepong Bound and Kuala Lumpur-bound) near Kompleks Mutiara from **01 April 2022 until 30 April 2022**. Construction works will be carried from **10:00pm - 6:00am over a period of 1 month**. The traffic management plans are as below:

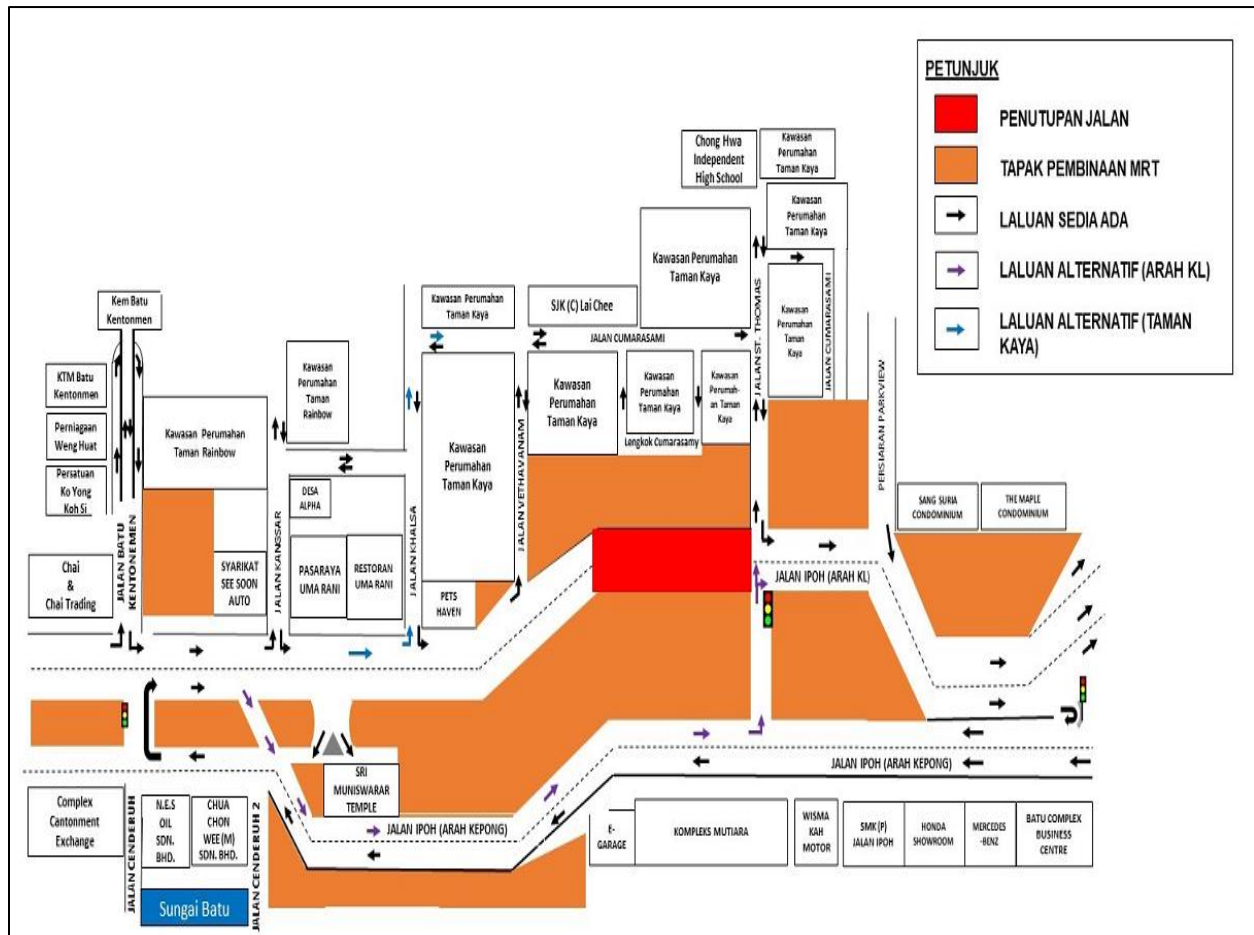
Map 3(A) - (Closure 1): During the full bound closure opposite of Kompleks Mutiara (Kepong bound), motorists at Jalan Ipoh heading towards Kepong will be diverted to use the provided contraflow lane at Kuala Lumpur bound from Jalan St. Thomas traffic light junction until the traffic light junction of Jalan Batu Kentonmen (as indicated by the **GREEN** arrows in the appended map).

Map 3(B) - (Closure 2): During the full bound closure opposite of Kompleks Mutiara (Kuala Lumpur-bound), motorists at Jalan Ipoh heading towards Kuala Lumpur will be diverted to use the provided contraflow lane at Kepong bound after the traffic light junction of Jalan Batu Kentonmen until Jalan St. Thomas traffic light junction (as indicated by the **PURPLE** arrows in the appended map). Motorists at Kepong bound heading towards Taman Kaya may use Jalan Khalsa (as indicated by the **BLUE** arrows in the appended map).

Motorists are advised to follow traffic signage and the direction of the flagmen during the activation of these road closures. For further information, please refer to the maps below.



PETA 3(A) : LANJUTAN PENUTUPAN JALAN SECARA BERKALA DI JALAN IPOH (ARAH KEPONG & ARAH KUALA LUMPUR) BERHAMPIRAN KOMPLEKS MUTIARA



PETA 3(B) : LANJUTAN PENUTUPAN JALAN SECARA BERKALA DI JALAN IPOH (ARAH KEPONG & ARAH KUALA LUMPUR) BERHAMPIRAN KOMPLEKS MUTIARA

For media enquiries, please contact:

Shera Choo

Tel: +6012-290 1992

sherachoo@ijm.com

Mohar Zainal Abidin

Tel: +603 7493 3961

Mohar@mgjv-kvmrt.com.my

MMC GAMUDA KVMRT (PDP SSP) SDN BHD (1117100-V)
 Block A, Level 17, Menara Mustapha Kamal, PJ Trade Centre
 No 8, Jalan PJU 8/8A, Bandar Damansara Perdana, 47820 Petaling Jaya
 Selangor Darul Ehsan, Malaysia
 T: +603-7494 2222 F: +603-7727 0222 www.mymrt.com.my