

**PENGUMUMAN TRAFIK
10 NOVEMBER 2021**

1. LANJUTAN PENUTUPAN SEMENTARA LALUAN HENTIAN BAS DI HADAPAN KOMPLEKS MUTIARA, JALAN IPOH (ARAH KEPONG)

Tarikh	12 November 2021 – 12 Januari 2022
Masa	24 jam
Jangka masa	2 bulan
Tujuan	Untuk kerja-kerja pembinaan longkang, pembinaan pejalan kaki, kerja-kerja konkrit dan sebaraang kerja-kerja yang berkaitan.

Untuk makluman, penutupan sementara laluan hentian bas di hadapan Kompleks Mutiara, Jalan Ipoh (Arah Kepong) akan bermula dari **12 November 2021 sehingga 12 Januari 2022**. Tempoh masa untuk kerja-kerja adalah **24 jam, selama 2 bulan**.

Semasa penutupan dilaksanakan, satu laluan sementara untuk hentian bas akan disediakan pada setiap masa (seperti yang ditunjukkan di dalam peta 1).

Pengguna jalan raya dinasihatkan untuk mematuhi arahan papan tanda trafik dan pengawal bendera yang bertugas. Untuk maklumat lanjut, sila rujuk peta di bawah.

1. CONTINUATION OF TEMPORARY CLOSURE OF BUS LAYBY LANE IN FRONT OF KOMPLEKS MUTIARA, JALAN IPOH (KEPONG-BOUND)

Date	12 November 2021 – 12 January 2022
Time	24 hours
Duration	2 months
Reason	To facilitate drainage works, walkway construction, concrete works and any other related works for MRT construction.

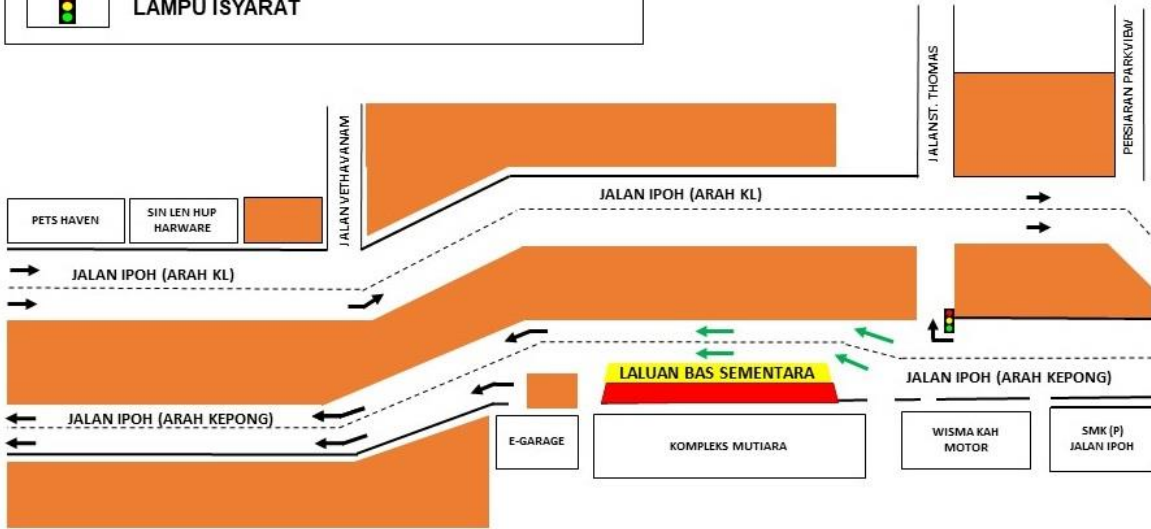
Please be advised, temporary closure of bus layby lane in front of Kompleks Mutiara, Jalan Ipoh will begin from **12 November 2021 until 12 January 2022**. Construction works will be carried out for a **24-hour period over 2 months**.

During the closure, one temporary lane will be made available for buses to use as a layby at all times (please refer the appended map 1).

Motorists are advised to follow traffic signage and the direction of the flagmen during the activation of the road closure. For further information, please refer the map below.

PETUNJUK

- PENUTUPAN LORONG
- TAPAK PEMBINAAN MRT
- LALUAN SEDIA ADA
- ← LALUAN ALTERNATIF
- LAMPU ISYARAT



PETA 1 : PENUTUPAN SEMENTARA LALUAN HENTIAN BAS DI HADAPAN KOMPLEKS MUTIARA, JALAN IPOH (ARAH KEPONG)

2. LANJUTAN PENUTUPAN LORONG SECARA BERKALA DI KM7.6 (ARAH KUALA LUMPUR & ARAH PUTRAJAYA) DI LEBUHRAYA MAJU EXPRESSWAY (MEX)

Tarikh	11 November 2021 – 10 Disember 2021
Masa	10.00malam – 5.00pagi
Jangka masa	30 hari
Tujuan	Untuk kerja-kerja pemasangan lampu jalan dan sebarang kerja-kerja lain yang berkaitan.

Untuk makluman, penutupan lorong **secara berkala** di KM7.6 (Arah Kuala Lumpur & Arah Putrajaya) di Lebuhraya Maju Expressway (MEX) akan dilanjutkan dari **11 November 2021 hingga 10 Disember 2021**. Tempoh masa untuk kerja-kerja akan bermula dari **10:00 malam - 5:00 pagi selama 30 hari**. Pelan pengurusan trafik adalah seperti berikut:

Penutupan A & B - PETA 2: Semasa penutupan lorong paling kiri dan lorong tengah (Arah Kuala Lumpur & Arah Putrajaya) sepanjang 500 meter, pengguna jalan raya yang ingin ke Kuala Lumpur dan Putrajaya masing-masing boleh menggunakan satu lorong sedia ada (seperti yang ditunjukkan oleh anak panah **HIJAU** & **MAGENTA** dalam peta).

Pengguna jalan raya dinasihatkan untuk mematuhi arahan papan tanda trafik dan pengawal bendera yang bertugas. Untuk maklumat lanjut, sila rujuk peta di bawah.

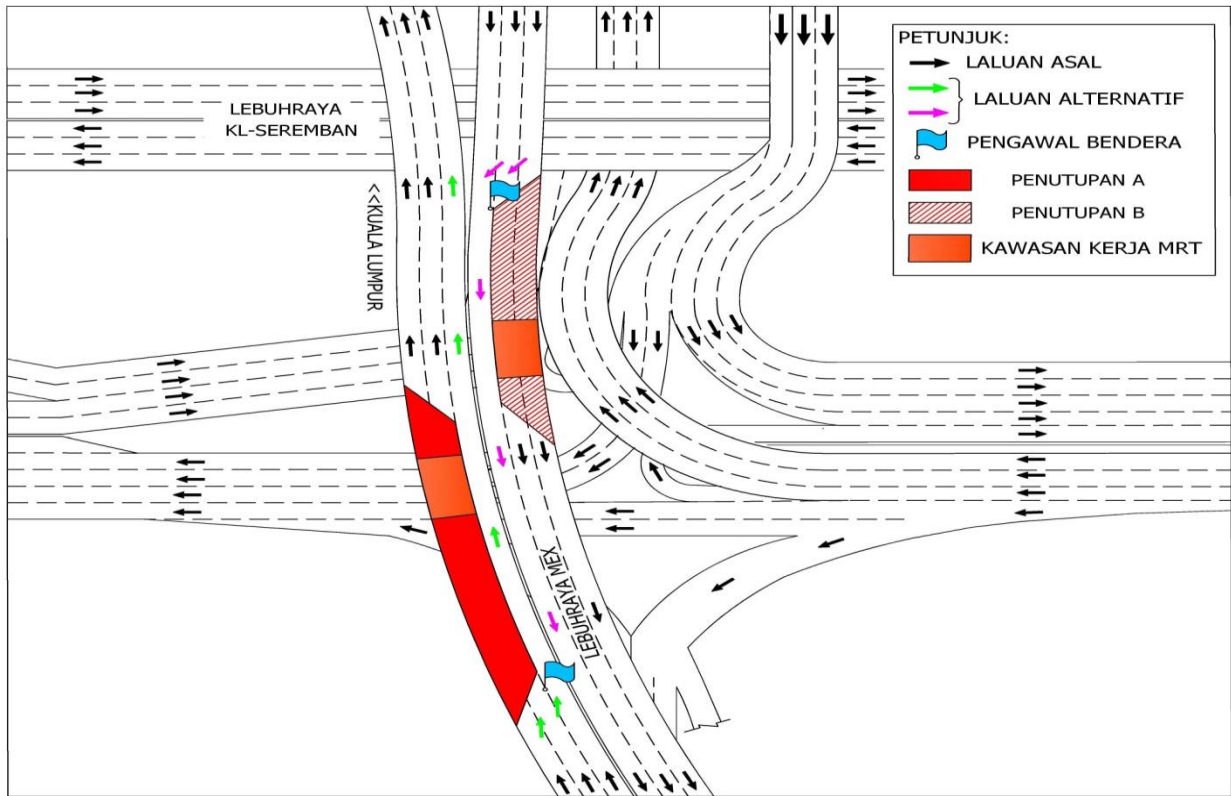
2. CONTINUATION OF INTERMITTENT LANE CLOSURES AT KM7.6 (KUALA LUMPUR-BOUND & PUTRAJAYA-BOUND) AT MAJU EXPRESSWAY (MEX)

Date	11 November 2021 – 10 December 2021
Time	10.00pm – 5.00am
Duration	30 days
Reason	To facilitate the installation of street lights and any other related works.

Please be advised, **intermittent** lane closures will continue at KM7.6 (Kuala Lumpur-bound and Putrajaya-bound) at Maju Expressway (MEX) from **11 November 2021 until 10 December 2021**. The construction works will be carried out from **10:00pm - 5:00am over a period of 30 days**. The traffic management plans are as below:

Closure A & B - MAP 2: During the left-most lane and middle lane closure (Kuala Lumpur-bound & Putrajaya-bound) for a stretch 500 metre. One lane will remain open to motorists heading towards Kuala Lumpur and Putrajaya (as indicated by the **GREEN** & **MAGENTA** arrows in the appended map).

Motorists are advised to follow the traffic signage and the direction of the flagmen during the activation of these road closures. For further information, please refer to map below.



PETA 2 : LANJUTAN PENUTUPAN LORONG SECARA BERKALA DI KM 7.6 (ARAH KUALA LUMPUR & ARAH PUTRAJAYA) DI LEBUHRAYA MAJU EXPRESSWAY (MEX)

3. LANJUTAN PENUTUPAN LORONG SECARA BERKALA DI KM7.7 (ARAH KUALA LUMPUR & ARAH PUTRAJAYA) DI LEBUHRAYA MAJU EXPRESSWAY (MEX)

Tarikh	11 November 2021 – 10 Disember 2021
Masa	10.00malam – 5.00pagi
Jangka masa	30 hari
Tujuan	Untuk melaksanakan aktiviti pemasangan papan tanda penunjuk arah gantri dan sebarang kerja-kerja lain yang berkaitan.

Untuk makluman, penutupan lorong **secara berkala** di KM7.7 (Arah Kuala Lumpur & Arah Putrajaya) di Lebuhraya Maju Expressway (MEX) akan dilanjutkan dari **11 November 2021 hingga 10 Disember 2021**. Tempoh masa untuk kerja-kerja akan bermula dari **10:00 malam - 5:00 pagi selama 30 hari**. Pelan pengurusan trafik adalah seperti berikut:

Penutupan A - PETA 3(A): Penutupan lorong paling kiri dan lorong tengah (Arah Kuala Lumpur) sepanjang 500 meter. Pengguna jalan raya yang ingin ke Kuala Lumpur masih boleh menggunakan satu lorong sedia ada (seperti yang ditunjukkan oleh anak panah **HIJAU** dalam peta).

Penutupan B – PETA 3(B): Penutupan lorong paling kanan (Arah Kuala Lumpur & Arah Putrajaya) sepanjang 500 meter. Pengguna jalan raya yang ingin ke Kuala Lumpur dan Putrajaya masing-masing masih boleh menggunakan dua lorong sedia ada (seperti yang ditunjukkan oleh anak panah **HIJAU** dalam peta).

Penutupan C - PETA 3(C): Penutupan lorong paling kiri dan lorong tengah (Arah Kuala Lumpur) dan lorong paling kanan (Arah Putrajaya) sepanjang 500 meter. Pengguna jalan raya yang ingin ke Kuala Lumpur masih boleh menggunakan satu lorong sedia ada dan dua lorong sedia ada untuk pengguna jalan raya menghala ke Putrajaya (seperti yang ditunjukkan oleh anak panah **HIJAU** dalam peta).

Pengguna jalan raya dinasihatkan untuk mematuhi arahan papan tanda trafik dan pengawal bendera yang bertugas. Untuk maklumat lanjut, sila rujuk peta di bawah.

3. CONTINUATION OF INTERMITTENT LANES CLOSURE AT KM7.7 (KUALA LUMPUR-BOUND & PUTRAJAYA-BOUND) AT MAJU EXPRESSWAY (MEX)

Date	11 November 2021 – 10 December 2021
Time	10.00pm – 5.00am
Duration	30 days
Reason	To facilitate the installation of directional signage gantry and any other related works.

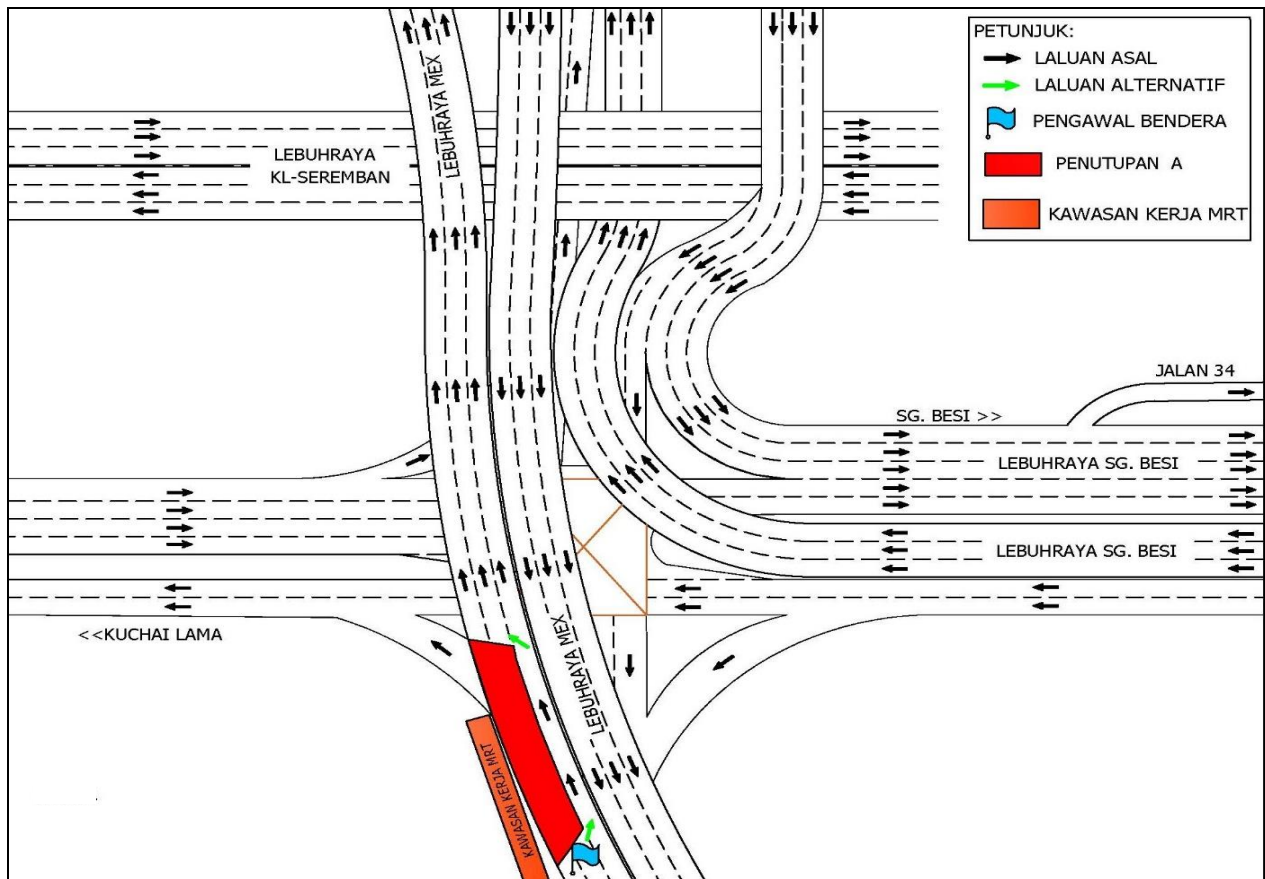
Please be advised, **intermittent** lane closures at KM7.7 (Kuala Lumpur-bound and Putrajaya-bound) at Maju Expressway (MEX) will continue from **11 November 2021 until 10 December 2021**. The construction works will be carried out from **10:00pm - 5:00am over a period of 30 days**. The traffic management plans are as below:

Closure A - MAP 3(A): Left-most lane and middle lane closure (Kuala Lumpur-bound) for a stretch 500 metre. One lane will remain open to motorists heading towards Kuala Lumpur during the closure (as indicated by the **GREEN** arrows in the appended map).

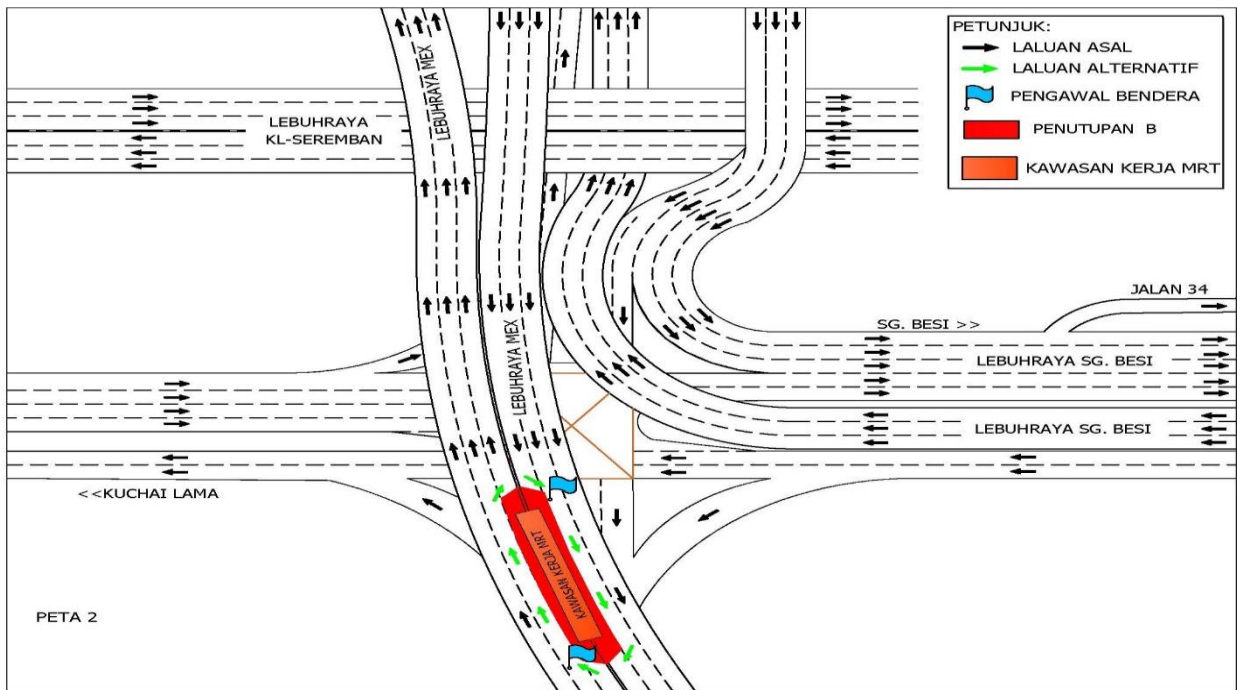
Closure B - MAP 3(B): Right-most lane closure (Kuala Lumpur-bound & Putrajaya-bound) for a stretch 500 metre. Two lanes will remain open to motorists heading towards Kuala Lumpur and Putrajaya during the closure (as indicated by the **GREEN** arrows in the appended map).

Closure C - MAP 3(C): Left-most lane and middle lane closure (Kuala Lumpur-bound) and right-most lane closure (Putrajaya-bound) for a stretch of 500 metre. One lane will remain open to motorists heading towards Kuala Lumpur and two lanes will remain open to motorists heading towards Putrajaya during the closure (as indicated by the **GREEN** arrows in the appended map).

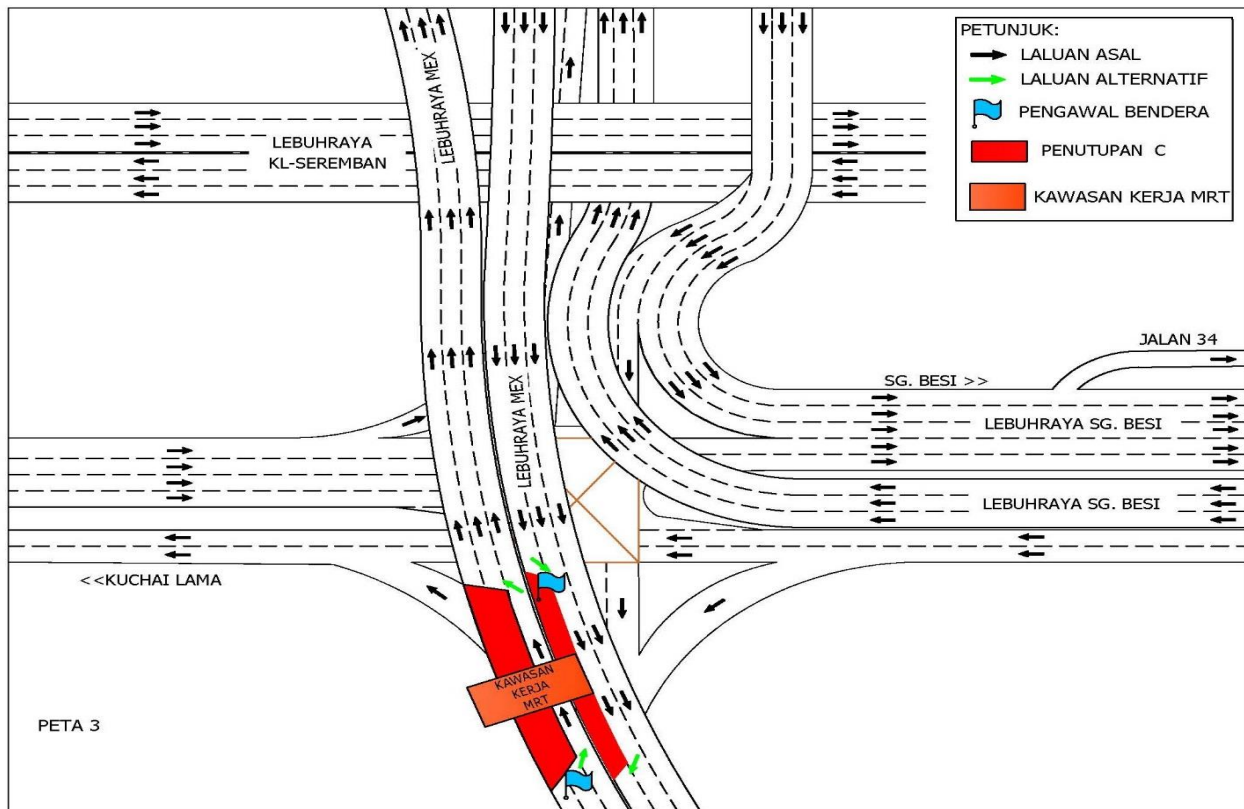
Motorists are advised to follow the traffic signage and the direction of the flagmen during the activation of these road closures. For further information, please refer to maps below.



PETA 3(A): PENUTUPAN LORONG SECARA BERKALA DI KM 7.7 (ARAH KUALA LUMPUR & ARAH PUTRAJAYA) DI LEBUHRAYA MAJU EXPRESSWAY (MEX)



PETA 3(B): PENUTUPAN LORONG SECARA BERKALA DI KM 7.7 (ARAH KUALA LUMPUR & ARAH PUTRAJAYA) DI LEBUHRAYA MAJU EXPRESSWAY (MEX)



PETA 3(C): PENUTUPAN LORONG SECARA BERKALA DI KM 7.7 (ARAH KUALA LUMPUR & ARAH PUTRAJAYA) DI LEBUHRAYA MAJU EXPRESSWAY (MEX)

For media enquiries, please contact:

Shera Choo (Item 1)	Tel: +6012-290 1992	sherachoo@ijm.com
Anizam bin Ali (Item 2-3)	Tel: +6019 293 4056	anizam.ali@wct.my
Mohar Zainal Abidin (Item 1-3)	Tel: +603 7493 3961	Mohar@mgjv-kvmrt.com.my

MMC GAMUDA KVMRT (PDP SSP) SDN BHD (1117100-V)
Block A, Level 17, Menara Mustapha Kamal, PJ Trade Centre
No 8, Jalan PJU 8/8A, Bandar Damansara Perdana, 47820 Petaling Jaya
Selangor Darul Ehsan, Malaysia
T: +603-7494 2222 F: +603-7727 0222 www.mymrt.com.my