

**PENGUMUMAN TRAFIK
16 JULAI 2021**

1. LANJUTAN PENUTUPAN JALAN SECARA BERPERINGKAT DAN BERKALA DI LEBUHRAYA KL-SEREMBAN

Tarikh	19 Julai 2021 – 24 September 2021
Masa	10:00 malam – 5:00 pagi
Jangka masa	68 Hari
Tujuan	Untuk menjalankan kerja-kerja pelebaran jalan dan sebarang kerja-kerja yang berkaitan

Untuk makluman, penutupan jalan **secara berperingkat dan berkala** di Lebuhraya KL-Seremban akan dilanjutkan dari **19 Julai 2021 hingga 24 September 2021**. Tempoh masa untuk kerja-kerja akan bermula dari **10:00 malam - 5:00 pagi, selama 68 hari**.

Peringkat 1 - PETA 1(A)

Semasa penutupan dua lorong sepanjang 300 meter di lebuhraya KL-Seremban (kedua-dua arah) satu lorong kanan akan disediakan kepada pengguna jalan raya. (Seperti yang ditunjukkan dalam peta)

Peringkat 2 - PETA 1(B)

Semasa penutupan dua lorong kanan sepanjang 300 meter di lebuhraya KL-Seremban, (kedua-dua arah) satu lorong kiri akan disediakan kepada pengguna jalan raya. (Seperti yang ditunjukkan dalam peta)

Pengguna jalan raya dinasihatkan untuk mematuhi arahan papan tanda trafik dan pengawal bendera bertugas. Untuk maklumat lanjut, sila rujuk peta di bawah.

1. CONTINUATION OF INTERMITTENT LANE CLOSURE BY STAGES AT KL-SEREMBAN HIGHWAY

Date	19 July 2021 – 24 September 2021
Time	10:00pm – 5:00am
Duration	68 Days
Reason	To facilitate road widening works and any other related works

Please be advised, **intermittent** lane closure by **stages** will continue at KL–Seremban Highway from **19 July 2021 until 24 September 2021**. Construction works will be carried out from **10:00 pm - 5:00 am over a period of 68 days**.

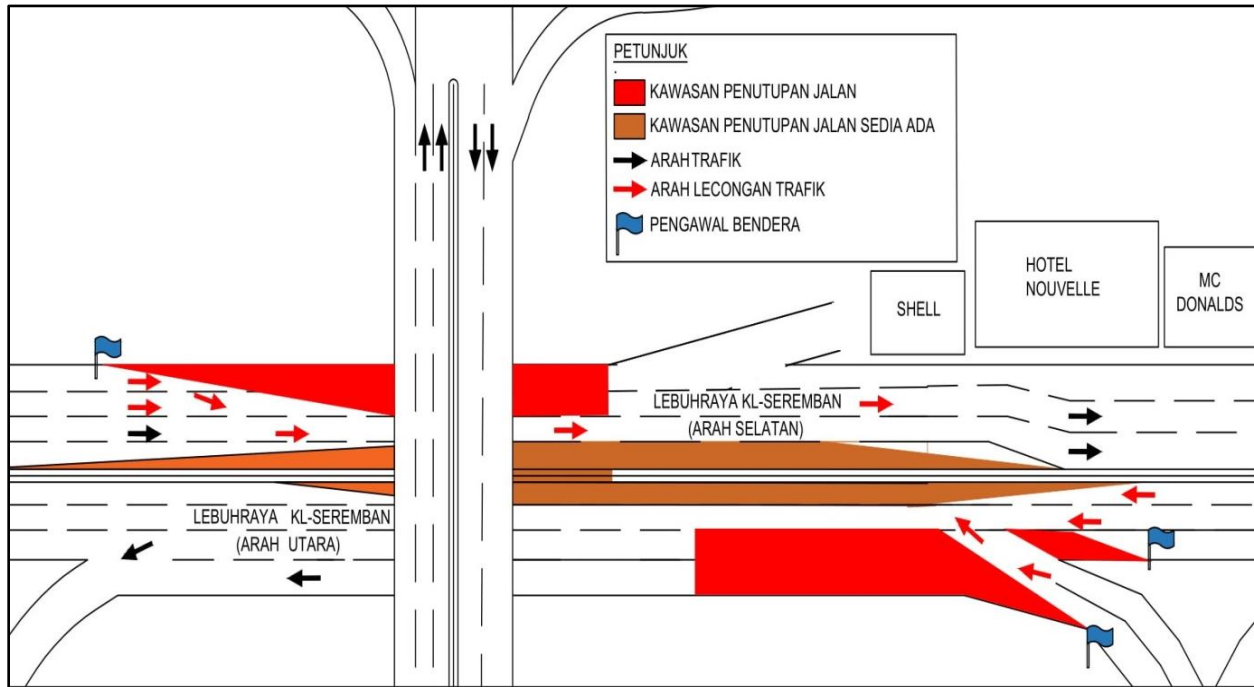
Stage 1 - MAP 1(A)

Two left lanes will be closed for a stretch of 300 metres at KL-Seremban highway (both bounds). One lane will remain open to motorists. (As indicated in the appended map)

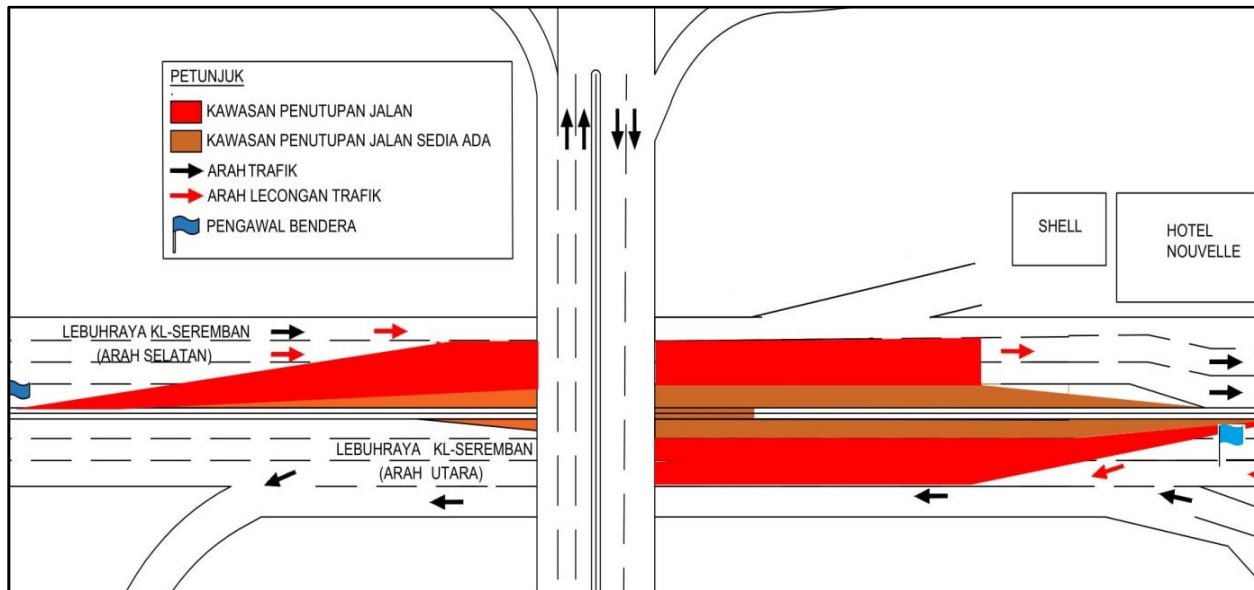
Stage 2 - MAP 1(B)

Two right lanes will be closed for a stretch of 300 metres at KL-Seremban highway (both bounds). One lane will remain open to motorists (as indicated in the appended map).

Motorists are advised to follow the traffic signage and the direction of the flagmen during the activation of these road closures. For further information, please refer to the maps below.



PETA 1(A): LANJUTAN PENUTUPAN JALAN SECARA BERPERINGKAT DAN BERKALA DI LEBUHRAYA KL-SEREMBAN



PETA 1(B): LANJUTAN PENUTUPAN JALAN SECARA BERPERINGKAT DAN BERKALA DI LEBUHRAYA KL-SEREMBAN

2. LANJUTAN PENUTUPAN PENUH LORONG (ARAH BUKIT JALIL) DI SUSUR MASUK KE BULATAN LUMBA KUDA, LEBUHRAYA BUKIT JALIL

Tarikh	19 Julai 2021 – 24 September 2021
Masa	24 jam
Jangka masa	68 hari
Tujuan	Untuk menjalankan kerja-kerja pelebaran jalan dan sebarang kerja-kerja yang berkaitan.

Untuk makluman, penutupan penuh lorong (Arah Bukit Jalil) di susur masuk ke Bulatan Lumba Kuda akan dilanjutkan dari **19 Julai 2021 hingga 24 September 2021**. Tempoh masa untuk kerja-kerja adalah **24 jam, selama 68 hari**.

Semasa penutupan sepanjang 300 meter di susur masuk ke Bulatan Lumba Kuda dari arah Lebuhraya KL-Seremban, satu lorong akan disediakan kepada pengguna jalan raya. (Seperti yang ditunjukkan dalam peta)

Pengguna jalan raya dinasihatkan untuk mematuhi arahan papan tanda trafik dan pengawal bendera yang bertugas. Untuk maklumat lanjut, sila rujuk peta di bawah.

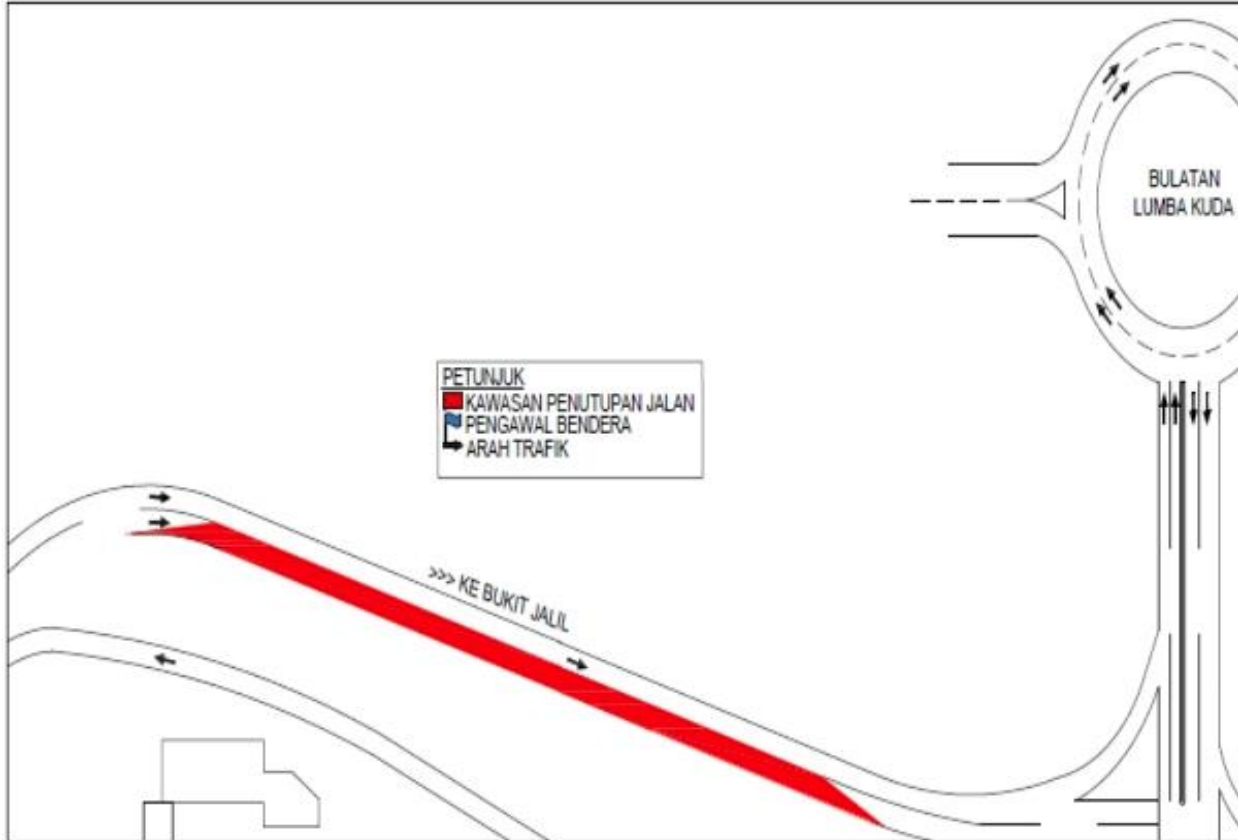
2. CONTINUATION OF FULL LANE CLOSURE (BUKIT JALIL BOUND) AT SLIP ROAD TOWARDS BULATAN LUMBA KUDA, BUKIT JALIL HIGHWAY

Date	19 July 2021 – 24 September 2021
Time	24 hours
Duration	68 Days
Reason	To facilitate road widening works and any other related works.

Please be advised, **full lane** closure (Bukit Jalil Bound) at the slip road towards Bulatan Lumba Kuda will continue from **19 July 2021 until 24 September 2021**. Construction works will be carried out for a **24-hour period over 68 days**.

During the closure for a stretch of 300 metres at the slip road towards Bulatan Lumba Kuda from KL-Seremban Highway. One lane will remain open to motorists (as indicated in the appended map).

Motorists are advised to follow the traffic signage and the direction of the flagmen during the activation of the road closure. For further information, please refer to the map below.



PETA 2: LANJUTAN PENUTUPAN PENUH LORONG (ARAH BUKIT JALIL) DI SUSUR MASUK KE BULATAN LUMBA KUDA, LEBUHRAYA BUKIT JALIL

3. LANJUTAN LENCONGAN JALAN DI HADAPAN STESEN LRT SUNGAI BESI

Tarikh	19 Julai 2021 – 24 September 2021
Masa	24 jam
Jangka masa	68 hari
Tujuan	Untuk menjalankan kerja-kerja pelebaran jalan dan sebarang kerja-kerja yang berkaitan.

Untuk makluman, **lencongan jalan** di hadapan stesen LRT Sungai Besi, Pekan Sungai Besi akan dilanjutkan dari **19 Julai 2021 hingga 24 September 2021**. Tempoh masa untuk kerja-kerja adalah **24 jam, selama 68 hari**.

Lencongan jalan adalah sepanjang 100-meter dan pengguna jalan raya dari Lebuhraya BESRAYA yang menuju ke Pekan Sungai Besi dan MRR2 akan dilencongkan ke laluan bawah stesen MRT (seperti yang ditunjukkan oleh anak panah **MERAH JAMBU** dalam peta).

Pengguna jalan raya dinasihatkan untuk mematuhi arahan papan tanda trafik dan pengawal bendera yang bertugas. Untuk maklumat lanjut, sila rujuk peta di bawah.

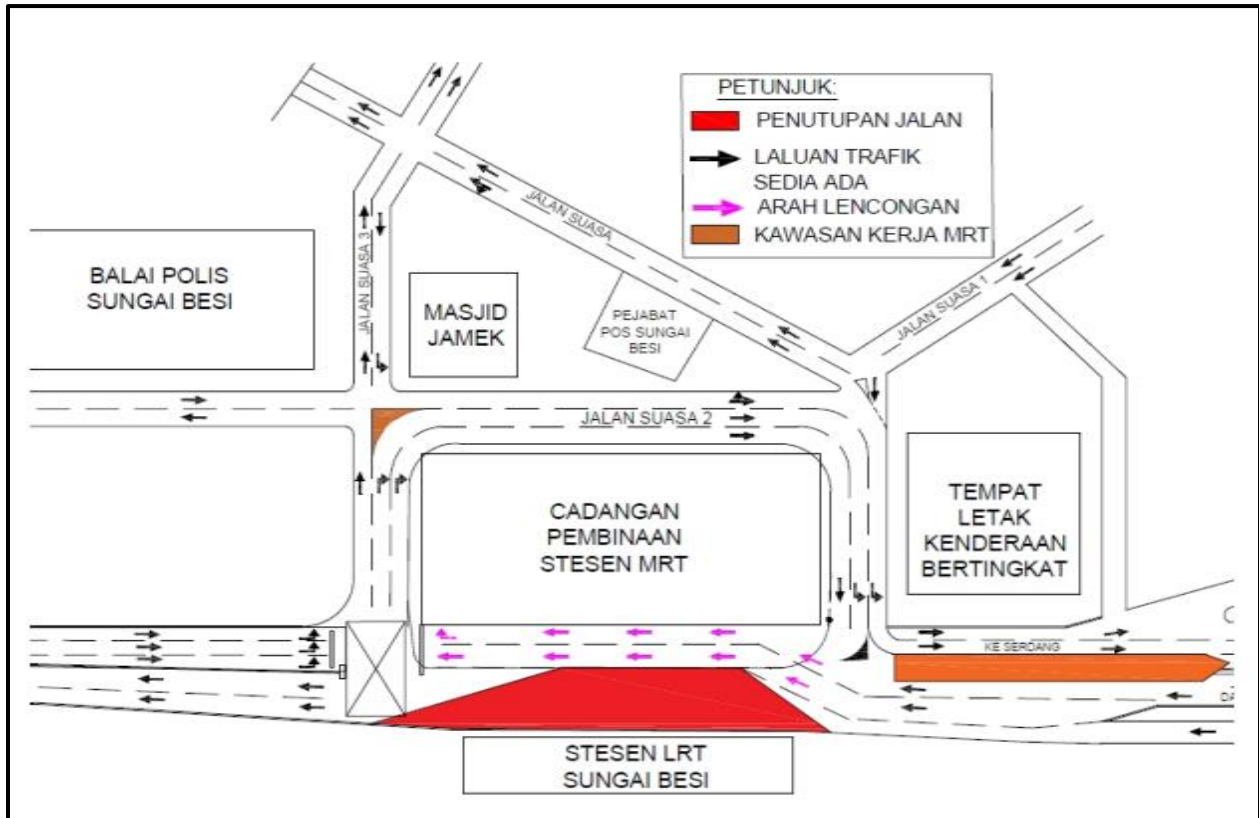
3. CONTINUATION OF ROAD DIVERSION IN FRONT OF SUNGAI BESI LRT STATION

Date	19 July 2021 – 24 September 2021
Time	24 hours
Duration	68 Days
Reason	To facilitate road widening works and any other related works.

Please be advised, **road diversion** in front of Sungai Besi LRT Station will continue from **19 July 2021 until 24 September 2021**. Construction works will be carried out for a **24-hour period over 68 days**.

Road diversion for a stretch of 100 metres and motorists from BESRAYA highway heading towards Pekan Sungai Besi & MRR2 will be diverted to underpass the MRT station (as indicated by the **PINK** arrows in the appended map).

Motorists are advised to follow the traffic signage and the direction of the flagmen during the activation of the road closure. For further information, please refer to the map below.



PETA 3: LANJUTAN LENCONGAN JALAN DI HADAPAN STESEN LRT SUNGAI BESI

4. LANJUTAN PENUTUPAN PENUH JALAN SECARA BERKALA DI JALAN SUASA 3, PEKAN SUNGAI BESI

Tarikh	19 Julai 2021 – 24 September 2021
Masa	10:00 malam – 5:00 pagi
Jangka masa	68 Hari
Tujuan	Untuk menjalankan kerja-kerja pelebaran jalan dan sebarang kerja-kerja yang berkaitan.

Untuk makluman, penutupan penuh jalan **secara berkala** di Jalan Suasa 3 akan dilanjutkan dari **19 Julai 2021 hingga 24 September 2021**. Tempoh masa untuk kerja-kerja akan bermula dari **10:00 malam – 5:00 pagi, selama 68 hari**.

MRR2 menghala ke Jalan Suasa 3

Semasa penutupan, pengguna jalan raya dari MRR2 akan dilencongkan ke laluan kontra di Jalan Pekan Sungai BESI dengan menggunakan Jalan Suasa sebagai laluan kontra (seperti yang ditunjukkan oleh anak panah **MAGENTA** dalam peta).

Lebuhraya Besraya menghala ke Jalan Suasa 3

Semasa penutupan, satu lorong akan disediakan bagi pengguna jalan raya dari Lebuhraya Besraya menuju ke MRR2. Satu simpang ke kanan akan disediakan kepada pengguna jalan sebagai laluan kontra di Jalan Suasa untuk menghala ke Jalan Suasa 3 (seperti yang ditunjukkan oleh anak panah **HIJAU** dalam peta).

Jalan Suasa 2 menghala ke MRR2 dan Lebuhraya Besraya

Semasa penutupan, pengguna jalan raya dari Jalan Suasa 2 yang menghala ke MRR2 dan Lebuhraya Besraya boleh menggunakan lorong sedia ada (seperti yang ditunjukkan oleh anak panah **BIRU** dalam peta).

Pengguna jalan raya dinasihatkan untuk mematuhi arahan papan tanda trafik dan pengawal bendera yang bertugas. Untuk maklumat lanjut, sila rujuk peta di bawah.

.....

4. CONTINUATION OF FULL LANE INTERMITTENT CLOSURE AT JALAN SUASA 3, PEKAN SUNGAI BESI

Date	19 July 2021 – 24 September 2021
Time	10:00pm – 5:00am
Duration	68 Days
Reason	To facilitate road widening works and any other related works.

Please be advised, full lane **intermittent** closure will continue at Jalan Suasa 3 from **19 July 2021 until 24 September 2021**. Construction works will be carried out from **10:00 pm - 5:00 am over a period of 68 days**.

MRR2 towards Jalan Suasa 3

During the closure, motorists from MRR2 will be diverted to use the provided contra flow lane at Jalan Pekan Sungai Besi by using Jalan Suasa (as indicated by the **MAGENTA** arrows in the appended map).

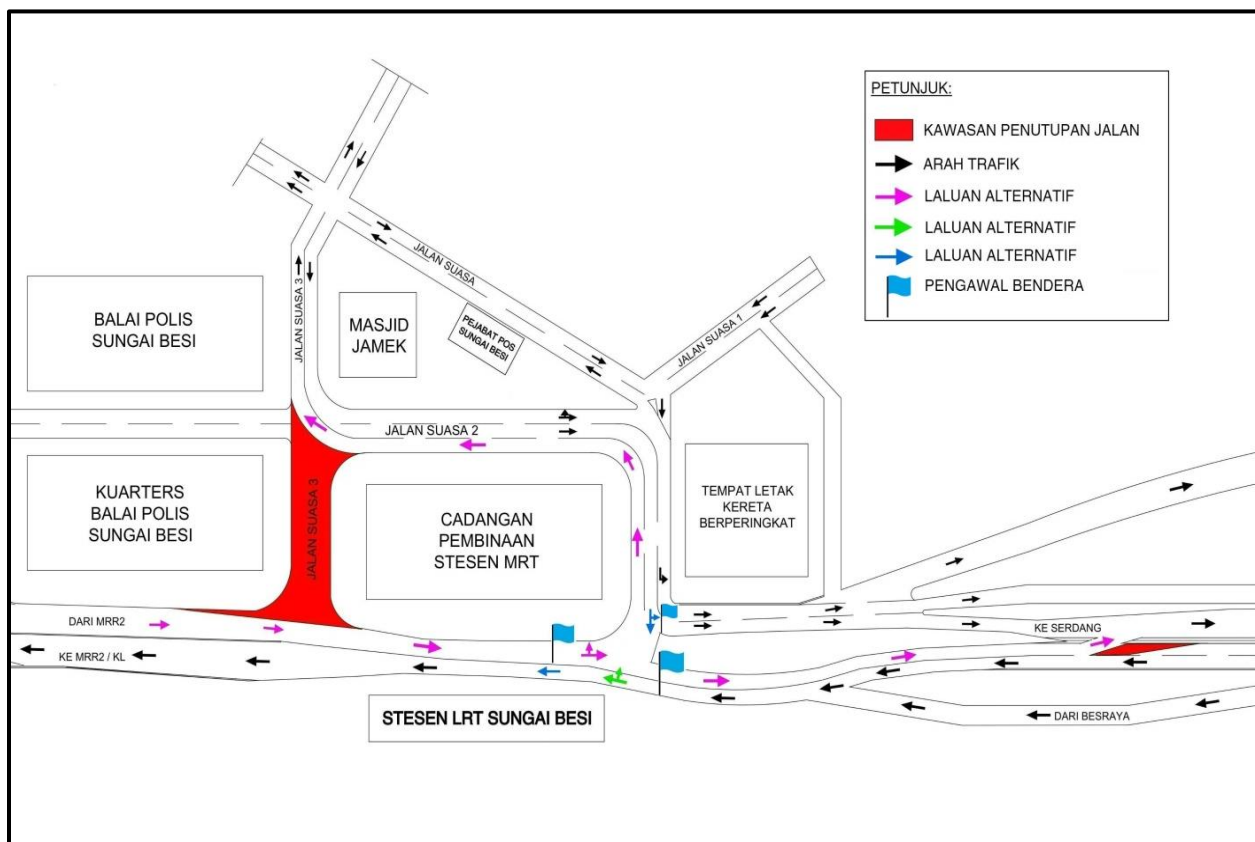
Besraya Highway towards Jalan Suasa 3

During the closure, one lane will remain open to motorists from Besraya Highway heading towards MRR2. Meanwhile, a right junction will be provided as a contra flow lane at Jalan Suasa for motorists heading towards Jalan Suasa 3 (as indicated by the **GREEN** arrows in the appended map).

Jalan Suasa 2 towards MRR2 and Besraya Highway

During the closure, motorists from Jalan Suasa 2 heading towards MRR2 and Besraya Highway need to use existing lane (as indicated by the **BLUE** arrows in the appended map).

Motorists are advised to follow the traffic signage and the direction of the flagmen during the activation of these road closures. For further information, please refer to the map below.



PETA 4: LANJUTAN PENUTUPAN PENUH JALAN SECARA BERKALA DI JALAN SUASA 3 PEKAN SUNGAI BESI

5. LANJUTAN PENUTUPAN PENUH LORONG DI JALAN SUASA 2, PEKAN SUNGAI BESI

Tarikh	19 Julai 2021 – 24 September 2021
Masa	24 jam
Jangka masa	68 hari
Tujuan	Untuk menjalankan kerja-kerja pengorekkan, pengalihan sistem pembentungan dan sebarang kerja-kerja yang berkaitan.

Untuk makluman, penutupan penuh lorong di Jalan Suasa 2, Pekan Sungai Besi akan dilanjutkan dari **19 Julai 2021 hingga 24 September 2021**. Tempoh masa untuk kerja-kerja adalah **24 jam, selama 68 hari**.

Jalan Suasa 2 Menuju ke Seri Kembangan/Jalan Pekan Sungai Besi

Semasa penutupan lorong kanan sepanjang 300 meter, dua lorong kiri akan disediakan kepada pengguna jalan raya.

MRR2 menuju ke Jalan Suasa 3

Semasa penutupan lorong kiri sepanjang 30 meter, lorong kanan akan disediakan kepada pengguna jalan raya (seperti yang ditunjukkan oleh anak panah **HIJAU** dalam peta)

Pengguna jalan raya dinasihatkan untuk mematuhi arahan papan tanda trafik dan pengawal bendera yang bertugas. Untuk maklumat lanjut, sila rujuk peta di bawah.

.....

5. CONTINUATION OF FULL LANE CLOSURE AT JALAN SUASA 2, PEKAN SUNGAI BESI

Date	19 July 2021 – 24 September 2021
Time	24 hours
Duration	68 Days
Reason	For excavation works, sewerage relocation and any other related works.

Please be advised, full lane closure will continue at Jalan Suasa 2 Pekan Sungai Besi from **19 July 2021 until 24 September 2021**. Construction works will be carried out for a **24-hour period over 68 days**.

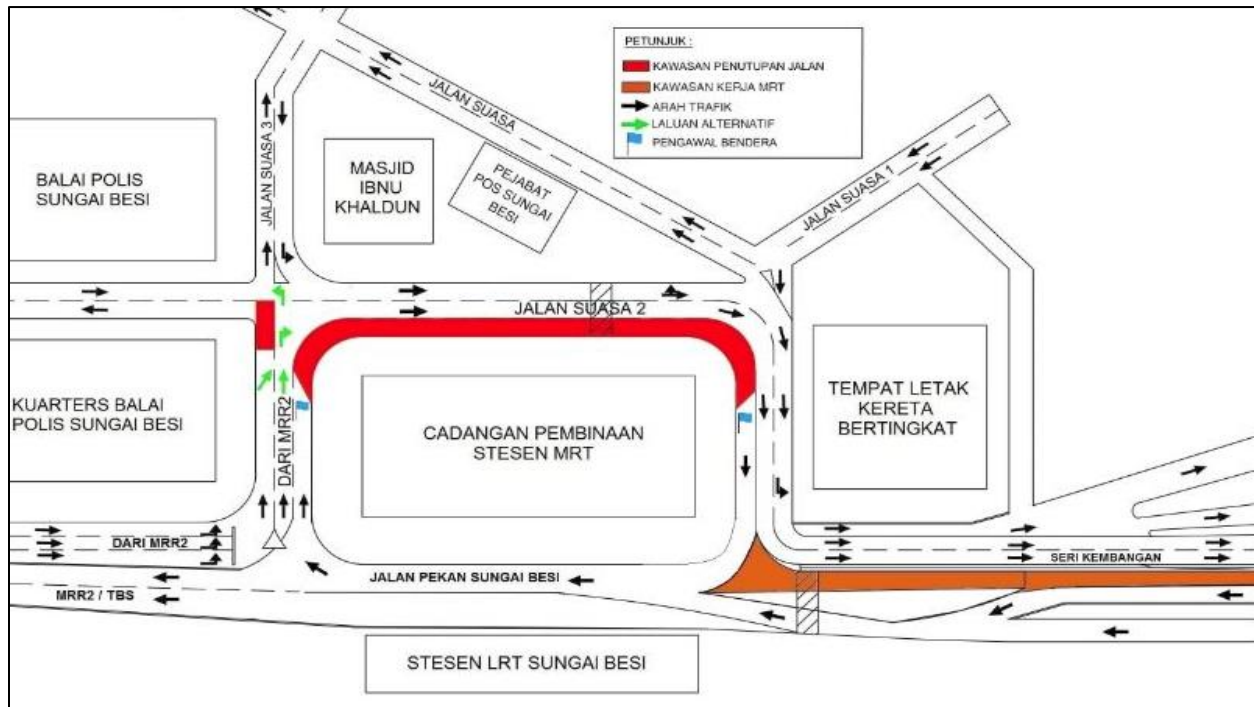
Jalan Suasa 2 towards Seri Kembangan / Jalan Pekan Sungai Besi

The right lane will be closed for a stretch of 300 metres. Two left lanes will remain open to motorists.

MRR2 towards to Jalan Suasa 3

The left will be closed for a stretch of 30 metres. One right lane will remain open to motorists. (As indicated by the **GREEN** arrows in the appended map)

Motorists are advised to follow the traffic signage and the direction of the flagmen during the activation of the road closure. For further information, please refer to the map below.



PETA 5: LANJUTAN PENUTUPAN PENUH LORONG DI JALAN SUASA 2, PEKAN SUNGAI BESI

6. LANJUTAN PENUTUPAN SUSUR MASUK KE PEKAN SUNGAI BESI DARI MRR2 DAN JALAN SUASA 2 DI HADAPAN MSPR DBKL PEKAN SUNGAI BESI

Tarikh	19 Julai 2021 – 24 September 2021
Masa	10:00 malam – 5:00 pagi
Jangka masa	68 Hari
Tujuan	Untuk menjalankan kerja-kerja facade dan sebarang kerja-kerja yang berkaitan

Untuk makluman, penutupan susur masuk ke Pekan Sungai Besi dari MRR2 dan Jalan Suasa 2 di hadapan MSPR DBKL Pekan Sungai Besi akan dilanjutkan dari **19 Julai 2021 hingga 24 September 2021**. Tempoh masa untuk kerja-kerja akan bermula dari **10:00 malam - 5:00 pagi, selama 68 hari**.

Dari BESRAYA ke Pekan Sungai Besi

Semasa penutupan di Jalan Suasa 2, pengguna jalan raya akan dilencongkan ke laluan alternatif melalui persimpangan TBS MRR2 dan menggunakan susur Stesen Shell Tasik Permaisuri untuk menuju ke Pekan Sungai Besi (Seperti ditunjukkan oleh anak panah **HIJAU** dalam peta)

Dari MRR2 ke Pekan Sungai Besi

Semasa penutupan di susur masuk ke Pekan Sungai Besi dari MRR2, pengguna jalan raya akan dilencongkan ke laluan alternatif melalui susur Stesen Shell Tasik Permaisuri untuk menuju ke Pekan Sungai Besi (Seperti ditunjukkan oleh anak panah **BIRU** dalam peta)

Dari MRR2 ke BESRAYA

Semasa penutupan di susur masuk ke Pekan Sungai Besi dari MRR2, pengguna jalan raya akan dilencongkan ke laluan alternatif melalui susur Lebuhraya KL-Seremban dan menggunakan susur ke Bulatan Lumba Kuda untuk menuju ke Lebuhraya BESRAYA (Seperti ditunjukkan oleh anak panah **MERAH JAMBU** dalam peta)

Dari Pekan Sungai Besi ke BESRAYA

Semasa penutupan di Jalan Suasa 2 di hadapan MSPR DBKL, pengguna jalan raya akan dilencongkan ke laluan alternatif melalui Jalan Tasik Utama untuk menuju ke Lebuhraya BESRAYA (Seperti ditunjukkan oleh anak panah **OREN** dalam peta)

Pengguna jalan raya dinasihatkan untuk mematuhi papan tanda arah trafik dan pengawal bendera yang bertugas. Untuk maklumat lanjut, sila rujuk peta di bawah.

6. CONTINUATION OF MRR2 RAMP DOWN CLOSURE TOWARDS PEKAN SUNGAI BESI AND LANE CLOSURE AT JALAN SUASA 2 IN FRONT OF DBKL MSPR PEKAN SUNGAI BESI

Date	19 July 2021 – 24 September 2021
Time	10:00pm – 5:00am
Duration	68 Days
Reason	To facilitate façade works and any other related works.

Please be advised, MRR2 ramp down closure towards Pekan Sungai Besi and lane closure at Jalan Suasa 2 in front of DBKL MSPR Pekan Sungai Besi will continue from **19 July 2021 until 24 September 2021**. Construction works will be carried out from **10:00pm - 5:00am over a period of 68 days**.

From BESRAYA towards Pekan Sungai Besi

During this closure at Jalan Suasa 2, motorists will be diverted to use the alternative road via MRR2 TBS intersection and use Tasik Permaisuri Shell Station junction towards Pekan Sungai Besi (as indicated by the **GREEN** arrows in the appended map).

From MRR2 towards Pekan Sungai Besi

During this closure at MRR2 ramp down towards Pekan Sungai Besi, motorists will be diverted to use the alternative road via Tasik Permaisuri Shell Station junction towards Pekan Sungai Besi (as indicated by the **BLUE** arrows in the appended map).

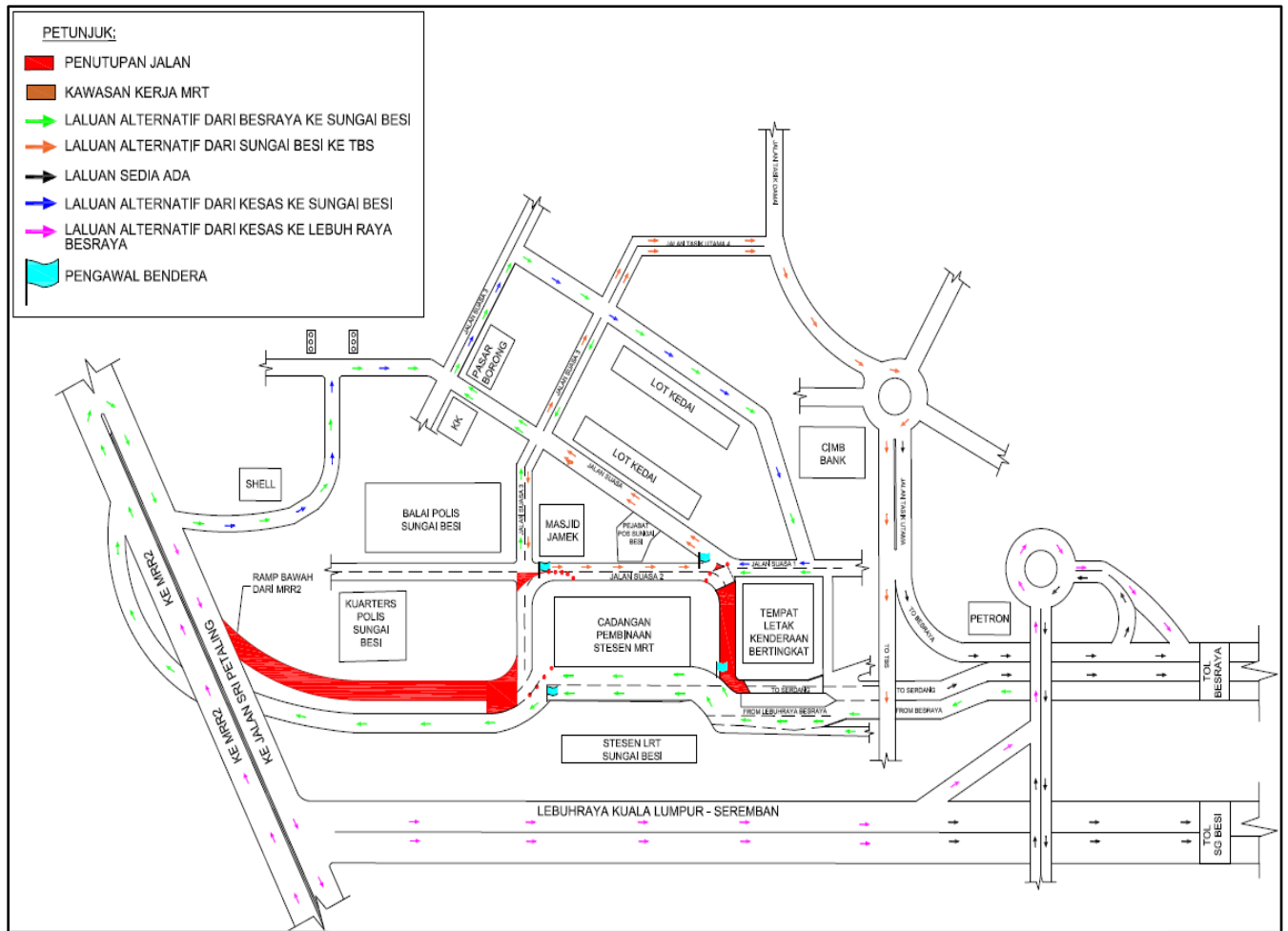
From MRR2 towards BESRAYA

During this closure at MRR2 ramp down towards Pekan Sungai Besi, motorists will be diverted to use the alternative road via KL-Seremban Highway junction and head to Bulatan Lumba Kuda towards BESRAYA (as indicated by the **PINK** arrows in the appended map).

From Pekan Sungai Besi towards BESRAYA

During this closure at Jalan Suasa 2 in front of DBKL MSPR, motorists will be diverted to use the alternative road via Jalan Tasik Utama towards BESRAYA (as indicated by the **ORANGE** arrows in the appended map).

Motorists are advised to follow the traffic signage and the direction of the flagmen during the activation of these road closures. For further information, please refer to the map below.



PETA 6: LANJUTAN PENUTUPAN SUSUR MASUK KE PEKAN SUNGAI BESI DARI MRR2 DAN JALAN SUASA 2 DI HADAPAN MSPR DBKL, PEKAN SUNGAI BESI

7. LANJUTAN PENUTUPAN PENUH SUSUR MRR2 MENUJU KE PEKAN SUNGAI BESI DAN JALAN SUASA 2 MENUJU KE MRR2, PEKAN SUNGAI BESI

Tarikh	19 Julai 2021 – 24 September 2021
Masa	10:00 malam – 5:00 pagi
Jangka masa	68 Hari
Tujuan	Untuk menjalankan kerja-kerja pelebaran jalan dan sebarang kerja-kerja yang berkaitan

Untuk makluman, penutupan penuh susur MRR2 menuju ke Pekan Sungai Besi dan Jalan Suasa 2 menuju ke MRR2 akan dilanjutkan dari **19 Julai 2021 hingga 24 September 2021**. Tempoh masa kerja-kerja akan bermula dari **10:00 malam - 5:00 pagi, selama 68 hari**.

Dari Pekan Sungai Besi menuju ke MRR2:

Pengguna jalan raya dari Pekan Sungai Besi yang ingin menuju ke MRR2, perlu melalui Jalan Suasa 2 menghala ke Pusat Bandaraya sehingga ke susur keluar ke TBS / Pusat Bandaraya (seperti ditunjukkan anak panah **HIJAU** di dalam peta).

Dari MRR2 menuju ke Pekan Sungai Besi:

Pengguna jalan raya dari MRR2 yang ingin menuju ke Pekan Sungai Besi, perlu mengambil laluan ke Jalan Sri Petaling menghala ke Susur keluar 516 (Terminal TBS / Kuala Lumpur) (seperti ditunjukkan anak panah **MAGENTA** di dalam peta).

Pengguna jalan raya dinasihatkan untuk mematuhi arahan papan tanda trafik dan pengawal bendera yang bertugas. Untuk maklumat lanjut, sila rujuk peta di bawah.

7. CONTINUATION OF FULL LANE CLOSURE AT RAMP DOWN MRR2 TOWARDS PEKAN SUNGAI BESI AND JALAN SUASA 2 TOWARDS MRR2, PEKAN SUNGAI BESI

Date	19 July 2021 – 24 September 2021
Time	10:00pm – 5:00am
Duration	68 Days
Reason	To facilitate road widening works and any other related works.

Please be advised, full lane closure at ramp down MRR2 towards Pekan Sungai Besi and Jalan Suasa 2 towards MRR2 will continue from **19 July 2021 until 24 September 2021**. Construction works will be carried out from **10:00 pm - 5:00 am over a period of 68 days**.

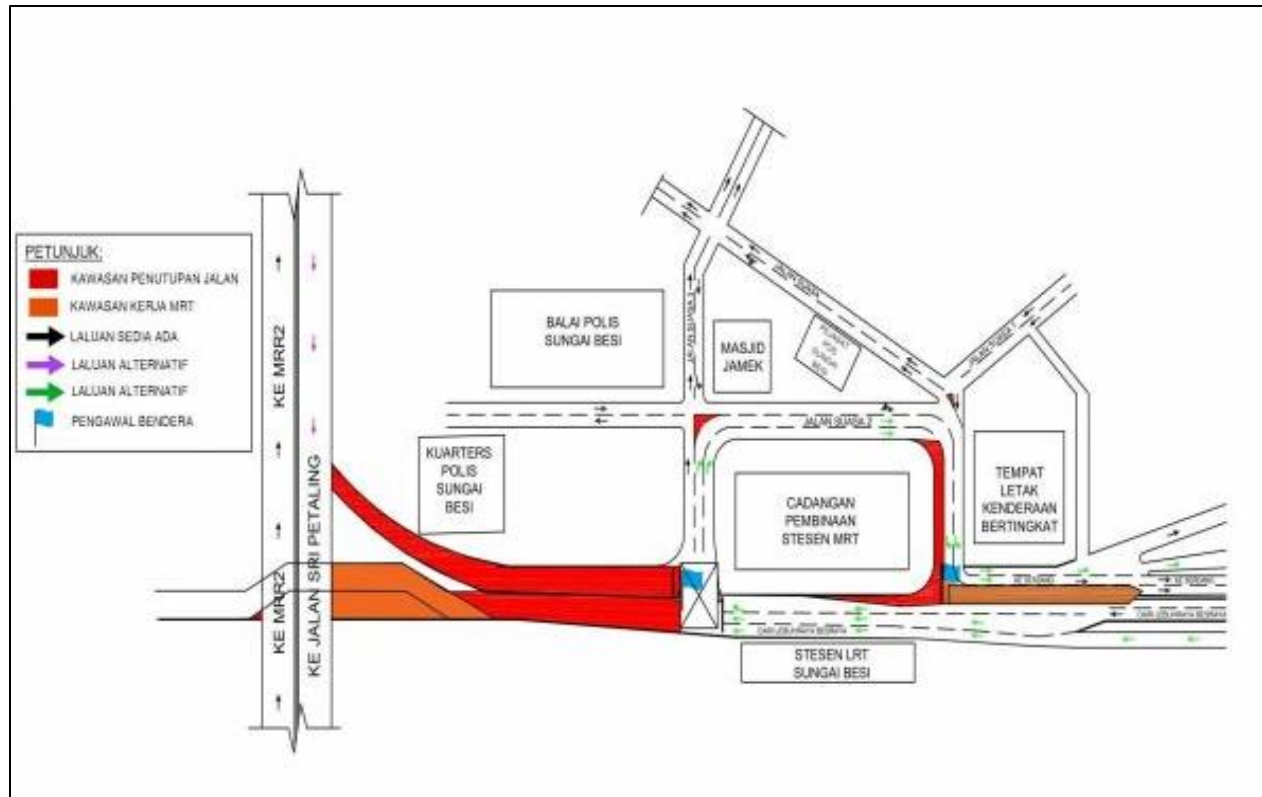
From Pekan Sungai Besi to MRR2:

Motorists from Pekan Sungai Besi heading to MRR2 need to go through Jalan Suasa 2 towards Pusat Bandaraya until exit to TBS / Pusat Bandaraya (as indicate in **GREEN** in the appended map).

From MRR2 to Pekan Sungai Besi:

Motorists from MRR2 heading to Pekan Sungai Besi need to go through Jalan Sri Petaling towards Exit 516 (Terminal TBS / Kuala Lumpur) (as indicated by the **MAGENTA** in the appended map).

Motorists are advised to follow the traffic signage and the direction of the flagmen during the activation of these road closures. For further information, please refer to the map below.



PETA 7: LANJUTAN PENUTUPAN PENUH SUSUR MRR2 MENUJU KE PEKAN SUNGAI BESI DAN JALAN SUASA 2 MENUJU KE MRR2, PEKAN SUNGAI BESI

For media enquiries, please contact:

Nor Zamshuri bin Ramli

Tel: +6012 607 6268

zamshuritrc@gmail.com

Mohar Zainal Abidin

Tel: +603 7493 3961

Mohar@mgjv-kvmrt.com.my

MMC GAMUDA KVMRT (PDP SSP) SDN BHD (1117100-V)
Block A, Level 17, Menara Mustapha Kamal, PJ Trade Centre
No 8, Jalan PJU 8/8A, Bandar Damansara Perdana, 47820 Petaling Jaya
Selangor Darul Ehsan, Malaysia
T: +603-7494 2222 F: +603-7727 0222 www.mymrt.com.my