

**PENGUMUMAN TRAFIK
12 APRIL 2021**

1. LANJUTAN PENUTUPAN JALAN SECARA BERPERINGKAT DAN BERKALA DI KEDUA-DUA ARAH DI LEBUHRAYA KL-SEREMBAN (KM310.3 – KM310.6)

Tarikh	13 April 2021 – 18 April 2021
Masa	10:00 malam – 5:00 pagi
Jangka masa	6 Hari
Tujuan	Untuk kerja-kerja penyelenggaraan pembinaan jejantas pejalan kaki yang menyambungkan Stesen MRT Serdang Raya Utara ke One South dan sebarang kerja berkaitan.

Untuk makluman, penutupan jalan secara **berperingkat dan berkala** (kedua-dua arah) di Lebuhraya KL-Seremban (KM310.3 – KM310.6) akan dilanjutkan dari **13 April 2021 hingga 18 April 2021**. Tempoh masa kerja-kerja akan bermula dari **10:00 malam - 5:00 pagi, selama 6 hari**.

PERINGKAT 1 - Semasa penutupan dua lorong kanan (kedua-dua arah) sepanjang 300 meter di Lebuhraya KL-Seremban, satu lorong kiri akan disediakan kepada pengguna jalan raya. (Seperti ditunjukkan di dalam **Peta 1(A)**).

PERINGKAT 2 - Semasa penutupan dua lorong kiri (kedua-dua arah) sepanjang 300 meter di Lebuhraya KL-Seremban, satu lorong kanan akan disediakan kepada pengguna jalan raya. (Seperti ditunjukkan di dalam **Peta 1(B)**).

Pengguna jalan raya dinasihatkan untuk mematuhi arahan papan tanda trafik dan pengawal bendera yang bertugas. Untuk maklumat lanjut, sila rujuk peta di bawah.

1. CONTINUATION OF INTERMITTENT LANE CLOSURE BY STAGES FOR BOTH BOUNDS AT KL-SEREMBAN HIGHWAY (KM310.3 – KM310.6)

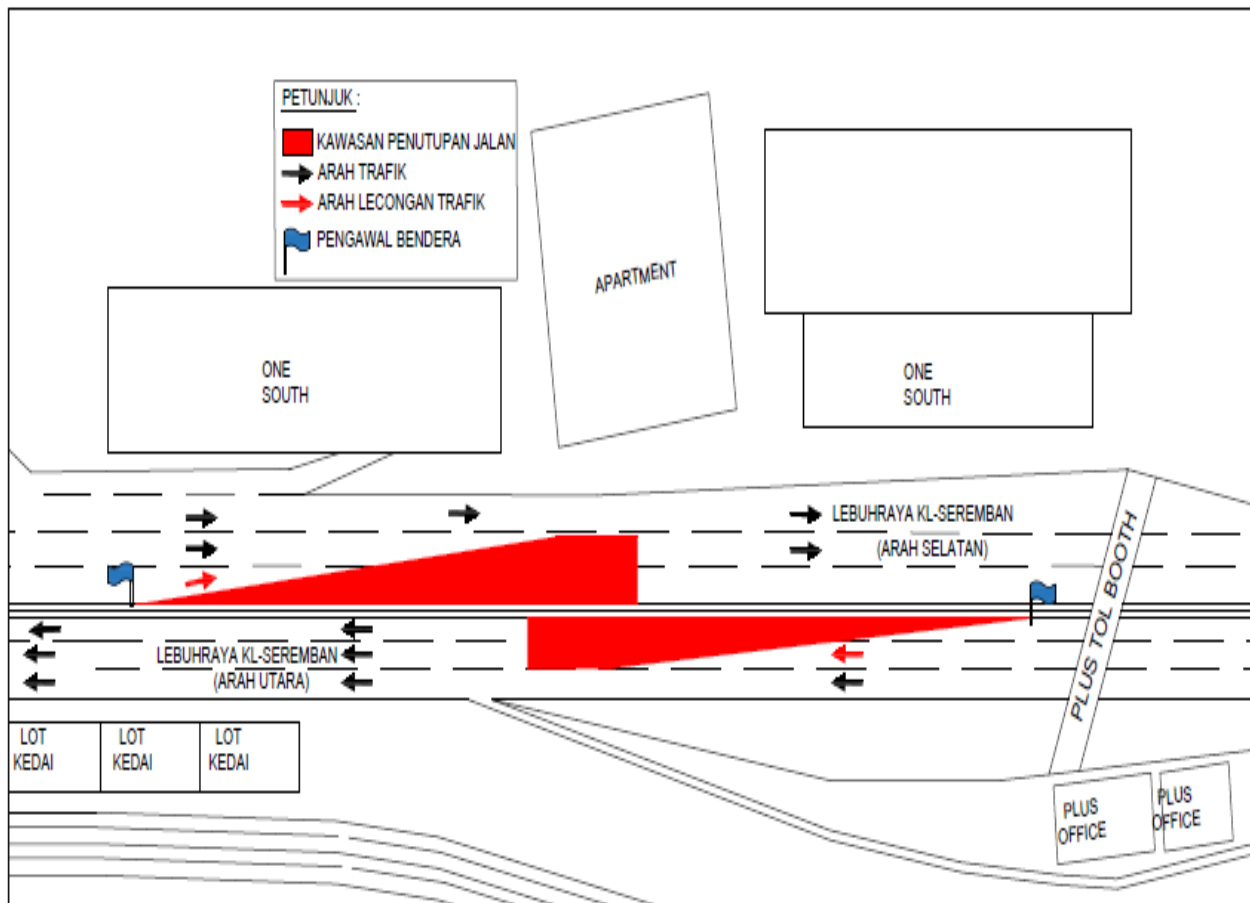
Date	13 April 2021 – 18 April 2021
Time	10:00pm – 5:00am
Duration	6 Days
Reason	To facilitate maintenance work for construction of pedestrian overhead bridge connecting from MRT Serdang Raya North Station to One South and any other related works.

Please be advised, **intermittent** lane closure by **stages** (both bounds) at KL- Seremban Highway (KM310.3 – KM310.6) will continue from **13 April 2021 until 18 April 2021**. Construction works will be carried out from **10:00 pm - 5:00 am over a period of 6 days**.

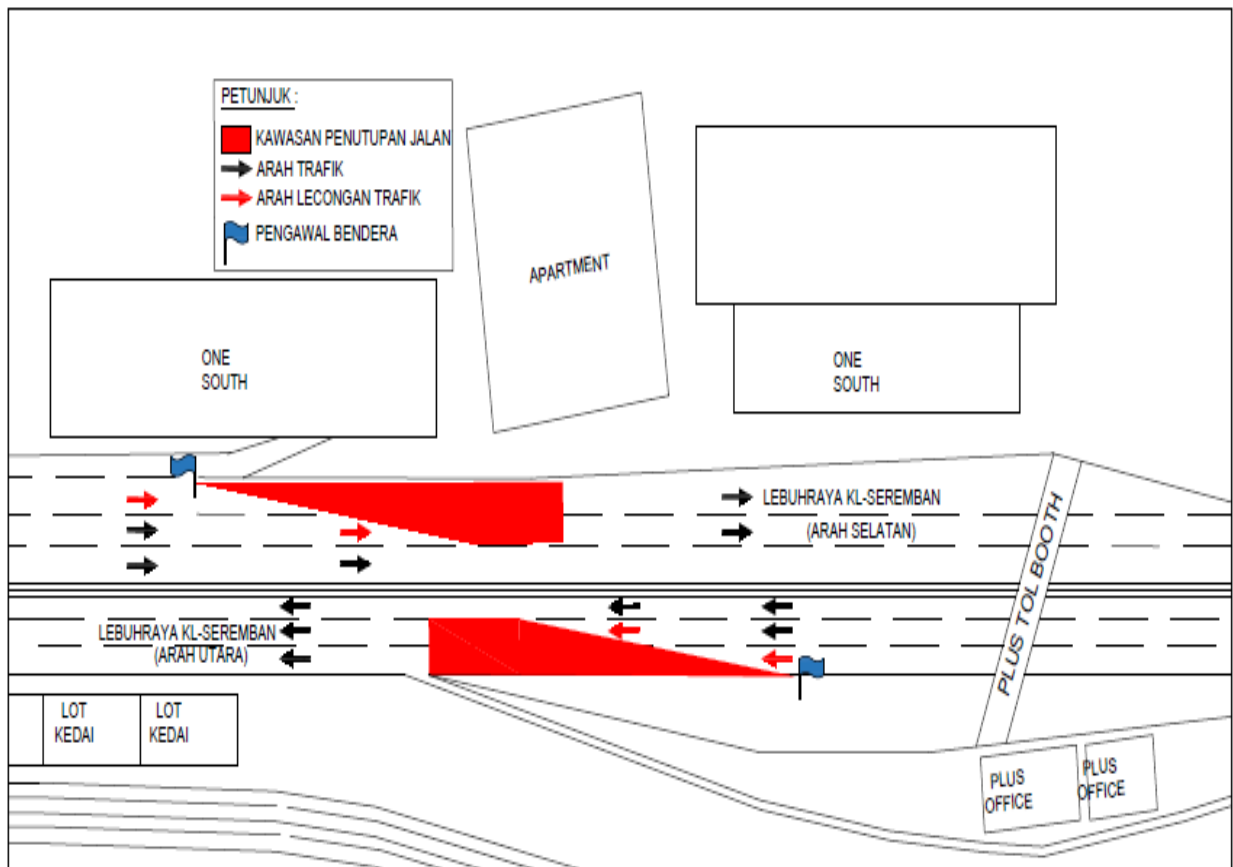
STAGE 1 – During the two right lanes closure (both bounds) for a stretch of 300 metre at KL-Seremban Highway, motorists may continue to use the one left lane provided. (As indicated in the appended Map **1(A)**).

STAGE 2 – During the two left lanes closure (both bounds) for a stretch of 300 metre at KL-Seremban Highway, motorists may continue to use the one right lane provided. (As indicated in the appended Map **1(B)**).

Motorists are advised to follow the traffic signage and the direction of the flagmen during the activation of these road closures. For further information, please refer to the maps below.



PETA 1(A): LANJUTAN PENUTUPAN JALAN SECARA BERPERINGKAT DAN BERKALA DI KEDUA-DUA ARAH DI LEBUHRAYA KL-SEREMBAN (KM310.3 – KM310.6)



PETA 1(B): LANJUTAN PENUTUPAN JALAN SECARA BERPERINGKAT DAN BERKALA DI KEDUA-DUA ARAH DI LEBUHRAYA KL-SEREMBAN (KM310.3 – KM310.6)

2. LANJUTAN PENUTUPAN PENUH LORONG SECARA BERKALA DI LEBUHRAYA BESRAYA MENUJU KE PEKAN SUNGAI BESI

Tarikh	13 April 2021 – 28 April 2021
Masa	10:00 malam – 5:00 pagi
Jangka masa	16 hari
Tujuan	Untuk menjalankan kerja-kerja penyelenggaraan, pelebaran jalan, penurapan jalan, menanda jalan, pemasangan penghadang jalan konkrit dan sebarang kerja berkaitan.

Untuk makluman, penutupan penuh lorong **secara berkala** selepas Plaza Tol The Mines Utara, Lebuhraya BESRAYA menuju ke Pekan Sungai Besi akan dilanjutkan dari **13 April 2021 hingga 28 April 2021**. Tempoh masa untuk kerja-kerja akan bermula dari **10:00 malam - 5:00 pagi, selama 16 hari**.

Semasa penutupan sepanjang 300-meter ini, pengguna jalan raya yang ingin menuju ke Pekan Sungai Besi boleh menggunakan laluan alternatif di Lebuhraya BESRAYA (Arah Kuala Lumpur) dan membuat pusingan-U di KM8.4 Lebuhraya BESRAYA (Arah Sungai Besi) dan turun semula ke susur kiri di KM7.90.

Pengguna jalan raya dinasihatkan untuk mematuhi papan tanda trafik dan pengawal bendera yang bertugas. Untuk maklumat lanjut, sila rujuk peta di bawah.

.....

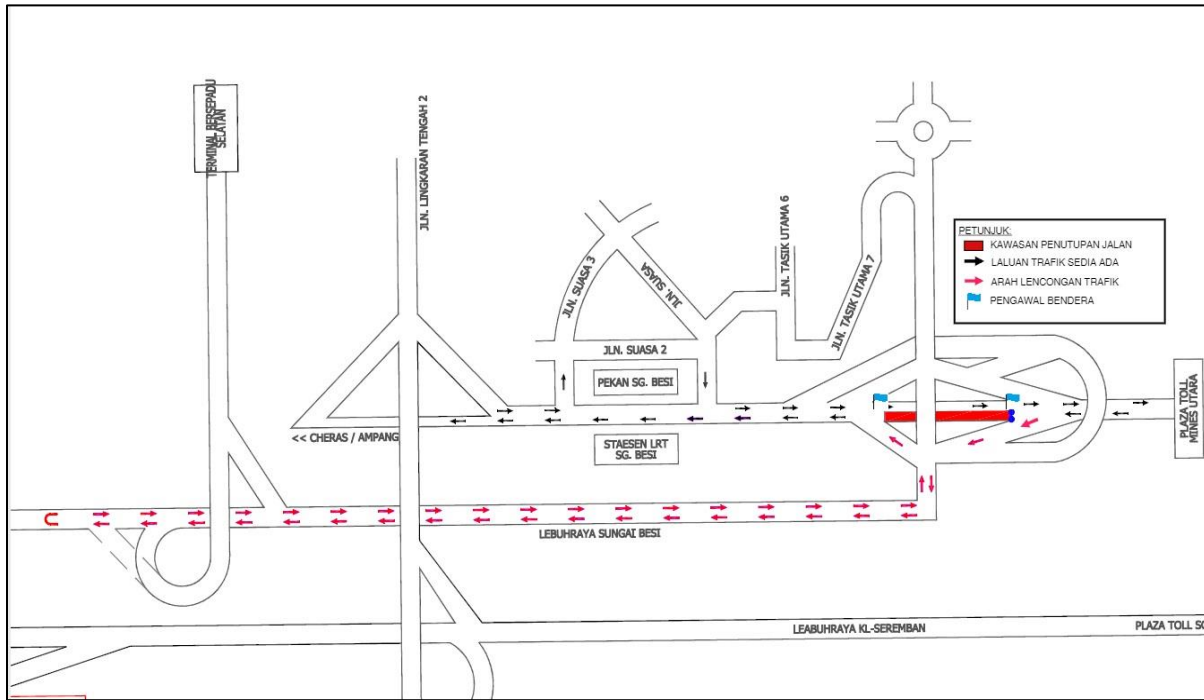
2. CONTINUATION OF INTERMITTENT FULL LANE CLOSURE AT BESRAYA HIGHWAY TOWARDS PEKAN SUNGAI BESI

Date	13 April 2021 – 28 April 2021
Time	10:00pm – 5:00am
Duration	16 Days
Reason	To facilitate maintenance works, road widening, premix works, road line marking, installation of concrete barrier and any other related works.

Please be advised, **intermittent** full lane closure will continue after The Mines Utara Toll Plaza, BESRAYA highway towards to Pekan Sungai Besi from **13 April 2021 until 28 April 2021**. Construction works will be carried out from **10:00pm - 5:00am over a period of 16 days**.

During the closure for a stretch of 300 metre, motorists heading to Pekan Sungai Besi will need to use the alternative route at BESRAYA highway (Kuala Lumpur bound) and make a U-turn at KM8.4 BESRAYA highway (Sungai Besi bound) and turn left at the ramp down at KM7.90.

Motorists are advised to follow the traffic signage and the direction of the flagmen during the activation of the road closure. For further information, please refer to the map below.



PETA 2 : LANJUTAN PENUTUPAN PENUH LORONG SECARA BERKALA DI LEBUHRAYA BESRAYA MENUJU KE PEKAN SUNGAI BESI

3. LANJUTAN PENUTUPAN JALAN SECARA BERKALA DI SEPANJANG LEBUHRAYA BESRAYA

Tarikh	13 April 2021 – 28 April 2021
Masa	10:00 malam – 5:00 pagi
Jangka masa	16 Hari
Tujuan	Untuk menjalankan kerja-kerja penyelenggaraan, pelebaran jalan, penurapan jalan, menanda jalan, pemasangan penghadang jalan konkrit dan sebarang kerja berkaitan.

Untuk makluman, penutupan jalan secara **berkala** di lebuhraya BESRAYA ke arah Pekan Sungai Besi & MRR2 Cheras akan dilanjutkan dari **13 April 2021 hingga 28 April 2021**. Tempoh masa untuk kerja-kerja akan bermula dari **10:00 malam - 5:00 pagi, selama 16 hari**.

KM8.20 (Exit 905) dari Kg. Muhibbah susur keluar ke Pekan Sungai Besi & MRR2 Cheras

Semasa penutupan sepanjang 250-meter ini, pengguna jalan raya akan dilencongkan ke laluan alternatif melalui bulatan Lake Field menuju ke Kg. Muhibbah dan keluar semula di susur keluar ke TBS & MRR2 (Exit 906) (seperti ditunjukkan oleh anak panah **HIJAU** dalam peta)

Dari Tol BESRAYA (Plaza Tol Mines) ke Pekan Sungai Besi

Semasa penutupan dua lorong sepanjang 300-meter **secara berperingkat dan berkala**. Pengawal bendera akan mengawal trafik dengan menggunakan kaedah '**Berhenti dan Jalan**'.

Pengguna jalan raya dinasihatkan untuk mematuhi arahan papan tanda trafik dan pengawal bendera yang bertugas. Untuk maklumat lanjut, sila rujuk peta di bawah.

3. CONTINUATION OF INTERMITTENT LANE CLOSURE ALONG BESRAYA HIGHWAY

Date	13 April 2021 – 28 April 2021
Time	10:00pm – 5:00am
Duration	16 Days
Reason	To facilitate maintenance works, road widening, premix works, road line marking, installation of concrete barrier and any other related works

Please be advised, **intermittent** lane closure will continue at BESRAYA highway towards Pekan Sungai Besi & MRR2 Cheras from **13 April 2021 until 28 April 2021**. Construction works will be carried out from **10:00pm - 5:00am over a period of 16 days**.

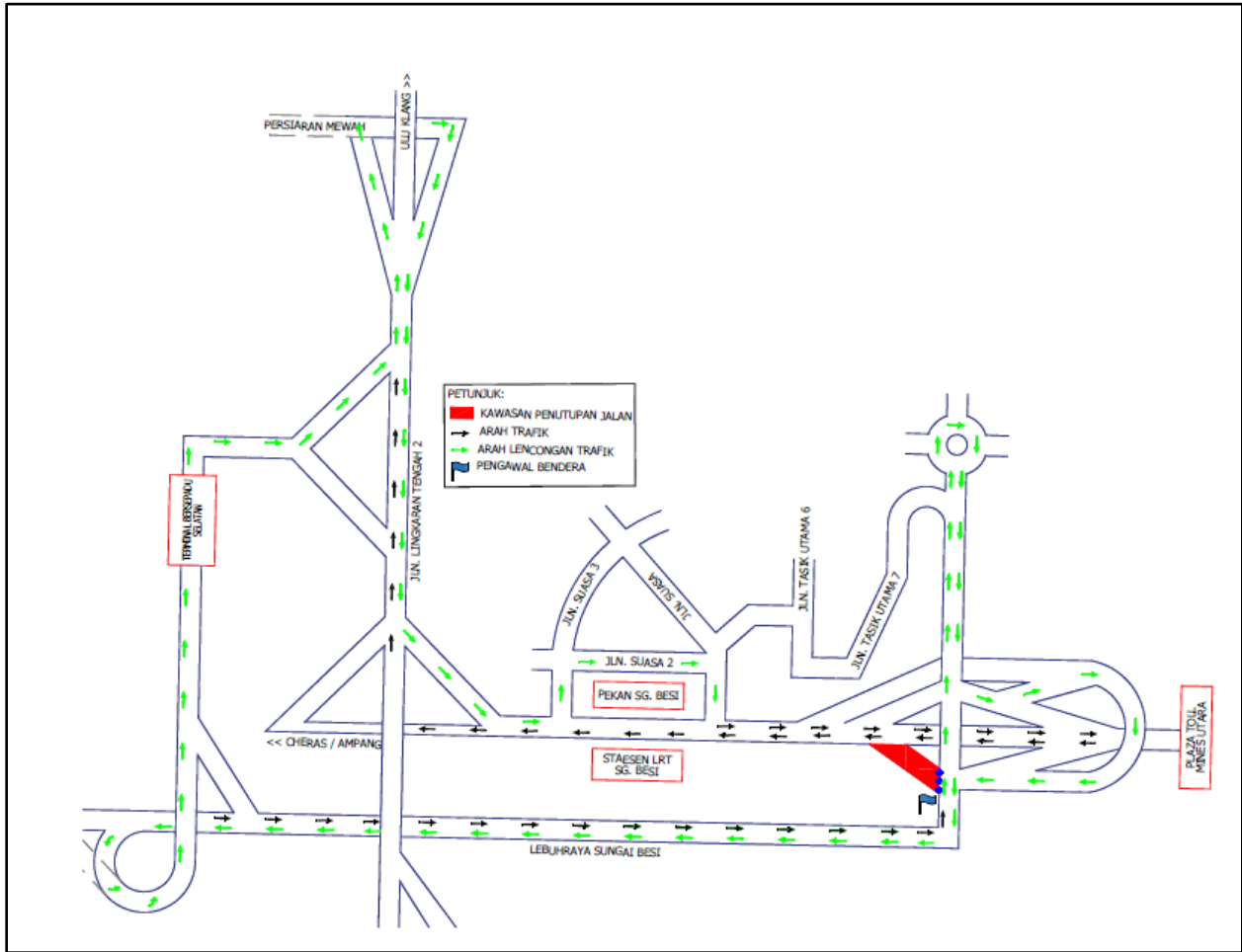
KM8.20 (Exit 905) from Kg. Muhibbah to Pekan Sungai Besi

During this closure for a stretch of 250 metre, motorists will be diverted to use alternative road via Bulatan Lake Fields towards Kg. Muhibbah and exit towards TBS and MRR2 (Exit 905) (as indicated by the **GREEN** arrows in the appended map).

From BESRAYA Toll (Mines Toll Plaza) to Pekan Sungai Besi

During this closure for a stretch of 300 metre, two lanes will be closed **intermittently by stages**. Flagmen will be placed to facilitate the traffic flow using "**Stop & Go**" method.

Motorists are advised to follow the traffic signage and the direction of the flagmen during the activation of these road closures. For further information, please refer to the map below.



PETA 3: LANJUTAN PENUTUPAN JALAN SECARA BERKALA DI SEPANJANG LEBUHRAYA BESRAYA

4. LANJUTAN PENUTUPAN PENUH SUSUR MRR2 MENUJU KE PEKAN SUNGAI BESI DAN JALAN SUASA 2 MENUJU KE MRR2, PEKAN SUNGAI BESI

Tarikh	13 April 2021 – 21 Jun 2021
Masa	10:00 malam – 5:00 pagi
Jangka masa	70 Hari
Tujuan	Untuk menjalankan kerja-kerja pelebaran jalan dan sebarang kerja berkaitan.

Untuk makluman, penutupan penuh susur MRR2 menuju ke Pekan Sungai Besi dan Jalan Suasa 2 menuju ke MRR2 akan dilanjutkan dari **13 April 2021 hingga 21 Jun 2021**. Tempoh masa kerja-kerja akan bermula dari **10:00 malam - 5:00 pagi, selama 70 hari**.

Dari Pekan Sungai Besi menuju ke MRR2:

Pengguna jalan raya dari Pekan Sungai Besi yang ingin menuju ke MRR2, perlu melalui Jalan Suasa 2 menghala ke Pusat Bandaraya sehingga ke susur keluar ke TBS / Pusat Bandaraya (seperti ditunjukkan oleh anak panah **HIJAU** di dalam peta).

Dari MRR2 menuju ke Pekan Sungai Besi:

Pengguna jalan raya dari MRR2 yang ingin menuju ke Pekan Sungai Besi, perlu mengambil laluan ke Jalan Sri Petaling menghala ke Susur keluar 516 (Terminal TBS / Kuala Lumpur) (seperti ditunjukkan oleh anak panah **MAGENTA** di dalam peta).

Pengguna jalan raya dinasihatkan untuk mematuhi arahan papan tanda trafik dan pengawal bendera yang bertugas. Untuk maklumat lanjut, sila rujuk peta di bawah.

4. CONTINUATION OF FULL LANE CLOSURE AT RAMP DOWN MRR2 TOWARDS PEKAN SUNGAI BESI AND JALAN SUASA 2 TOWARDS MRR2, PEKAN SUNGAI BESI

Date	13 April 2021 – 21 June 2021
Time	10:00pm – 5:00am
Duration	70 Days
Reason	To facilitate road widening works and any other related works.

Please be advised, full lane closure at the ramp down of MRR2 towards Pekan Sungai Besi and Jalan Suasa 2 towards MRR2 will continue from **13 April 2021 until 21 June 2021**. Construction works will be carried out from **10:00 pm - 5:00 am over a period of 70 days**.

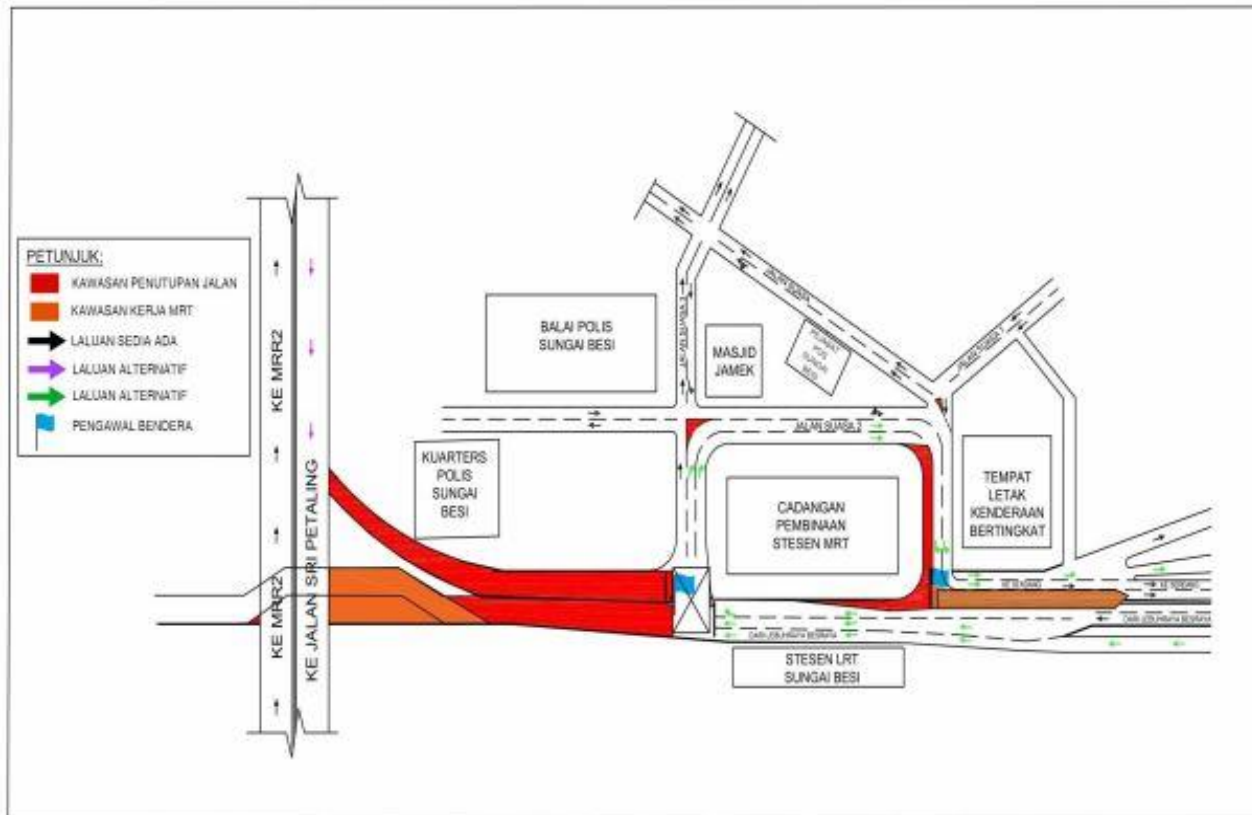
From Pekan Sungai Besi to MRR2:

Motorists from Pekan Sungai Besi heading to MRR2 need to go through Jalan Suasa 2 towards Pusat Bandaraya until exit to TBS / Pusat Bandaraya (as indicated by the **GREEN** arrows in the map).

From MRR2 to Pekan Sungai Besi:

Motorists from MRR2 heading to Pekan Sungai Besi need to go through Jalan Sri Petaling towards to Exit 516 (Terminal TBS / Kuala Lumpur) (as indicated by the **MAGENTA** arrows in the map).

Motorists are advised to follow the traffic signage and the direction of the flagmen during the activation of these road closures. For further information, please refer to the map below.



PETA 4: LANJUTAN PENUTUPAN PENUH SUSUR MRR2 MENUJU KE PEKAN SUNGAI BESI DAN JALAN SUASA 2 MENUJU KE MRR2, PEKAN SUNGAI BESI

For media enquiries, please contact:

Nor Zamshuri bin Ramli Tel: +6012 607 6268

zamshuritr@gmail.com

Mohar Zainal Abidin Tel: +603 7493 3961

Mohar@mgjv-kvmrt.com.my

MMC GAMUDA KVMRT (PDP SSP) SDN BHD (1117100-V)

Block A, Level 17, Menara Mustapha Kamal, PJ Trade Centre
No 8, Jalan PJU 8/8A, Bandar Damansara Perdana, 47820 Petaling Jaya
Selangor Darul Ehsan, Malaysia

T: +603-7494 2222 F: +603-7727 0222 www.mymrt.com.my