

**PENGUMUMAN TRAFIK
05 APRIL 2021**

1. LANJUTAN PENUTUPAN JALAN SECARA BERPERINGKAT DAN BERKALA DI LEBUHRAYA KL-SEREMBAN

Tarikh	06 April 2021 – 21 Jun 2021
Masa	10:00 malam – 5:00 pagi
Jangka masa	77 Hari
Tujuan	Untuk menjalankan kerja-kerja pelebaran jalan dan sebarang kerja berkaitan

Untuk makluman, penutupan jalan **secara berperingkat dan berkala** di Lebuhraya KL-Seremban akan dilanjutkan dari **06 April 2021 hingga 21 Jun 2021**. Tempoh masa untuk kerja-kerja akan bermula dari **10:00 malam - 5:00 pagi, selama 77 hari**.

Peringkat 1 - PETA 1(A)

Semasa penutupan dua lorong kiri sepanjang 300 meter di lebuhraya KL-Seremban (kedua-dua arah) satu lorong kanan akan disediakan kepada pengguna jalan raya. (Seperti yang ditunjukkan dalam peta)

Peringkat 2 - PETA 1(B)

Semasa penutupan dua lorong kanan sepanjang 300 meter di lebuhraya KL-Seremban, (kedua-dua arah) satu lorong kiri akan disediakan kepada pengguna jalan raya. (Seperti yang ditunjukkan dalam peta)

Pengguna jalan raya dinasihatkan untuk mematuhi arahan papan tanda trafik dan pengawal bendera bertugas. Untuk maklumat lanjut, sila rujuk peta di bawah.

1. CONTINUATION OF INTERMITTENT LANE CLOSURES BY STAGES AT KL-SEREMBAN HIGHWAY

Date	06 April 2021 – 21 June 2021
Time	10:00pm – 5:00am
Duration	77 Days
Reason	To facilitate road widening works and any other related works

Please be advised, **intermittent** lane closure by **stages** will continue at KL-Seremban Highway from **06 April 2021 until 21 June 2021**. Construction works will be carried out from **10:00 pm - 5:00 am over a period of 77 days**.

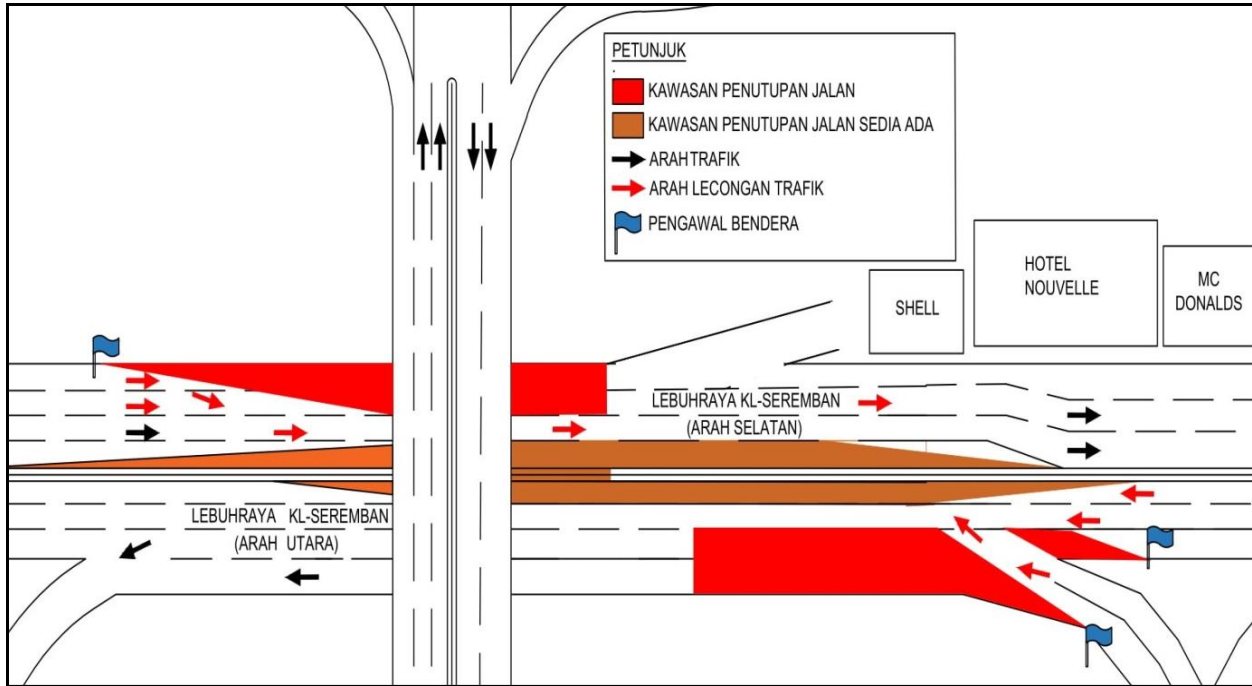
Stage 1 - MAP 1(A)

Two left lanes will be closed for a stretch of 300 metres at KL-Seremban highway (both bounds). Motorists may continue to use one right lane. (as indicated in the appended map)

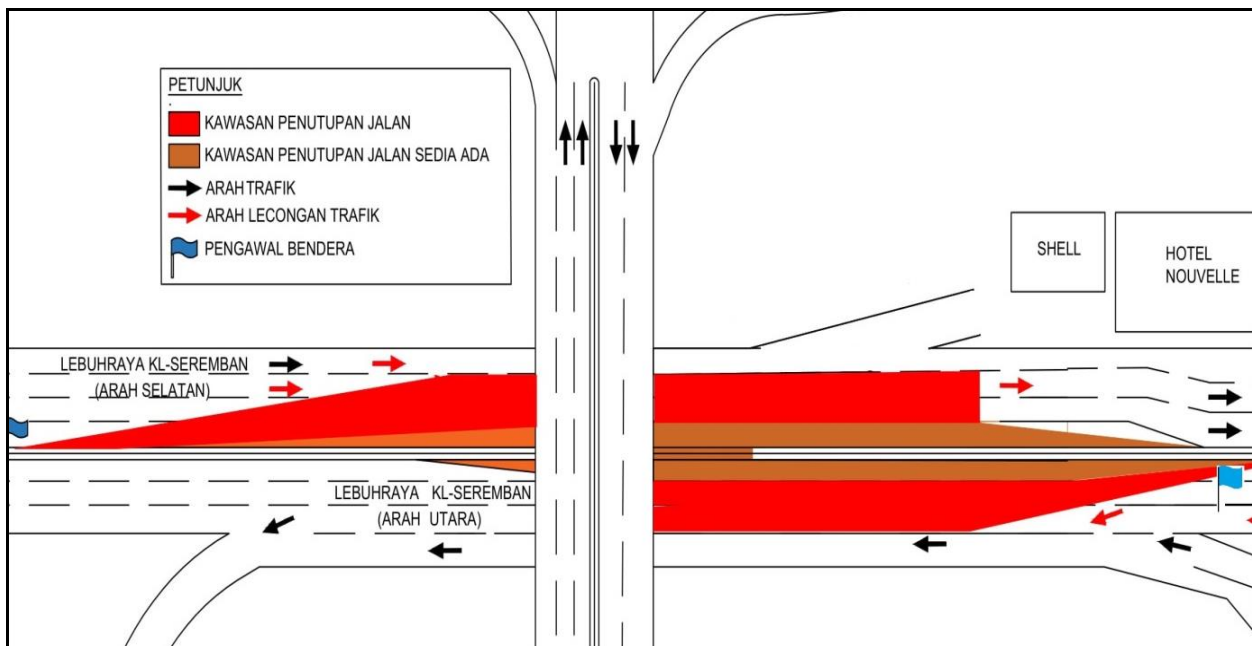
Stage 2 - MAP 1(B)

Two right lanes will be closed for a stretch of 300 metres at KL-Seremban highway (both bounds). Motorists may continue to use one left lane (as indicated in the appended map).

Motorists are advised to follow the traffic signage and the direction of the flagmen during the activation of these road closures. For further information, please refer to the maps below.



PETA 1(A): LANJUTAN PENUTUPAN JALAN SECARA BERPERINGKAT DAN BERKALA DI LEBUHRAYA KL-SEREMBAN



PETA 1(B): LANJUTAN PENUTUPAN JALAN SECARA BERPERINGKAT DAN BERKALA DI LEBUHRAYA KL-SEREMBAN

2. LANJUTAN PENUTUPAN PENUH LORONG (ARAH BUKIT JALIL) DI SUSUR MASUK KE BULATAN LUMBA KUDA, LEBUHRAYA BUKIT JALIL

Tarikh	06 April 2021 – 24 April 2021
Masa	24 jam
Jangka masa	18 hari
Tujuan	Untuk kerja-kerja pelebaran jalan dan sebarang kerja berkaitan.

Untuk makluman, penutupan penuh lorong (Arah Bukit Jalil) di susur masuk ke Bulatan Lumba Kuda akan dilanjutkan dari **06 April 2021 hingga 24 April 2021**. Tempoh masa untuk kerja-kerja adalah **24 jam, selama 18 hari**.

Semasa penutupan sepanjang 300 meter di susur masuk ke Bulatan Lumba Kuda dari arah Lebuhraya KL-Seremban, satu lorong akan disediakan kepada pengguna jalan raya. (Seperti yang ditunjukkan dalam peta)

Pengguna jalan raya dinasihatkan untuk mematuhi arahan papan tanda trafik dan pengawal bendera yang bertugas. Untuk maklumat lanjut, sila rujuk peta di bawah.

.....

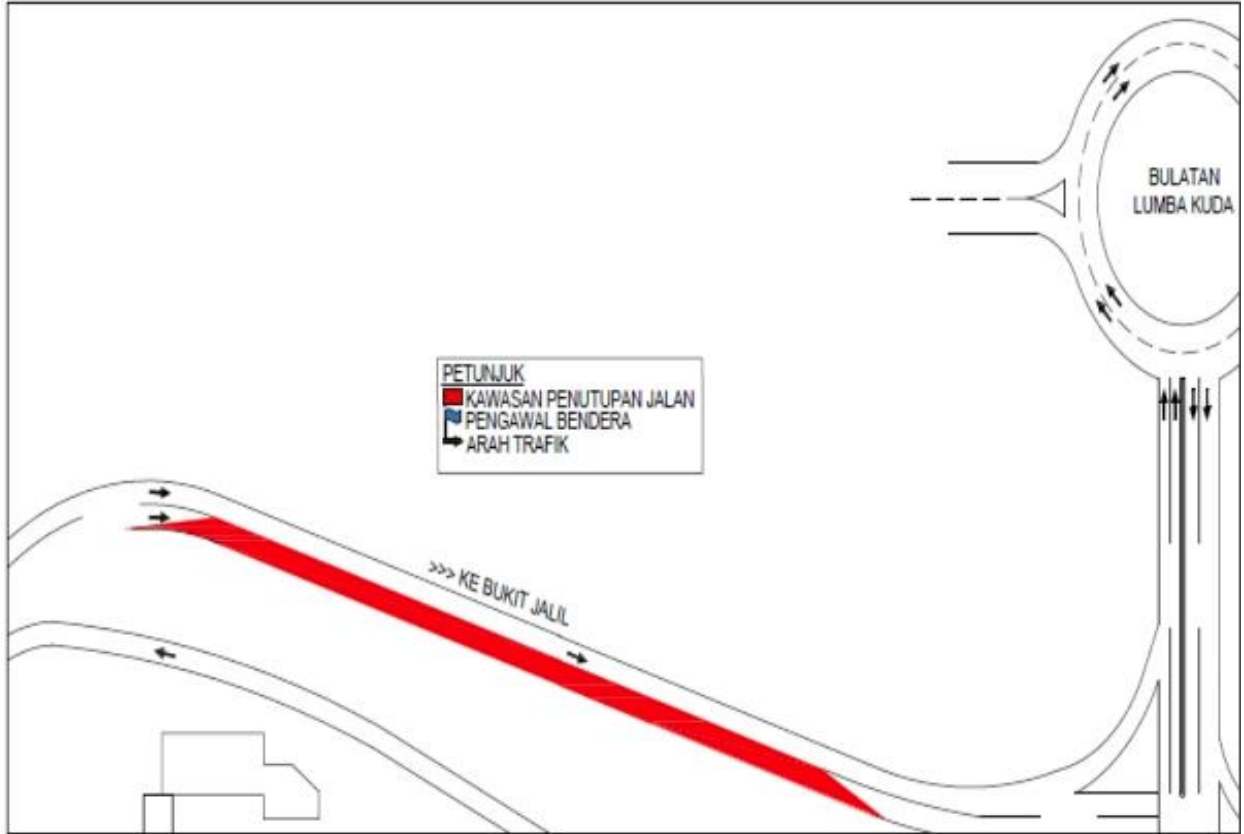
2. CONTINUATION OF FULL LANE CLOSURE (BUKIT JALIL BOUND) AT SLIP ROAD TOWARDS BULATAN LUMBA KUDA, BUKIT JALIL HIGHWAY

Date	06 April 2021 – 24 April 2021
Time	24 hours
Duration	18 Days
Reason	To facilitate road widening works and any other related works.

Please be advised, **full lane** closure (Bukit Jalil Bound) at the slip road towards Bulatan Lumba Kuda will continue from **06 April 2021 until 24 April 2021**. Construction works will be carried out for a **24-hour period over 18 days**.

During the closure for a stretch of 300 meters at the slip road towards Bulatan Lumba Kuda from KL-Seremban Highway, one lane will be made available for motorists. (as indicated in the appended map).

Motorists are advised to follow the traffic signage and the direction of the flagmen during the activation of the road closure. For further information, please refer to the map below.



PETA 2: LANJUTAN PENUTUPAN PENUH LORONG (ARAH BUKIT JALIL) DI SUSUR MASUK KE BULATAN LUMBA KUDA, LEBUHRAYA BUKIT JALIL

3. LANJUTAN PENUTUPAN PENUH LORONG SUSUR KELUAR KE JALAN UTAMA (ARAH SERDANG), SERDANG RAYA

Tarikh	06 April 2021 – 21 Jun 2021
Masa	24 jam
Jangka masa	77 hari
Tujuan	Untuk menjalankan kerja-kerja perparitan, jalan keluar masuk ke tapak pembinaan, pemasangan lampu jalan dan sebarang kerja berkaitan.

Untuk makluman, **penutupan penuh** lorong susur keluar ke Jalan Utama (Arah Serdang), Serdang Raya akan dilanjutkan dari **06 April 2021 hingga 21 Jun 2021**. Tempoh masa untuk kerja-kerja adalah **24 jam, selama 77 hari**.

Semasa penutupan sepanjang 10 meter di Jalan Utama, lorong susur keluar ke Jalan Utama akan ditutup dan pengguna perlu membuat pusingan menuju ke susur masuk untuk ke Jalan Utama. (Seperti yang ditunjukkan dalam peta)

Pengguna jalan raya dinasihatkan untuk mematuhi arahan papan tanda trafik dan pengawal bendera yang bertugas. Untuk maklumat lanjut, sila rujuk peta di bawah.

.....

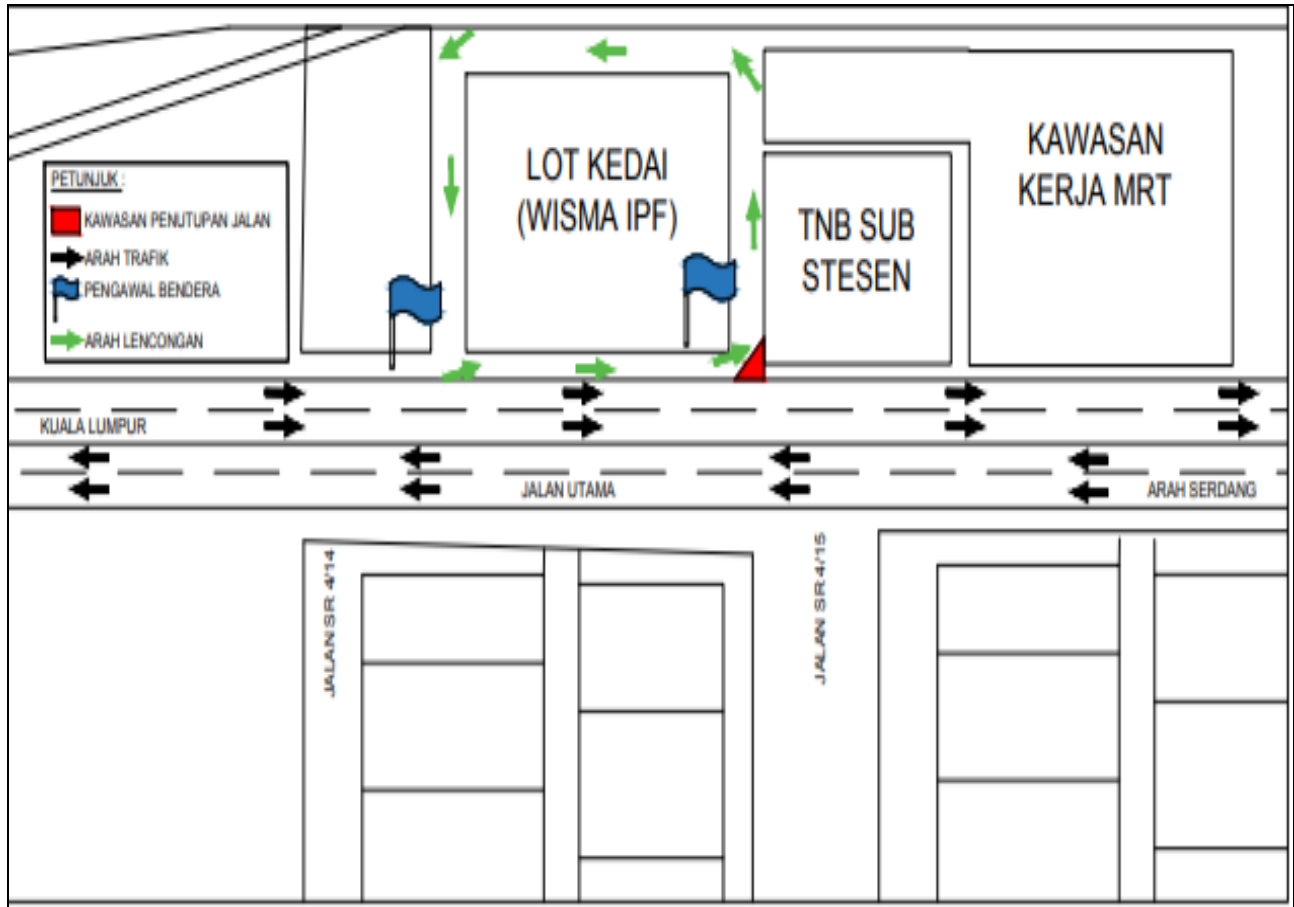
3. CONTINUATION OF FULL LANE CLOSURE AT THE EXIT TO JALAN UTAMA (SERDANG BOUND), SERDANG RAYA

Date	06 April 2021 – 21 June 2021
Time	24 hours
Duration	77 Days
Reason	To facilitate drainage works, construction of site entrance, installation of street lighting and any other related works.

The full lane closure at the exit to Jalan Utama (Serdang Bound), Serdang Raya will continue from **06 April 2021 until 21 June 2021**. Construction works will be carried out for a **24-hour period over 77 days**.

During the 10 metre closure, the exit to Jalan Utama will be closed. Motorists heading to Jalan Utama will have to loop back around the shop lots to the previous exit. (as indicated in the appended map).

Motorists are advised to follow the traffic signage and the direction of the flagmen during the activation of the road closure. For further information, please refer to the map below.



PETA 3: LANJUTAN PENUTUPAN PENUH LORONG SUSUR KELUAR KE JALAN UTAMA (ARAH SERDANG), SERDANG RAYA

4. LANJUTAN LENCONGAN JALAN DI HADAPAN STESEN LRT SUNGAI BESI

Tarikh	06 April 2021 – 21 Jun 2021
Masa	24 jam
Jangka masa	77 hari
Tujuan	Untuk kerja-kerja lencongan jalan dan sebarang kerja berkaitan.

Untuk makluman, **lencongan jalan** di hadapan stesen LRT Sungai Besi, Pekan Sungai Besi akan dilanjutkan dari **06 April 2021 hingga 21 Jun 2021**. Tempoh masa untuk kerja-kerja adalah **24 jam, selama 77 hari**.

Lencongan jalan adalah sepanjang 100 meter, pengguna jalan raya dari Lebuhraya BESRAYA menuju ke Pekan Sungai Besi dan MRR2 akan dilencongan ke laluan bawah stesen MRT (seperti yang ditunjukkan oleh anak panah **MERAH JAMBU** dalam peta).

Pengguna jalan raya dinasihatkan untuk mematuhi arahan papan tanda trafik dan pengawal bendera yang bertugas. Untuk maklumat lanjut, sila rujuk peta di bawah.

.....

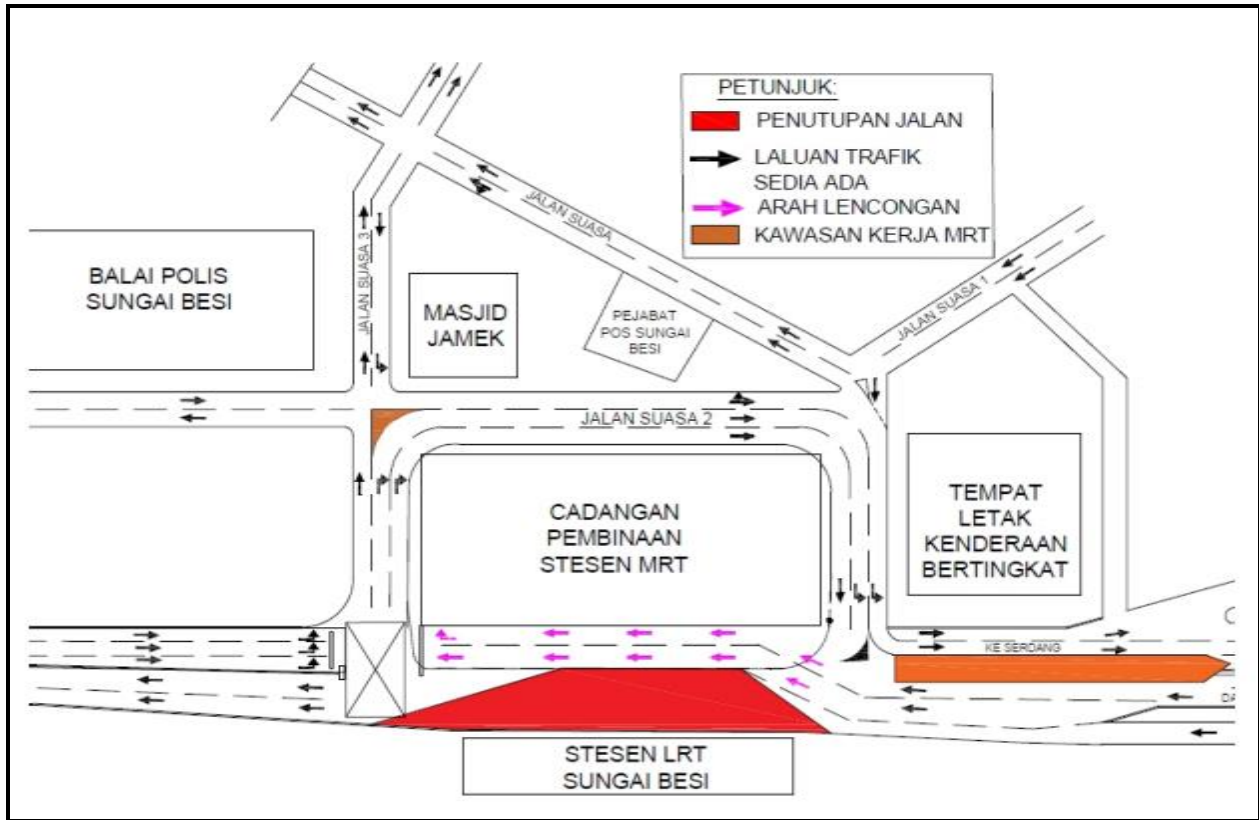
4. CONTINUATION OF ROAD DIVERSION IN FRONT OF SUNGAI BESI LRT STATION

Date	06 April 2021 – 21 June 2021
Time	24 hours
Duration	77 Days
Reason	To facilitate road diversion works and any other related works.

Please be advised, **road diversion** in front of Sungai Besi LRT Station will continue from **06 April 2021 until 21 June 2021**. Construction works will be carried out for a **24-hour period over 77 days**.

Road diversion is for a stretch of 100 metres, motorists from BESRAYA highway heading to Pekan Sungai Besi & MRR2 will be diverted to underpass the MRT station (as indicated by the **PINK** arrows in the appended map).

Motorists are advised to follow the traffic signage and the direction of the flagmen during the activation of the road closure. For further information, please refer to the map below.



PETA 4: LANJUTAN LENCONGAN JALAN DI HADAPAN STESEN LRT SUNGAI BESI

5. LANJUTAN PENUTUPAN PENUH JALAN SECARA BERKALA DI JALAN SUASA 3 PEKAN SUNGAI BESI

Tarikh	06 April 2021 – 21 Jun 2021
Masa	10:00 malam – 5:00 pagi
Jangka masa	77 Hari
Tujuan	Untuk kerja-kerja pelebaran jalan dan sebarang kerja berkaitan.

Untuk makluman, penutupan penuh jalan **secara berkala** di Jalan Suasa 3 akan dilanjutkan dari **06 April 2021 hingga 21 Jun 2021**. Tempoh masa untuk kerja-kerja akan bermula dari **10:00 malam – 5:00 pagi, selama 77 hari**.

MRR2 menghala ke Jalan Suasa 3

Semasa penutupan, pemandu dari MRR2 akan dilencongkan ke laluan kontra di Jalan Pekan Sungai Besi dengan menggunakan Jalan Suasa sebagai laluan kontra (seperti yang ditunjukkan oleh anak panah **MAGENTA** dalam peta).

Lebuhraya Besraya menghala ke Jalan Suasa 3

Semasa penutupan, satu lorong akan disediakan kepada pengguna jalan raya dari Lebuhraya Besraya menuju ke MRR2. Satu simpang ke kanan akan disediakan sebagai laluan kontra di Jalan Suasa untuk menghala ke Jalan Suasa 3 (seperti yang ditunjukkan oleh anak panah **HIJAU** dalam peta).

Jalan Suasa 2 menghala ke MRR2 dan Lebuhraya Besraya

Semasa penutupan, pemandu dari Jalan Suasa 2 menghala ke MRR2 dan Lebuhraya Besraya boleh menggunakan lorong yang sedia ada (seperti yang ditunjukkan oleh anak panah **BIRU** dalam peta).

Pengguna jalan raya dinasihatkan untuk mematuhi arahan papan tanda trafik dan pengawal bendera bertugas. Untuk maklumat lanjut, sila rujuk peta di bawah.

5. CONTINUATION OF FULL LANE INTERMITTENT CLOSURE AT JALAN SUASA 3, PEKAN SUNGAI BESI

Date	06 April 2021 – 21 June 2021
Time	10:00pm – 5:00am
Duration	77 Days
Reason	To facilitate road widening works and any other related works.

Please be advised, full lane **intermittent** closure will continue at Jalan Suasa 3 from **06 April 2021 until 21 June 2021**. Construction works will be carried out from **10:00 pm - 5:00 am over a period of 77 days**.

MRR2 towards Jalan Suasa 3

During the closure, motorists from MRR2 will be diverted to use the provided contra flow at Jalan Pekan Sungai Besi by using Jalan Suasa at the alternate route (as indicated by the **MAGENTA** arrows in the appended map).

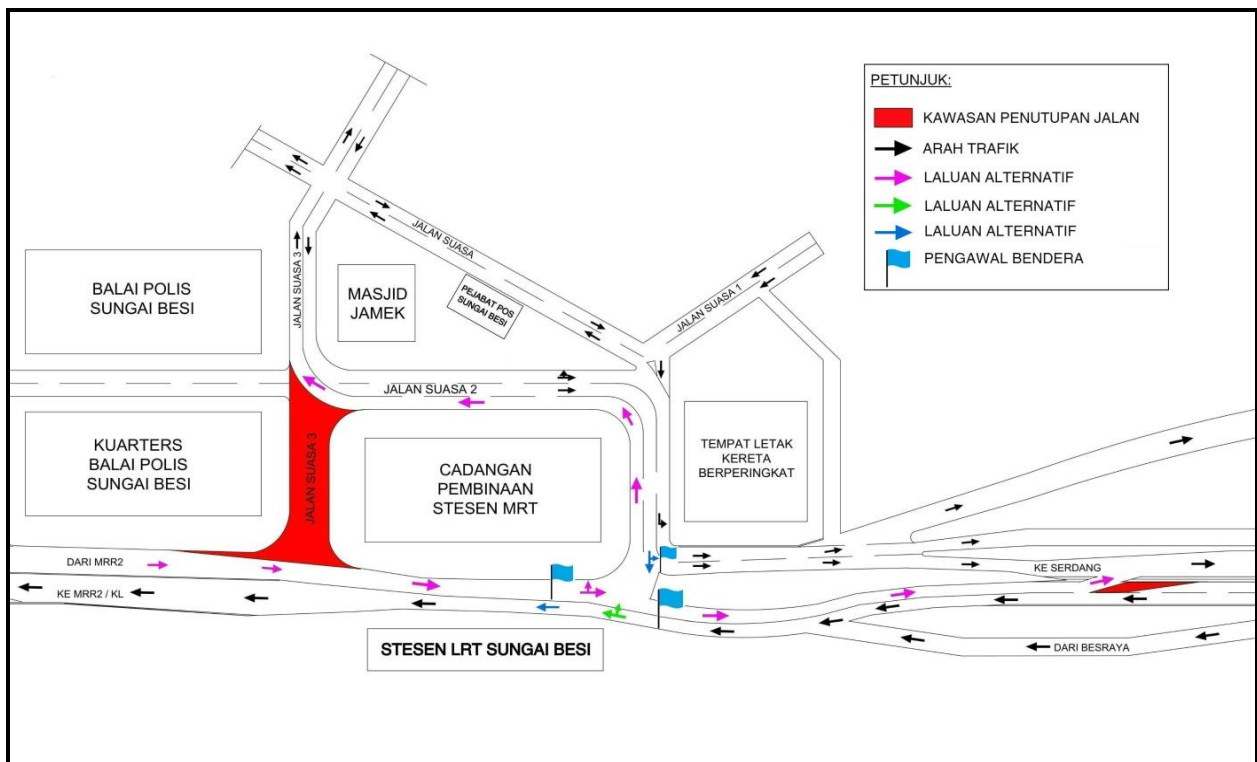
Besraya Highway towards Jalan Suasa 3

During the closure, one lane will be made available for motorists from Besraya Highway heading towards MRR2. Meanwhile for motorists heading to Jalan Suasa 3, a right junction will be provided to be used as the contra flow lane at Jalan Suasa (as indicated by the **GREEN** arrows in the appended map).

Jalan Suasa 2 towards MRR2 and Besraya Highway

During the closure, motorists from Jalan Suasa 2 heading to MRR2 and Besraya Highway need to use existing lane (as indicated by the **BLUE** arrows in the appended map).

Motorists are advised to follow the traffic signage and the direction of the flagmen during the activation of these road closures. For further information, please refer to the map below.



PETA 5: LANJUTAN PENUTUPAN PENUH JALAN SECARA BERKALA DI JALAN SUASA 3 PEKAN SUNGAI BESI

6. LANJUTAN PENUTUPAN PENUH LORONG DI JALAN SUASA 2, PEKAN SUNGAI BESI

Tarikh	06 April 2021 – 21 Jun 2021
Masa	24 jam
Jangka masa	77 hari
Tujuan	Untuk kerja-kerja pengorekkan, pengalihan sistem pembentungan dan sebarang kerja berkaitan.

Untuk makluman, penutupan penuh lorong di Jalan Suasa 2, Pekan Sungai Besi akan dilanjutkan dari **06 April 2021 hingga 21 Jun 2021**. Tempoh masa untuk kerja-kerja adalah **24 jam, selama 77 hari**.

Jalan Suasa 2 menuju ke Seri Kembangan / Jalan Pekan Sungai Besi

Semasa penutupan lorong kanan sepanjang 300 meter, dua lorong kiri akan disediakan kepada pengguna jalan raya.

MRR2 menuju ke Jalan Suasa 3

Semasa penutupan lorong kiri sepanjang 30 meter, lorong kanan akan disediakan kepada pengguna jalan raya (seperti yang ditunjukkan oleh anak panah **HIJAU** dalam peta)

Pengguna jalan raya dinasihatkan untuk mematuhi arahan papan tanda trafik dan pengawal bendera yang bertugas. Untuk maklumat lanjut, sila rujuk peta di bawah.

.....

6. CONTINUATION OF FULL LANE CLOSURE AT JALAN SUASA 2, PEKAN SUNGAI BESI

Date	06 April 2021 – 21 June 2021
Time	24 hours
Duration	77 Days
Reason	For excavation works, sewerage relocation and any other related works.

Please be advised, full lane closure will continue at Jalan Suasa 2 Pekan Sungai Besi from **06 April 2021 until 21 June 2021**. Construction works will be carried out for a **24-hour period over 77 days**.

Jalan Suasa 2 towards Seri Kembangan / Jalan Pekan Sungai Besi

The right lane will be closed for a stretch of 300 metres. Motorists will continue to have two left lanes.

MRR2 towards to Jalan Suasa 3

The left will be closed for a stretch of 30 metres. Motorists will continue to have one right lane (as indicated by **GREEN** arrows in the appended map)

Motorists are advised to follow the traffic signage and the direction of the flagmen during the activation of these road closures. For further information, please refer to the map below.



PETA 6: LANJUTAN PENUTUPAN PENUH LORONG DI JALAN SUASA 2 PEKAN SUNGAI BESI

7. LANJUTAN PENUTUPAN LORONG SECARA BERKALA DI JALAN PUTRA PERMAI (ARAH PUCHONG) JALAN PUTRA PERMAI

Tarikh	07 April 2021 - 06 Mei 2021
Masa	9:00 pagi – 4:00 petang
Jangka masa	1 bulan
Tujuan	Untuk kerja-kerja pembinaan sistem perparitan dan sebarang kerja yang berkaitan.

Untuk makluman, penutupan lorong **secara berkala** di Jalan Putra Permai (Arah Puchong) akan dilanjutkan dari **07 April 2021 hingga 06 Mei 2021**. Tempoh masa untuk kerja-kerja akan bermula dari **9:00 pagi - 4:00 petang, selama 1 bulan**.

Semasa penutupan lorong sepanjang 150 meter di Jalan Putra Permai (Arah Puchong) dilaksanakan, **pengguna jalan raya dari arah Serdang menghala ke Puchong dan Putrajaya** akan dilencongkan ke lorong kanan (seperti yang ditunjukkan oleh anak panah **HIJAU** dalam peta).

Pengguna jalan raya dinasihatkan untuk mematuhi arahan papan tanda trafik dan pengawal bendera yang bertugas. Untuk maklumat lanjut, sila rujuk peta di bawah.

.....

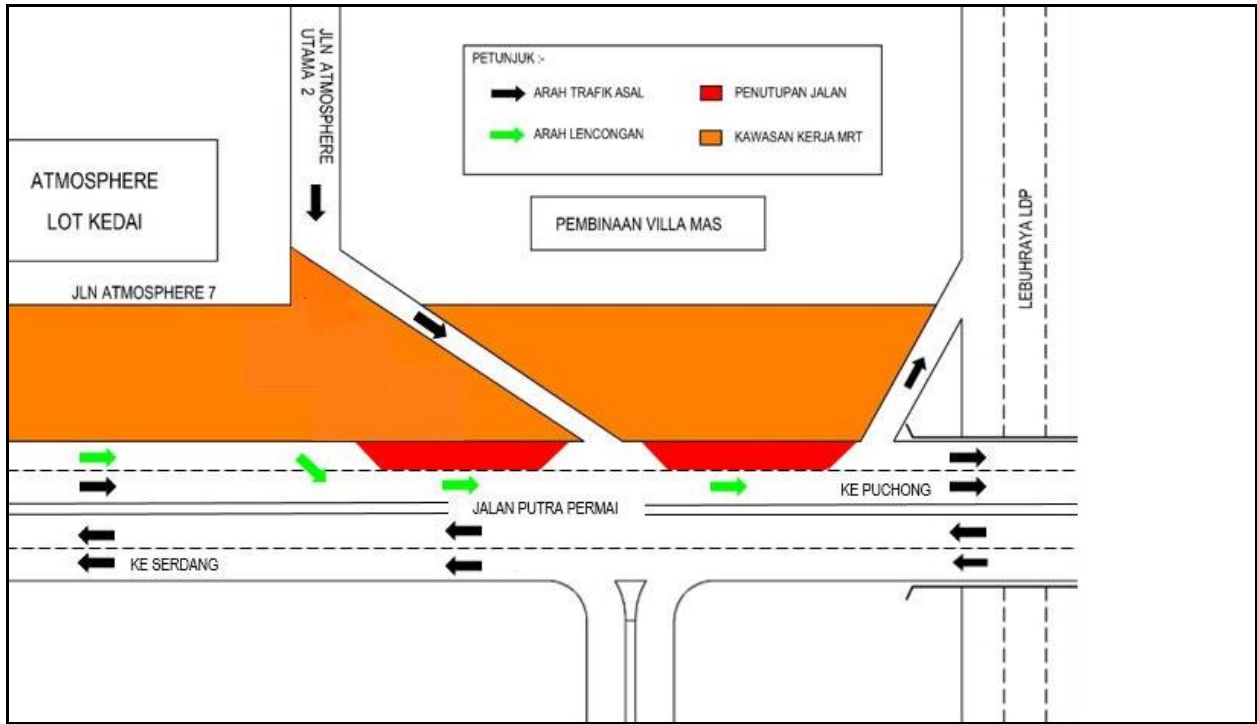
7. CONTINUATION OF INTERMITTENT LANE CLOSURE AT JALAN PUTRA PERMAI - TAMAN PUTRA PERMAI MRT STATION (PUCHONG BOUND)

Date	07 April 2021 – 06 May 2021
Time	9:00am – 4:00pm
Duration	1 month
Reason	To facilitate the drainage works and any other related works

Please be advised, the **intermittent** lane closure at Jalan Putra Permai (Puchong bound) will be continue from **07 April 2021 until 06 May 2021**. Construction works will be carried out from **9:00 am - 4:00 pm over a period of 1 month**.

During the left lane closure for a stretch of 150 metres along Jalan Putra Permai (Puchong-bound), **motorists from Serdang heading towards Puchong and Putrajaya** will be diverted to use the right lane (as indicated by the **GREEN** arrows in the appended map).

Motorists are advised to follow the traffic signage and the direction of the flagmen during the activation of the road closure. For further information, please refer to the map below.



PETA 7: LANJUTAN PENUTUPAN LORONG SECARA BERKALA DI JALAN PUTRA PERMAI (ARAH PUCHONG)

8. LANJUTAN PENUTUPAN PENUH SECARA BERKALA DI JALAN PUTRA PERMAI, SERI KEMBANGAN (ARAH PUCHONG/PUTRAJAYA DAN ARAH SERDANG)

Tarikh	07 April 2021 – 06 Ogos 2021
Masa	11:00 malam – 6:00 pagi
Jangka masa	4 bulan
Tujuan	Untuk kerja-kerja pembinaan Stesen MRT Taman Putra Permai dan sebarang kerja yang berkaitan.

Untuk makluman, penutupan penuh **secara berkala** di Jalan Putra Permai (Arah Puchong Putrajaya dan Arah Serdang) akan dilanjutkan dari **07 April 2021 sehingga 06 Ogos 2021**. Tempoh masa untuk kerja-kerja akan bermula dari **11.00 malam - 6.00 pagi, selama 4 bulan**.

Semasa penutupan di Jalan Putra Permai (Arah Puchong/Putrajaya) dilaksanakan, pengguna jalan raya akan dilencongkan ke arah Jalan Prima Tropika untuk menggunakan laluan alternatif melalui Jalan Atmosphere Utama 2 (seperti yang ditunjukkan oleh anak panah **HIJAU** dalam peta).

Manakala **pengguna jalan raya dari Arah Puchong/Putrajaya menghala ke arah Serdang dan Persiaran Lestari Perdana** akan dilencongkan ke Jalan Atmosphere Utama 2 dan menggunakan laluan alternatif melalui Jalan Prima Tropika (seperti yang ditunjukkan oleh anak panah **BIRU** dalam peta).

Pengguna jalan raya dinasihatkan untuk mematuhi arahan papan tanda trafik dan pengawal bendera yang bertugas. Untuk maklumat lanjut, sila rujuk peta di bawah.

8. CONTINUATION OF INTERMITTENT FULL BOUND CLOSURES AT JALAN PUTRA PERMAI, SERI KEMBANGAN (PUCHONG/PUTRAJAYA BOUND AND SERDANG BOUND)

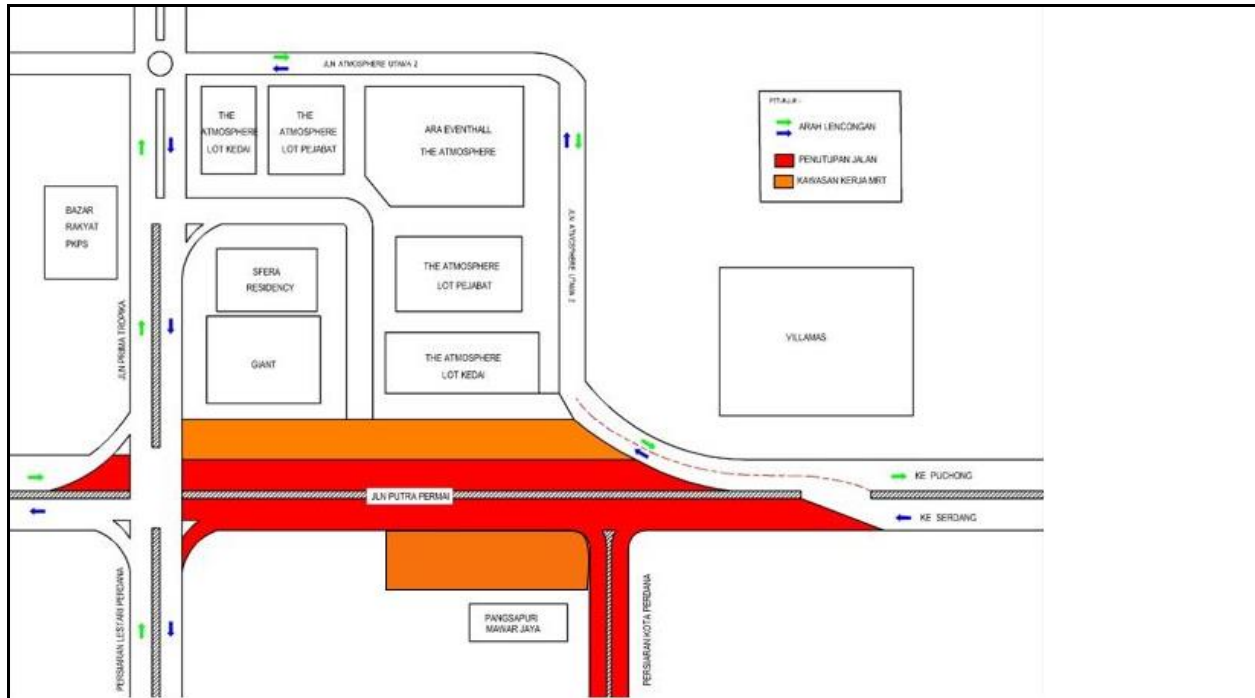
Date	07 April 2021 – 06 August 2021
Time	11:00pm – 6:00am
Duration	4 months
Reason	To facilitate Taman Putra Permai MRT station and any other related works

Please be advised, the **intermittent** full bound closures at Jalan Putra Permai (Puchong/Putrajaya and Serdang bound) will continue from **07 April 2021 until 06 August 2021**. Construction works will be carried out from **11:00pm – 6:00am over a period of 4 months**.

During the full bound closures at Jalan Putra Permai (Puchong/Putrajaya-bound), motorists will be diverted to Jalan Prima Tropika and to use the alternative route via Jalan Atmosphere Utama 2 (as indicated by the **GREEN** arrows in the appended map).

Meanwhile **motorists from Puchong/Putrajaya heading towards Serdang and Persiaran Lestari Perdana** will be diverted to Jalan Atmosphere Utama 2 and to use the alternative route via Jalan Prima Tropika (as indicated by the **BLUE** arrows in the appended map).

Motorists are advised to follow the traffic signage and the direction of the flagmen during the activation of these road closures. For further information, please refer to the map below.



PETA 8: LANJUTAN PENUTUPAN PENUH SECARA BERKALA DI JALAN PUTRA PERMAI, SERI KEMBANGAN (ARAH PUCHONG/PUTRAJAYA DAN ARAH SERDANG)

For media enquiries, please contact:

Nor Zamshuri bin Ramli (Item 1-6) Tel: +6012 607 6268

zamshuritr@gmail.com

Rushaizal Rasli (Item 7-8) Tel: +6017 682 8314

rushaizal@v208.com.my

Mohar Zainal Abidin (Item 1-8) Tel: +603 7493 3961

Mohar@mgjv-kvmrt.com.my

MMC GAMUDA KVMRT (PDP SSP) SDN BHD (1117100-V)
Block A, Level 17, Menara Mustapha Kamal, PJ Trade Centre
No 8, Jalan PJU 8/8A, Bandar Damansara Perdana, 47820 Petaling Jaya
Selangor Darul Ehsan, Malaysia
T: +603-7494 2222 F: +603-7727 0222 www.mymrt.com.my