

**PENGUMUMAN TRAFIK
19 MAC 2021**

1. PENUTUPAN PENUH LORONG SECARA BERPERINGKAT ARAH SERI KEMBANGAN DAN PENGAKTIFAN LALUAN KONTRA DI HADAPAN PLAZA SERDANG RAYA, JALAN UTAMA, SERDANG RAYA

Tarikh	22 Mac 2021 – 21 April 2021
Masa	10:00malam – 5:00pagi
Jangka masa	1 Bulan
Tujuan	Untuk kerja-kerja perobohan jejambat pejalan kaki dan sebarang kerja berkaitan.

Untuk makluman, penutupan penuh lorong secara **berperingkat** (arah Seri Kembangan) dan **pengaktifan laluan kontra** di hadapan Plaza Serdang Raya, Jalan Utama, Serdang Raya akan bermula dari **22 Mac 2021 hingga 21 April 2021**. Tempoh masa kerja-kerja akan bermula dari **10:00 malam - 5:00 pagi** selama **1 bulan**.

PERINGKAT 1 - Semasa penutupan penuh lorong sepanjang 300 meter di arah Seri Kembangan Jalan Utama, pengguna jalan raya yang ingin menuju ke Arah Seri Kembangan akan dilencongkan ke laluan kontra Arah Kuala Lumpur (seperti yang ditunjukkan oleh anak panah **HIJAU** dalam Peta 1(A), manakala pengguna jalan raya yang ingin menuju ke arah Kuala Lumpur akan dilencongkan ke Jalan SR 7/6. (Seperti yang ditunjukkan oleh anak panah **MAGENTA** dalam Peta 1(A)).

PERINGKAT 2 - Semasa penutupan lorong kanan di kedua-dua arah sepanjang 300 meter di Jalan Utama, satu lorong kiri akan disediakan untuk pengguna jalan raya yang ingin menuju ke Seri Kembangan (seperti yang ditunjukkan oleh anak panah **HIJAU** dalam Peta 1(B), manakala pengguna jalan raya yang ingin menuju ke arah Kuala Lumpur akan dilencongkan ke Jalan SR 7/6. (Seperti yang ditunjukkan oleh anak panah **MAGENTA** dalam Peta 1(B)).

Pengguna jalan raya dinasihatkan untuk mematuhi arahan papan tanda trafik dan pengawal bendera yang bertugas. Untuk maklumat lanjut, sila rujuk peta di bawah.

1. FULL LANE CLOSURE BY STAGES AND ACTIVATION OF CONTRAFLOW AT JALAN UTAMA (SERI KEMBANGAN-BOUND), SERDANG RAYA IN FRONT OF SERDANG RAYA PLAZA

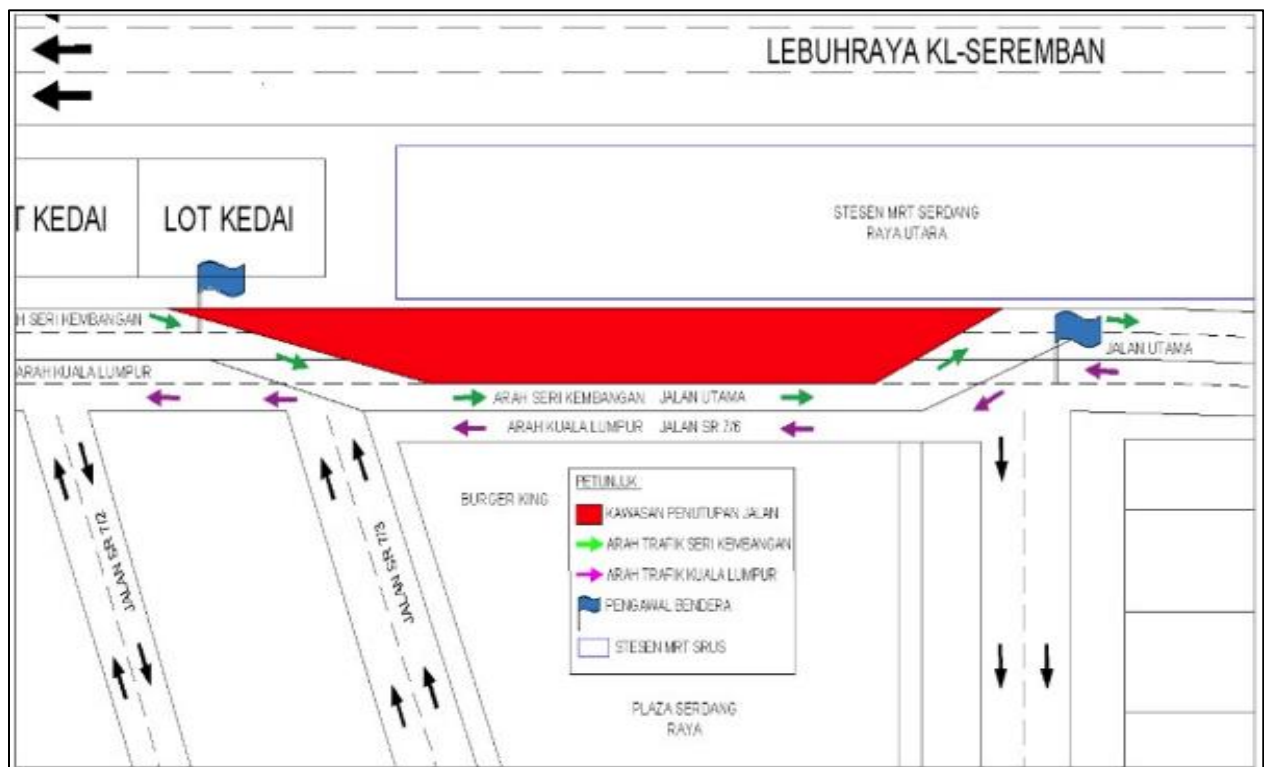
Date	22 March 2021 – 21 April 2021
Time	10:00pm – 5:00am
Duration	1 Months
Reason	To facilitate demolition of pedestrian overhead bridge and any other related works

Please be advised, full lane closure by **stages** and **activation of contra flow** at Jalan Utama (Seri Kembangan-bound), Serdang Raya in front of Serdang Raya Plaza, will begin from **22 March 2021 until 21 April 2021**. Construction works will be carried out from **10:00pm - 5:00am over a period of 1 month**.

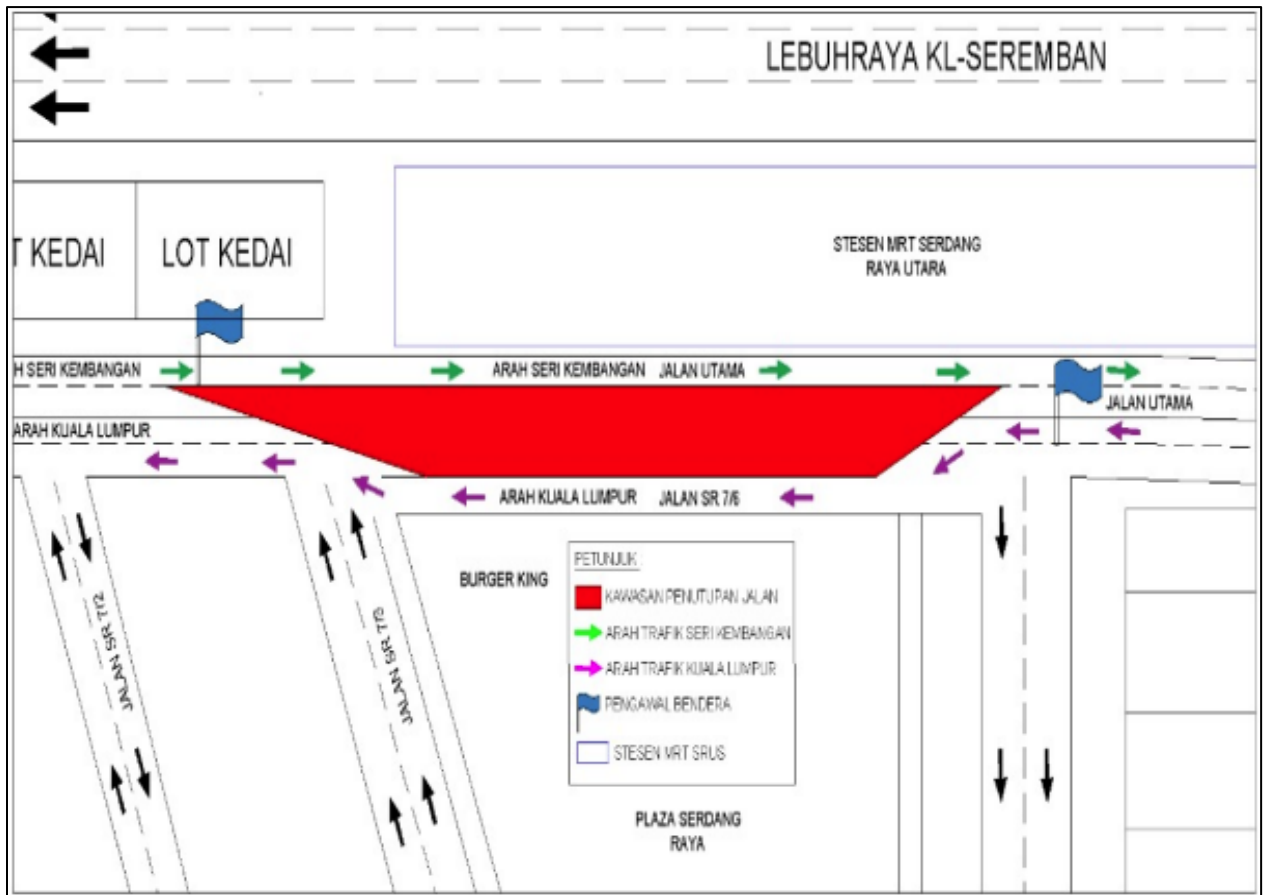
STAGE 1- During the 300 metre full lane closure at Jalan Utama (Seri Kembangan-bound), motorists will be diverted to use the provided contraflow lane on the Kuala Lumpur-bound (as indicated by the **GREEN** arrows in the appended Map 1(A)). Motorists heading towards Kuala Lumpur meanwhile, will be diverted into Jalan SR 7/6 (as indicated by **MAGENTA** arrows in the appended Map 1(A)).

STAGE 2 – During the 300 metre right lane closure of the Seri Kembangan-bound and both the KL-bound lanes of Jalan Utama, the left lane will remain open to motorists heading towards Seri Kembangan (as indicated by the **GREEN** arrows in the appended Map 1(B)). Motorists heading towards Kuala Lumpur meanwhile, will be diverted into Jalan SR 7/6. (as indicated by **MAGENTA** arrows in the appended Map 1(B)).

Motorists are advised to follow traffic signage and the direction of the flagmen during the activation of these road closures. For further information, please refer the maps below.



PETA 1(A): PENUTUPAN PENUH LORONG SECARA BERPERINGKAT ARAH SERI KEMBANGAN DAN PENGAKTIFAN LALUAN KONTRA DI HADAPAN PLAZA SERDANG RAYA, JALAN UTAMA, SERDANG RAYA



PETA 1(B): PENUTUPAN PENUH LORONG SECARA BERPERINGKAT ARAH SERI KEMBANGAN DAN PENGAKTIFAN LALUAN KONTRA DI HADAPAN PLAZA SERDANG RAYA, JALAN UTAMA, SERDANG RAYA

2. LANJUTAN PENUTUPAN PENUH JALAN SK 1/6 TAMAN KEMBANGSARI DI JALAN RAYA SATU SERI KEMBANGAN

Tarikh	22 Mac 2021 – 05 Jun 2021
Masa	24 Jam
Jangka masa	76 Hari
Tujuan	Untuk kerja-kerja pembinaan longkang dan sebarang kerja berkaitan

Untuk makluman, penutupan penuh Jalan SK 1/6 Taman Kembangsari, Jalan Raya Satu, Seri Kembangan akan dilanjutkan dari **22 Mac 2021 hingga 05 Jun 2021**. Tempoh masa untuk kerja-kerja adalah **24 jam, selama 76 hari**.

Semasa penutupan sepanjang 200 meter di Jalan SK 1/6 Taman Kembangsari, pengguna jalan raya yang ingin menuju ke Sri Serdang akan dilencongkan ke Jalan SK 12/1 dan keluar ke Jalan Besar kemudian belok ke kanan ke Jalan Raya Satu.

Pengguna jalan raya dinasihatkan untuk mematuhi arahan papan tanda trafik dan pengawal bendera yang bertugas. Untuk maklumat lanjut, sila rujuk peta di bawah.

.....

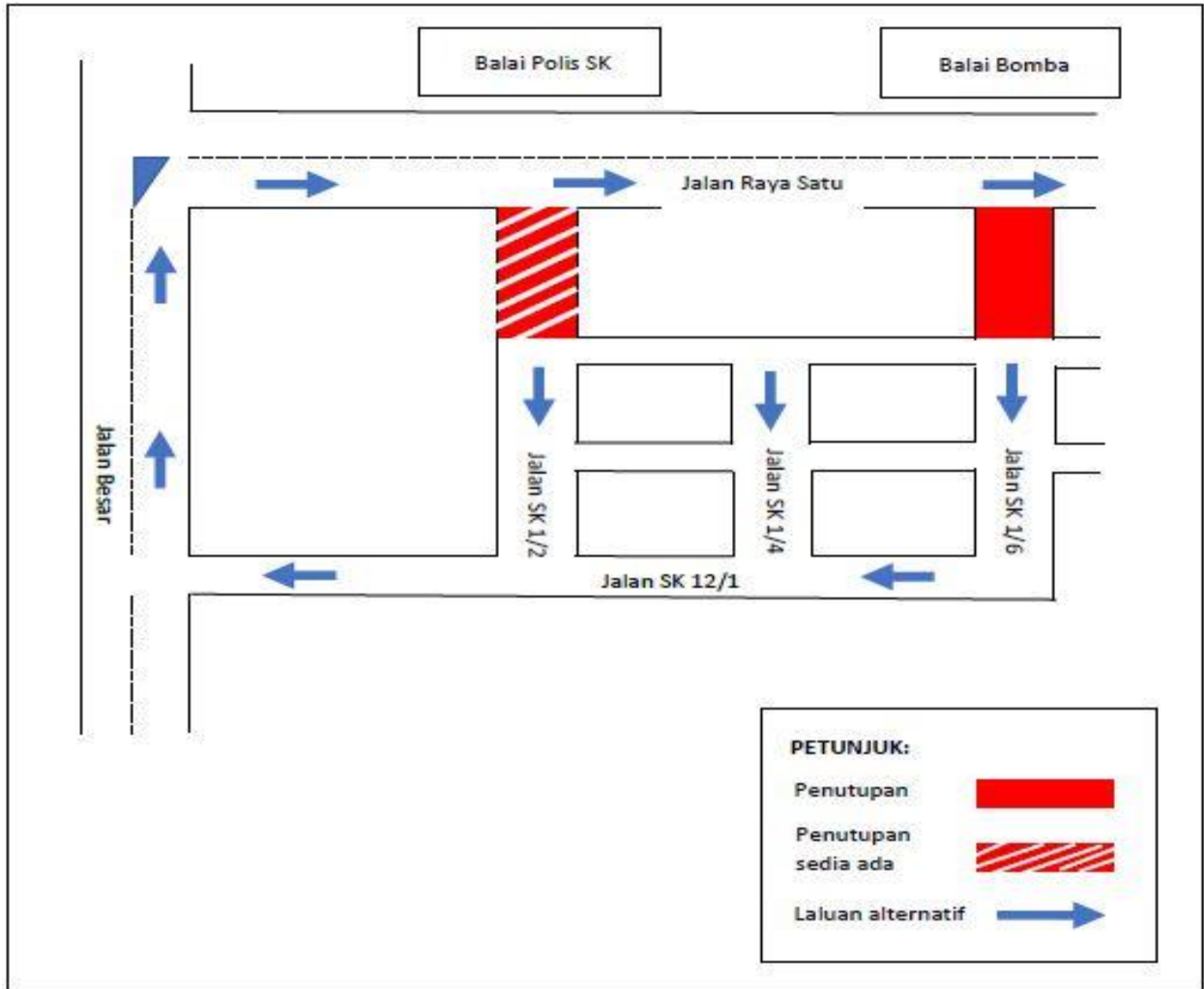
2. CONTINUATION OF FULL LANE CLOSURE JALAN SK 1/6 TAMAN KEMBANGSARI AT JALAN RAYA SATU SERI KEMBANGAN

Date	22 March 2021 – 05 June 2021
Time	24 Hours
Duration	76 Days
Reason	To facilitate drainage works and any other related works.

Please be advised, full lane closure for Jalan SK 1/6, Taman Kembangsari at Jalan Raya Satu, Seri Kembangan will continue from **22 March 2021 until 05 June 2021**. Construction works will be carried out for a **24-hour period over 76 days**.

During the 200 metre closure at Jalan SK 1/6 Taman Kembangsari, motorists heading towards Sri Serdang will be diverted to Jalan SK 12/1, exit to Jalan Besar and then turn right towards Jalan Raya Satu.

Motorists are advised to follow traffic signage and the direction of the flagmen during the activation of the road closure. For further information, please refer the map below.



PETA 2: LANJUTAN PENUTUPAN PENUH JALAN SK 1/6, TAMAN KEMBANGSARI DI JALAN RAYA SATU, SERI KEMBANGAN

3. LANJUTAN PENUTUPAN LORONG SECARA BERKALA DI SEPANJANG LEBUHRAYA SUNGAI BESI (ARAH SUNGAI BESI & ARAH KUCHAI LAMA) BERHAMPIRAN KAMPUNG MALAYSIA RAYA & TERMINAL BERSEPADU SELATAN (TBS)

Tarikh	21 Mac 2021 – 20 April 2021
Masa	10.00 pagi - 4.30 petang / 10.00 malam - 5.00 pagi
Jangka Masa	31 hari
Tujuan	Bagi menyediakan jalan keluar masuk ke tapak pembinaan, kerja-kerja perparitan, pemasangan lampu jalan dan sebarang kerja-kerja lain yang berkaitan.

Untuk makluman, penutupan lorong **secara berkala** di sepanjang Lebuhraya Sungai Besi (Arah Sungai Besi dan Arah Kuchai Lama) berhampiran Kampung Malaysia Raya dan Terminal Bersepadu Selatan (TBS) akan dilanjutkan dari **21 Mac 2021 hingga 20 April 2021**. Tempoh masa untuk kerja-kerja akan bermula dari **10:00 pagi - 4:30 petang dan 10:00 malam - 5:00 pagi, selama 31 hari**. Pelan pengurusan trafik adalah seperti berikut:

Penutupan A: Penutupan sepanjang 300-meter berdekatan Kg. Malaysia Raya (Arah Sungai Besi). Pengguna jalan raya yang ingin menuju ke Terminal Bersepadu Selatan (TBS) masih boleh menggunakan dua lorong sedia ada (seperti yang ditunjukkan oleh anak panah **MAGENTA** dalam peta).

Penutupan B: Penutupan sepanjang 200-meter berdekatan persimpangan Terminal Bersepadu Selatan (Arah Sungai Besi). Pengguna jalan raya yang ingin menuju ke Sungai Besi masih boleh menggunakan dua lorong sedia ada (seperti yang ditunjukkan oleh anak panah **HIJAU** dalam peta).

Penutupan C: Penutupan sepanjang 1000-meter di Lebuhraya Sungai Besi (Arah Kuchai Lama) berdekatan dengan stesen minyak Petron. Pengguna jalan raya yang ingin menuju ke Kuchai Lama masih boleh menggunakan tiga lorong sedia ada (seperti yang ditunjukkan oleh anak panah **BIRU** dalam peta).

Penutupan D: Penutupan sepanjang 500-meter di Lebuhraya Sungai Besi (Arah Sungai Besi) selepas susur keluar dari Terminal Bersepadu Selatan (TBS). Pengguna jalan raya yang ingin menuju ke Sungai Besi masih boleh menggunakan tiga lorong sedia ada (seperti yang ditunjukkan oleh anak panah **BIRU MUDA** dalam peta).

Penutupan E: Penutupan 24 jam lorong kecemasan sepanjang 200 meter di Lebuhraya Sungai Besi (Arah Sungai Besi) berdekatan susur masuk ke Terminal Bersepadu Selatan (TBS). Pengguna jalan raya yang ingin menuju ke TBS masih boleh menggunakan dua lorong sedia ada.

Pengguna jalan raya dinasihatkan untuk mematuhi arahan papan tanda trafik dan pengawal trafik yang bertugas. Untuk makluman lanjut, sila rujuk peta dibawah.

3. CONTINUATION OF INTERMITTENT LANE CLOSURES ALONG LEBUHRAYA SUNGAI BESI (SUNGAI BESI BOUND & KUCHAI LAMA BOUND) NEAR KAMPUNG MALAYSIA RAYA & TERMINAL BERSEPADU SELATAN (TBS)

Date	21 March 2021 – 20 April 2021
Time	10:00am-4:30pm and 10:00pm - 5:00am
Duration	31 days
Reason	To facilitate the construction site access road, drainage works, installation of street lights and any other related works.

Please be advised, the **intermittent** lane closures will continue along Sungai Besi Highway (Sungai Besi-bound and Kuchai Lama-bound) near Kampung Malaysia Raya and Terminal Bersepadu Selatan (TBS) from **21 March 2021 until 20 April 2021**. The construction works will be carried out from **10.00am - 4:30pm and 10:00pm - 5:00am over a period of 31 days**. The traffic management plans are as below:

Closure A: Closure for a stretch of 300 metres nearby Kg Malaysia Raya (Sungai Besi-bound). Motorists heading to Terminal Bersepadu Selatan (TBS) will still be able to use the remaining two lanes (as indicated by the **MAGENTA** arrows in the map).

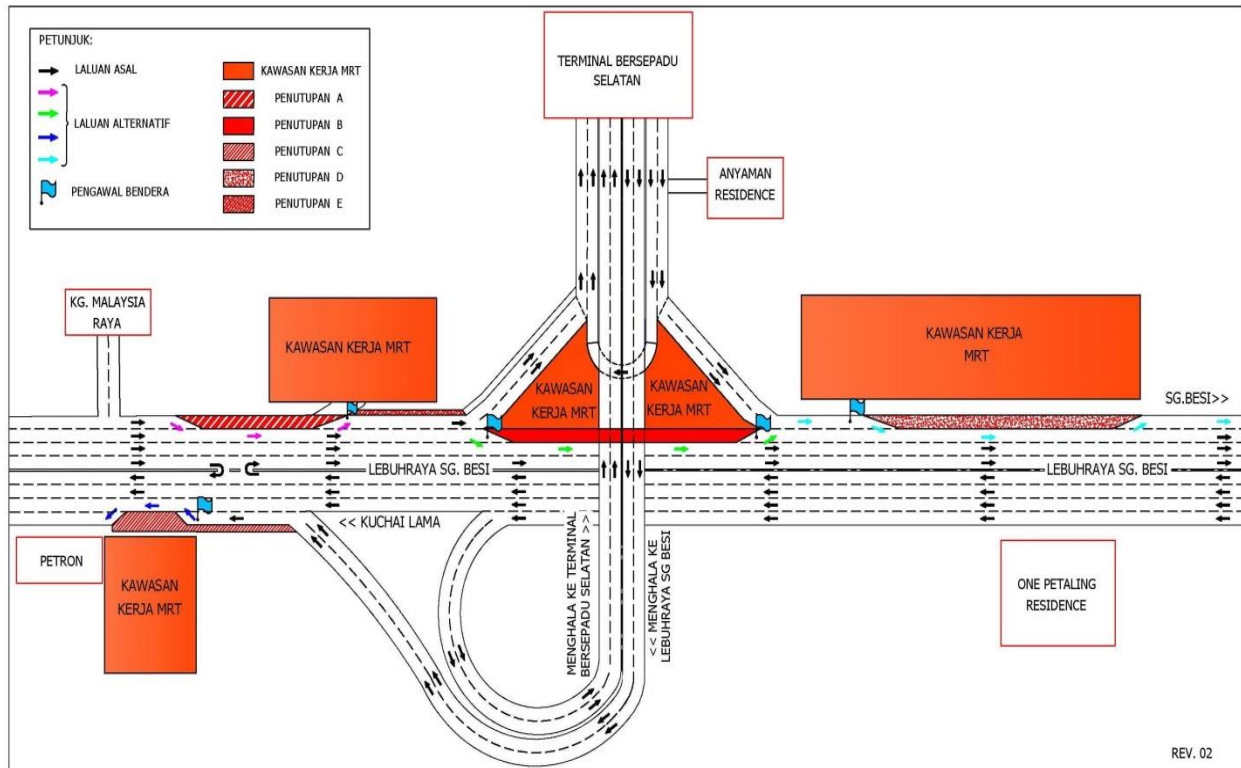
Closure B: Closure for a stretch of 200 metres nearby Terminal Bersepadu Selatan (TBS) intersection (Sungai Besi-bound). Motorists heading to Sungai Besi will still be able to use the remaining two lanes (as indicated by the **GREEN** arrows in the map).

Closure C: Closure for a stretch of 1000 metres along Sungai Besi Highway (Kuchai Lama-bound) nearby Petron station. Motorists heading to Kuchai lama will still be able to use the remaining three lanes (as indicated by the **BLUE** arrows in the map).

Closure D: Closure for a stretch of 500 metres after the exit of Terminal Bersepadu Selatan (TBS) intersection (Sungai Besi-bound). Motorists heading to Sungai Besi will still be able to use the remaining three lanes (as indicated by the **LIGHT BLUE** arrows in the map).

Closure E: 24 hours emergency lane closure for a stretch of 200 metres at the ramp towards Terminal Bersepadu Selatan (TBS) from Sungai Besi Highway. Motorists heading to TBS will still be able to use the remaining two lanes.

Motorists are advised to follow the traffic signage and the direction of the flagmen during the activation of these road closures. For further information, please refer to the appended map below.



PETA 3 : LANJUTAN PENUTUPAN LORONG DI SEPANJANG LEBUHRAYA SUNGAI BESI (ARAH SUNGAI BESI & ARAH KUCHAI LAMA) BERHAMPIRAN KAMPUNG MALAYSIA RAYA & TERMINAL BERSEPADU SELATAN (TBS)

For media enquiries, please contact:

Nor Zamshuri bin Ramli (Item 1)	Tel: +6012 607 6268	zamshuritrc@gmail.com
Juliana J. Tan (Item 2)	Tel: +6019 355 8322	juliana@gadang.com.my
Anizam bin Ali (Item 3)	Tel: +6019 293 4056	anizam.ali@wct.my
Mohar Zainal Abidin (Item 1-3)	Tel: +603 7493 3961	Mohar@mgjv-kvmrt.com.my

MMC GAMUDA KVMRT (PDP SSP) SDN BHD (1117100-V)
 Block A, Level 17, Menara Mustapha Kamal, PJ Trade Centre
 No 8, Jalan PJU 8/8A, Bandar Damansara Perdana, 47820 Petaling Jaya
 Selangor Darul Ehsan, Malaysia
 T: +603-7494 2222 F: +603-7727 0222 www.mymrt.com.my