

**PENGUMUMAN TRAFIK  
25 FEBRUARI 2021**

**1. PENUTUPAN LORONG PALING KIRI SECARA BERKALA DI JALAN KUCHAI LAMA (ARAH KUCHAI LAMA / KUALA LUMPUR) BERHAMPIRAN KUCHAI ENTREPRENEURS PARK**

<b>Tarikh</b>	27 Februari 2021 – 17 Mei 2021
<b>Masa</b>	10.00 pagi - 4.30 petang / 10.00 malam - 5.00 pagi
<b>Jangka Masa</b>	2 bulan 19 hari
<b>Tujuan</b>	Untuk menjalankan kerja-kerja pembinaan pejalan kaki, hentian bas dan kerja-kerja pembinaan MRT yang berkaitan.

Untuk makluman, penutupan lorong paling kiri secara berkala di Jalan Kuchai Lama (Arah Kuchai Lama/Kuala Lumpur) berhampiran Kuchai Entrepreneurs Park akan bermula pada **27 Februari 2021 sehingga 17 Mei 2021**. Tempoh masa penutupan bermula dari **10.00 pagi hingga 4.30 petang dan 10.00 malam hingga 5.00 pagi selama 2 bulan 19 hari**.

Semasa penutupan lorong dilaksanakan, pengguna jalan raya yang ingin menghala ke arah Kuchai Lama / Kuala Lumpur masih boleh menggunakan satu lorong sedia ada (seperti yang ditunjukkan anak panah **HIJAU** di dalam peta).

Pengguna jalan raya dinasihatkan untuk mematuhi arahan papan tanda lalu lintas dan pengawal trafik yang bertugas. Untuk maklumat lanjut, sila rujuk peta di bawah.

**1. INTERMITTENT LEFT LANE CLOSURE AT JALAN KUCHAI LAMA (KUCHAI LAMA/KUALA LUMPUR-BOUND) NEAR KUCHAI ENTREPRENEURS PARK**

<b>Date</b>	27 February 2021 – 17 May 2021
<b>Time</b>	10:00am-4:30pm and 10:00pm - 5:00am
<b>Duration</b>	2 months 19 days
<b>Reason</b>	To facilitate the construction of pedestrian walkway, bus stop and other related MRT works

Please be advised, **intermittent closure** of the left-most lane at Jalan Kuchai Lama (Kuchai Lama/Kuala Lumpur-bound) near Kuchai Entrepreneurs Park will begin from **27 February 2021 until 17 May 2021**. Construction works will take place from **10.00am to 4.30pm and 10.00pm to 5.00am for 2 months and 19 days**.

During the closure, motorists heading toward Kuchai Lama/Kuala Lumpur will be able to use the remaining open left lane (as shown by **GREEN** arrows in the appended map).

Motorists are advised to follow traffic signage and the direction of flagmen during the road closure. Please refer the appended map below:



**2. LANJUTAN PENUTUPAN JALAN PENUH SECARA BERKALA PADA WAKTU MALAM DI JALAN IPOH DARI JALAN BATU KENTONMEN KE JALAN KANGSAR (ARAH KUALA LUMPUR) DAN DARI JALAN CENDERUH 2 KE JALAN CENDERUH (ARAH KEPONG)**

<b>Tarikh</b>	2 Mac 2021 – 2 Jun 2021
<b>Masa</b>	10:00 malam – 6:00 pagi
<b>Jangka masa</b>	3 bulan
<b>Tujuan</b>	Untuk kerja-kerja stesen dan sebarang kerja berkaitan.

Untuk makluman, penutupan jalan penuh **secara berkala** di Jalan Ipoh dari Jalan Batu Kentonmen ke Jalan Kangsar (Arah Kuala Lumpur) dan dari Jalan Cenderuh 2 ke Jalan Cenderuh (Arah Kepong)

akan dilanjutkan dari **2 Mac 2021 hingga 2 Jun 2021**. Tempoh masa penutupan adalah dari **10:00 malam - 6:00 pagi selama 3 bulan**.

Semasa penutupan jalan dilaksanakan, pemandu dari Jalan Ipoh (Arah Kuala Lumpur) akan dilencongkan ke Jalan Ipoh (Arah Kepong) untuk menggunakan aliran kontra (seperti yang tertera dalam anak panah **HIJAU** di Peta 1A). Manakala pemandu dari Jalan Ipoh (Arah Kepong) akan dilencongkan ke Jalan Ipoh (Arah Kuala Lumpur) untuk menggunakan aliran kontra (seperti yang tertera dalam anak panah **UNGU** di Peta 1B) dan bagi pemandu dari Jalan Ipoh (Arah Kepong) yang ingin menuju ke Jalan Cenderuh perlu belok kiri di persimpangan lampu isyarat seperti yang tertera dalam anak panah **BIRU** di Peta 1B).

**Penutupan jalan akan dilaksanakan secara berkala dan satu lorong untuk setiap arah boleh diguna oleh pemandu pada setiap masa.**

Pengguna jalan raya dinasihatkan untuk mematuhi arahan papan tanda trafik dan pengawal bendera yang bertugas. Untuk maklumat lanjut, sila rujuk peta di bawah.

.....

## **2. CONTINUATION OF INTERMITTENT NIGHT FULL BOUND CLOSURE ALONG JALAN IPOH FROM JALAN BATU KENTONMEN TO JALAN KANGSAR (KUALA LUMPUR-BOUND) AND FROM JALAN CENDERUH 2 TO JALAN CENDERUH (KEPONG-BOUND)**

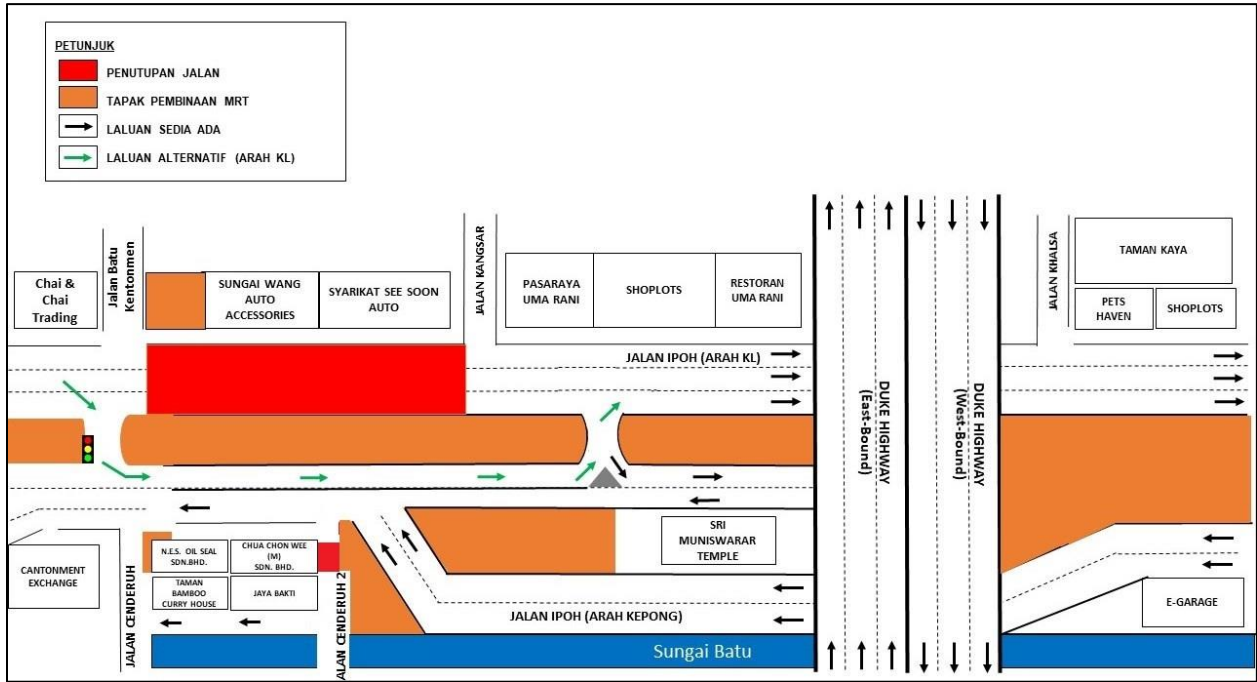
<b>Date</b>	2 March 2021 – 2 June 2021
<b>Time</b>	10:00pm – 6:00am
<b>Duration</b>	3 months
<b>Reason</b>	To facilitate MRT station works and any other related works.

Please be advised, the **intermittent** full bound closure along Jalan Ipoh from Jalan Batu Kentonmen to Jalan Kangsar (Kuala Lumpur-bound) and from Jalan Cenderuh 2 to Jalan Cenderuh (Kepong-bound) will continue from **2 March 2021 until 2 June 2021**. The closure will take place **from 10:00pm to 6:00am for 3 months**.

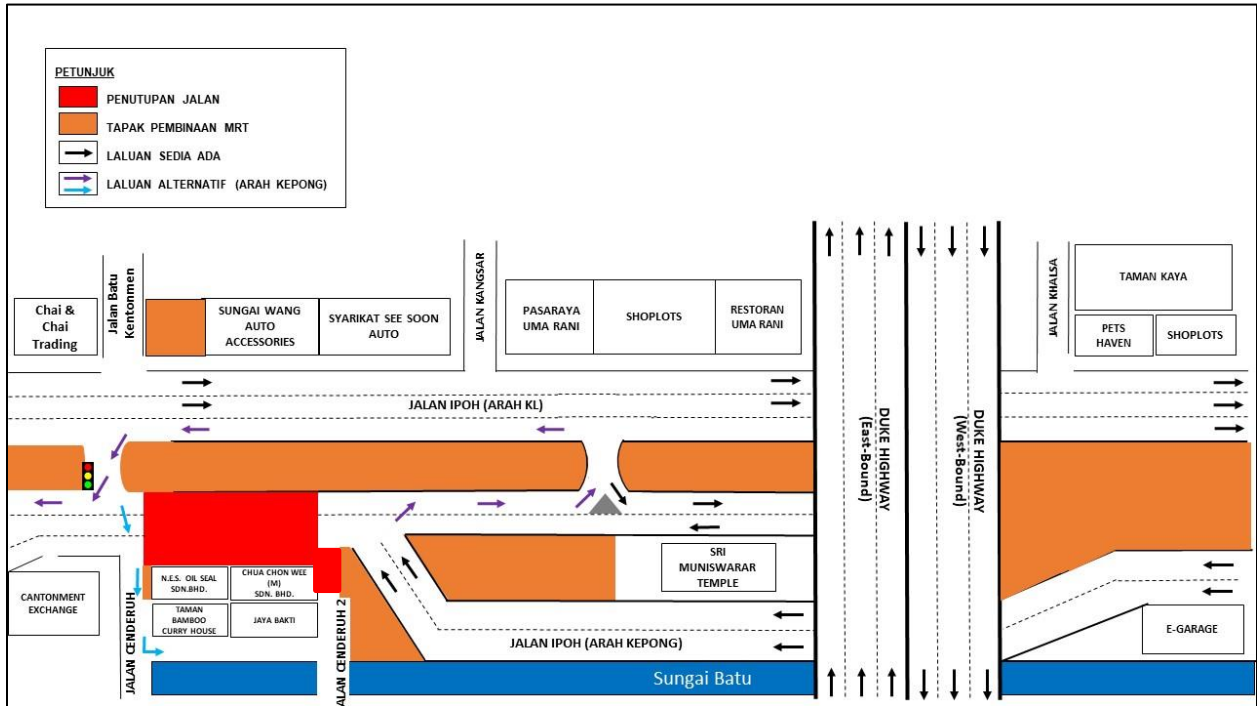
During the closure, motorists from Jalan Ipoh (Kuala Lumpur-bound) will be diverted to Jalan Ipoh (Kepong-bound) and need to use the provided contraflow (as indicated by **GREEN** arrows in the appended Map 2A. Meanwhile, motorists from Jalan Ipoh (Kepong-bound) will be diverted to use the provided contraflow at Jalan Ipoh (Kuala Lumpur-bound) as indicated by **PURPLE** arrows in the appended Map 1B) and motorists from Jalan Ipoh (Kepong-bound) heading towards Jalan Cenderuh will have to turn left at the traffic light junction as indicated by **BLUE** arrows in the appended Map 2B.

**The closures will be conducted intermittently and at any one time there will be only one lane available for motorists.**

Motorists are advised to follow the traffic signage and flagman during road closure. Please refer to the map below.



**PETA 2A : LANJUTAN PENUTUPAN JALAN PENUH SECARA BERKALA PADA WAKTU MALAM DI JALAN IPOH DARI JALAN BATU KENTONMEN KE JALAN KANGSAR (ARAH KUALA LUMPUR) DAN DARI JALAN CENDERUH 2 KE JALAN CENDERUH (ARAH KEPONG)**



**PETA 2B: LANJUTAN PENUTUPAN JALAN PENUH SECARA BERKALA PADA WAKTU MALAM DI JALAN IPOH DARI JALAN BATU KENTONMEN KE JALAN KANGSAR (ARAH KUALA LUMPUR) DAN DARI JALAN CENDERUH 2 KE JALAN CENDERUH (ARAH KEPONG)**

### 3. LANJUTAN PENUTUPAN LORONG SECARA BERKALA DI SEPANJANG BATU 4 1/2, JALAN IPOH (ARAH KL DAN ARAH KEPONG)

<b>Tarikh</b>	2 Mac 2021 – 2 Jun 2021
<b>Masa</b>	10:00malam – 6:00pagi; 10:00malam – 10:00pagi
<b>Jangka masa</b>	3 bulan
<b>Tujuan</b>	Untuk kerja-kerja pemunggahan barang, pemindahan utiliti, perobohan kerb jalan, pelebaran jalan, kerja-kerja perparitan dan sebarang kerja yang berkaitan.

Untuk maklum, penutupan lorong **secara berkala** di sepanjang Batu 4 ½, Jalan Ipoh akan dilanjutkan dari **2 Mac 2021 hingga 2 Jun 2021**. Tempoh masa penutupan bermula dari **10:00 malam hingga 6:00 pagi (Isnin - Jumaat) and 10:00 malam hingga 10:00 pagi (Sabtu - Ahad)** selama **3 bulan**. Pelan pengurusan lalu lintas melibatkan penutupan seperti berikut:

#### PETA 3A (Penutupan 1):

- **Jalan Ipoh (Arah KL):** Penutupan lorong kiri dan tengah dari Perodua ke Restoran Uma Rani.
- **Jalan Ipoh (Arah Kepong):** Penutupan lorong kiri dari Sri Muniswarar Temple ke Winsin Stationery.

#### PETA 3B (Penutupan 2):

- **Jalan Ipoh (Arah KL):** Penutupan lorong kanan dan tengah dari Perodua ke Restoran Uma Rani.
- **Jalan Ipoh (Arah Kepong):** Penutupan lorong kanan dari Sri Muniswarar Temple ke Winsin Stationery.

**Penutupan lorong akan dilaksanakan secara berperingkat dan satu (1) lorong boleh diguna oleh pemandu pada kedua-dua hala pada setiap masa.**

Pengguna jalan raya dinasihatkan untuk mematuhi arahan papan tanda trafik dan pengawal bendera yang bertugas. Untuk maklumat lanjut, sila rujuk peta di bawah.

### 3. CONTINUATION OF INTERMITTENT LANE CLOSURES ALONG BATU 4 ½, JALAN IPOH (KL BOUND AND KEPONG-BOUND)

<b>Date</b>	2 March 2021 – 2 June 2021
<b>Time</b>	10:00pm – 6:00am; 10:00pm – 10:00am
<b>Duration</b>	3 months
<b>Reason</b>	To facilitate loading/unloading material, utilities relocation, road curb demolition, road widening, drainage works and any other related works.

Please be advised, the **intermittent** lane closures will continue along Batu 4 ½, Jalan Ipoh from **2 March 2021 until 2 June 2021**. The closure will start from **10:00pm to 6:00am (Monday - Friday)** and **10:00pm to 10:00am (Saturday - Sunday)** for **3 months**. The traffic management plan involves the following closures:

**MAP 3A (Closure 1):**

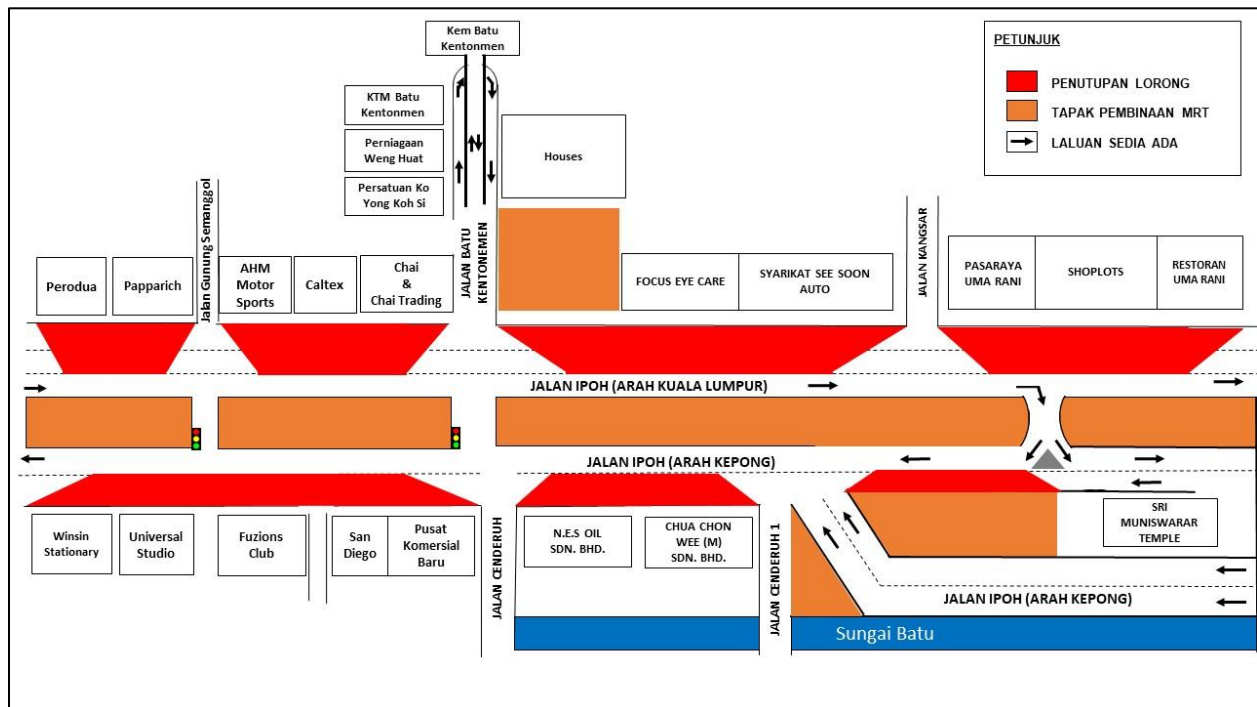
- **Jalan Ipoh (KL-bound):** Left and middle lanes closures from Perodua to Restoran Uma Rani.
- **Jalan Ipoh (Kepong-bound):** Left lane closure from Sri Muniswarar Temple to Winsin Stationery.

**MAP 3B (Closure 2)**

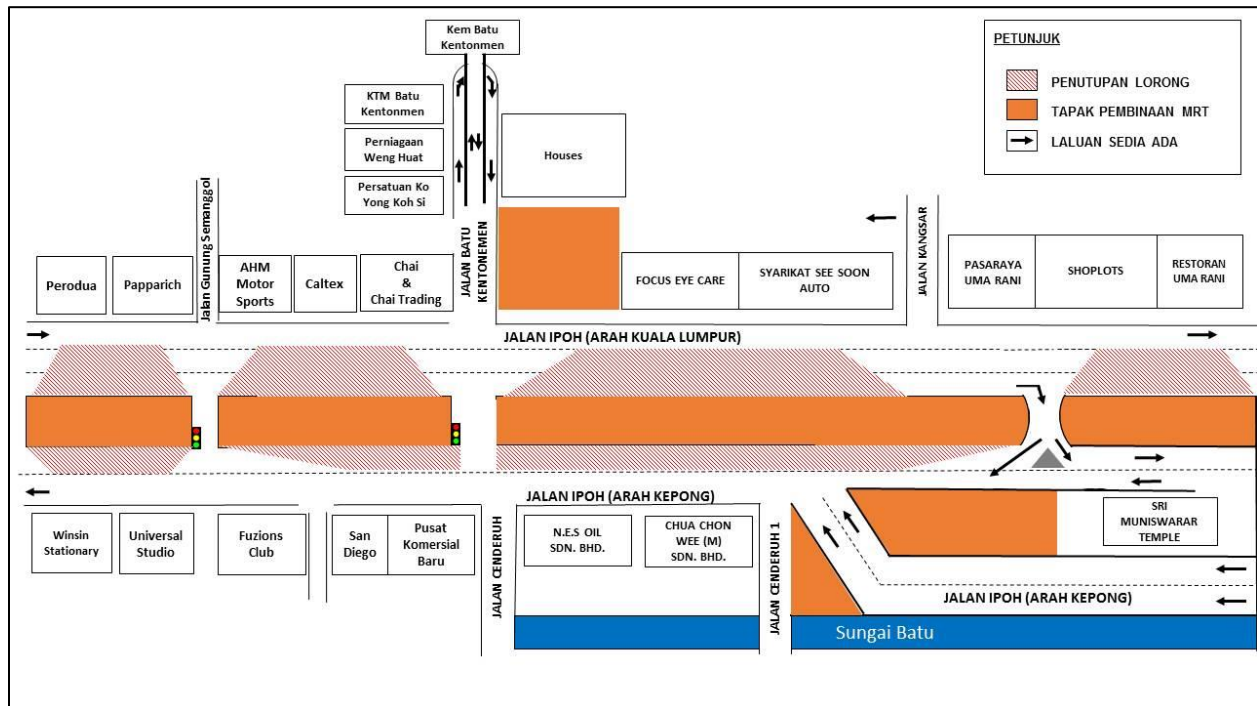
- **Jalan Ipoh (KL-bound):** Right and middle lanes closures from Perodua to Restoran Uma Rani.
- **Jalan Ipoh (Kepong-bound):** Right lane closure from Sri Muniswarar Temple to Winsin Stationery.

The closures will be implemented **intermittently** and at any one time there will be one (1) lane made available for motorists on both bounds.

Motorists are advised to follow the traffic signage and flagman during road closure. Please refer to the appended map.



**PETA 3A : LANJUTAN PENUTUPAN LORONG SECARA BERKALA DI SEPANJANG BATU 4 1/2 , JALAN IPOH (ARAH KL DAN ARAH KEPONG)**



**PETA 3B : LANJUTAN PENUTUPAN LORONG SECARA BERKALA DI SEPANJANG BATU 4 1/2 , JALAN IPOH (ARAH KL DAN ARAH KEPONG)**

#### **4. LANJUTAN PENUTUPAN LORONG SECARA BERKALA DI JALAN IPOH (ARAH KUALA LUMPUR DAN ARAH KEPONG) BERDEKATAN KOMPLEKS MUTIARA**

<b>Tarikh</b>	2 Mac 2021 – 2 Jun 2021
<b>Masa</b>	10:00 malam – 6:00 pagi; 10:00 malam – 10:00 pagi
<b>Jangka masa</b>	3 bulan
<b>Sebab</b>	Untuk kerja-kerja pemungghahan barang, pemindahan utiliti, perobohan kerb jalan, pelebaran jalan, kerja-kerja perparitan dan sebarang kerja yang berkaitan bagi pembinaan MRT.

Untuk maklum, penutupan lorong **secara berkala** di Jalan Ipoh (Arah Kuala Lumpur dan Arah Kepong) berdekatan Kompleks Mutiara akan dilanjutkan dari **2 Mac 2021 hingga 2 Jun 2021**. Tempoh masa penutupan akan bermula dari **10:00 malam hingga 6:00 pagi (Isnin hingga Jumaat) dan 10:00 malam hingga 10:00 pagi (Sabtu hingga Ahad) selama 3 bulan**. Pelan pengurusan lalu lintas melibatkan penutupan seperti berikut:

#### **PETA 4A (Penutupan 1)**

- Penutupan melibatkan lorong kiri bagi kedua-dua arah Kuala Lumpur (dari Pets Haven hingga ke simpang lampu isyarat berhampiran The Maple Condominium) dan arah Kepong (dari Batu Complex Business Centre hingga E-Garage).

#### **PETA 4B (Penutupan 2)**

- Penutupan melibatkan lorong kanan bagi kedua-dua arah Kuala Lumpur (dari Pets Haven hingga ke simpang lampu isyarat berhampiran The Maple Condominium) dan arah Kepong (dari Batu Complex Business Centre hingga E-Garage).

**Penutupan lorong akan dilaksanakan secara berkala dan satu (1) lorong boleh diguna oleh pemandu pada kedua-dua arah pada setiap masa.**

Pengguna jalan raya dinasihatkan untuk mematuhi arahan papan tanda trafik dan pengawal bendera yang bertugas. Untuk maklumat lanjut, sila rujuk peta di bawah.

.....

#### **4. CONTINUATION OF INTERMITTENT LANE CLOSURES ALONG JALAN IPOH (KUALA LUMPUR-BOUND AND KEPONG-BOUND) NEAR KOMPLEKS MUTIARA**

<b>Date</b>	2 March 2021 – 2 June 2021
<b>Time</b>	10:00pm – 6:00am ; 10:00pm – 10:00am
<b>Duration</b>	3 months
<b>Reason</b>	To facilitate loading/ unloading material, utilities relocation, road curb demolition, road widening, drainage works and other related works for MRT construction.

Please be advised, the **intermittent** lane closures along Jalan Ipoh (Kuala Lumpur-bound and Kepong-bound) near Kompleks Mutiara will continue from **2 March 2021 until 2 June 2021**. The closure will start from **10:00pm to 6:00am (Monday to Friday) and 10:00pm to 10:00am (Saturday to Sunday) for 3 months**. The traffic management plan involves the following closures:

#### **MAP 4A (Closure 1)**

- The closure will involve left lanes for both Kuala Lumpur-bound (from Pets Haven to traffic light near The Maple Condominium) and Kepong-bound (from Batu Complex Business Centre to E-Garage).

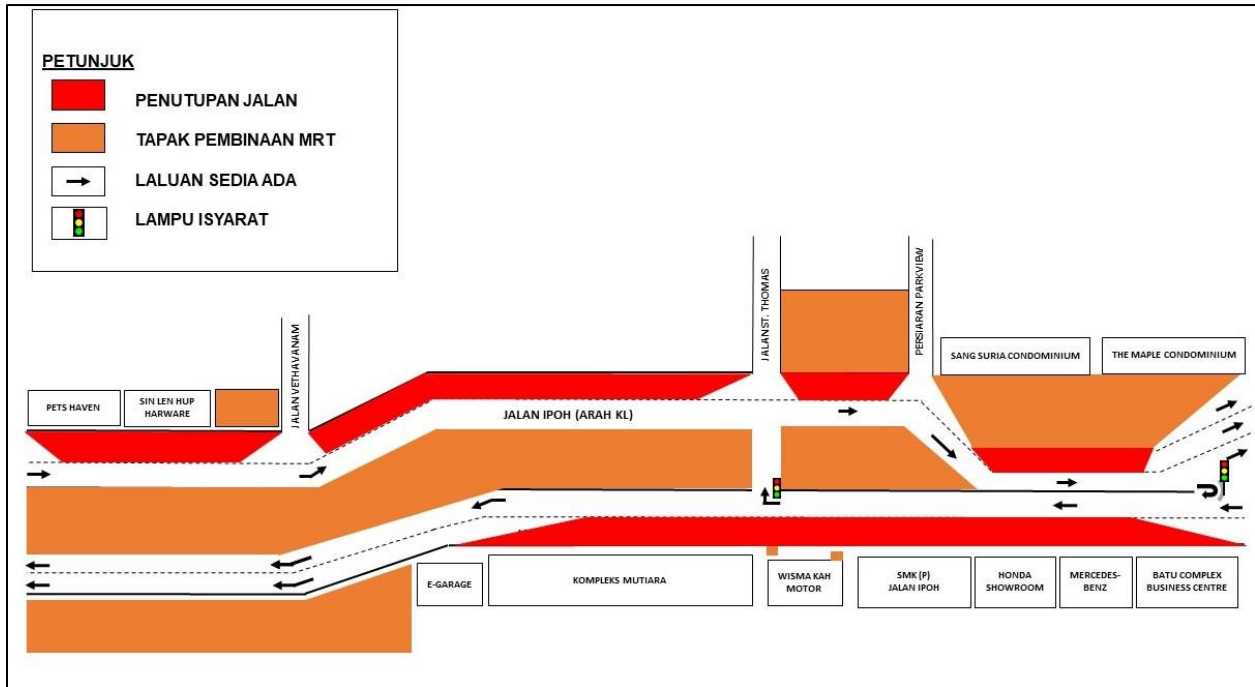
#### **MAP 4B (Closure 2)**

- The closure will involve right lanes for both Kuala Lumpur-bound (from Pets Haven to traffic light near The Maple Condominium) and Kepong-bound (from Batu Complex Business Centre to E-Garage).

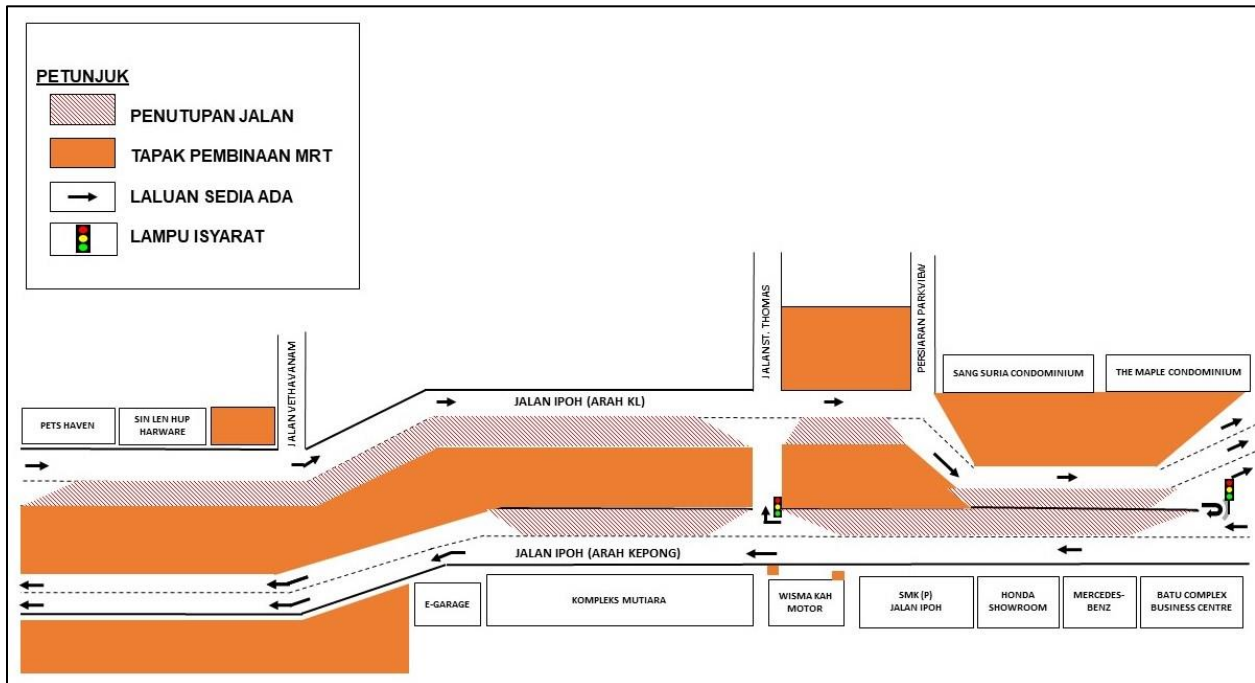
**The closures will be implemented intermittently and at any one time there will be one (1) lane made available for motorists on both bounds.**

Motorists are advised to follow the traffic signage and flagman during road closure. Please refer to the map below.





**PETA 4A : LANJUTAN PENUTUPAN LORONG SECARA BERKALA DI JALAN IPOH, BERDEKATAN KOMPLEKS MUTIARA (ARAH KL DAN ARAH KEPONG)**



**PETA 4B : LANJUTAN PENUTUPAN LORONG SECARA BERKALA DI JALAN IPOH, BERDEKATAN KOMPLEKS MUTIARA (ARAH KL DAN ARAH KEPONG)**

**For media enquiries, please contact:**

Anizam bin Ali ( <b>Item 1</b> )	Tel: +6019 293 4056	<a href="mailto:anizam.ali@wct.my">anizam.ali@wct.my</a>
Shera Choo ( <b>Item 2-4</b> )	Tel: +6012-290 1992	<a href="mailto:sherachoo@ijm.com">sherachoo@ijm.com</a>
Mohar Zainal Abidin ( <b>Item 1-4</b> )	Tel: +603 7493 3961	Mohar@mgjv-kvmrt.com.my

**MMC GAMUDA KVMRT (PDP SSP) SDN BHD (1117100-V)**  
Block A, Level 17, Menara Mustapha Kamal, PJ Trade Centre  
No 8, Jalan PJU 8/8A, Bandar Damansara Perdana, 47820 Petaling Jaya  
Selangor Darul Ehsan, Malaysia  
T: +603-7494 2222 F: +603-7727 0222 [www.mymrt.com.my](http://www.mymrt.com.my)