

**PENGUMUMAN TRAFIK
15 JANUARI 2021**

**1. PENUTUPAN LORONG SECARA BERPERINGKAT DI KEDUA-DUA ARAH DI KM307-KM309
LEBUHRAYA KL - SEREMBAN**

Tarikh	18 Januari 2021 – 06 Februari 2021
Masa	10:00 malam – 5:00 pagi
Jangka masa	20 Hari
Tujuan	Untuk membantu kerja-kerja pembinaan Jejambat Pejalan Kaki dan sebarang kerja-kerja yang berkaitan.

Untuk makluman, penutupan penuh **secara berperingkat** di kedua-dua arah di KM307-KM309 Lebuhraya KL - Seremban bermula dari **18 Januari 2021 sehingga 06 Februari 2021**. Tempoh masa untuk kerja-kerja akan bermula dari **10:00 malam - 5:00 pagi selama 20 hari**.

PERINGKAT 1 – PETA 1(A) - Semasa penutupan jalan sepanjang 2000-meter dari KM307 hingga KM309 di Lebuhraya KL-Seremban (Arah Kuala Lumpur), pengguna jalan raya boleh menggunakan tiga lorong yang diijarkan semula untuk menuju ke arah Kuala Lumpur.

PERINGKAT 2 – PETA 1(B) Semasa penutupan 3 lorong sepanjang 2000-meter dari KM307 hingga KM309 di Lebuhraya KL-Seremban (Arah Seremban), satu lorong kanan akan disediakan untuk pengguna jalan raya.

Pengguna jalan raya dinasihatkan untuk mematuhi arahan papan tanda trafik dan pengawal bendera yang bertugas. Untuk maklumat lanjut, sila rujuk peta di bawah.

**1. LANE CLOSURES BY STAGES FOR BOTH BOUNDS AT KM307-KM309 KL – SEREMBAN
HIGHWAY**

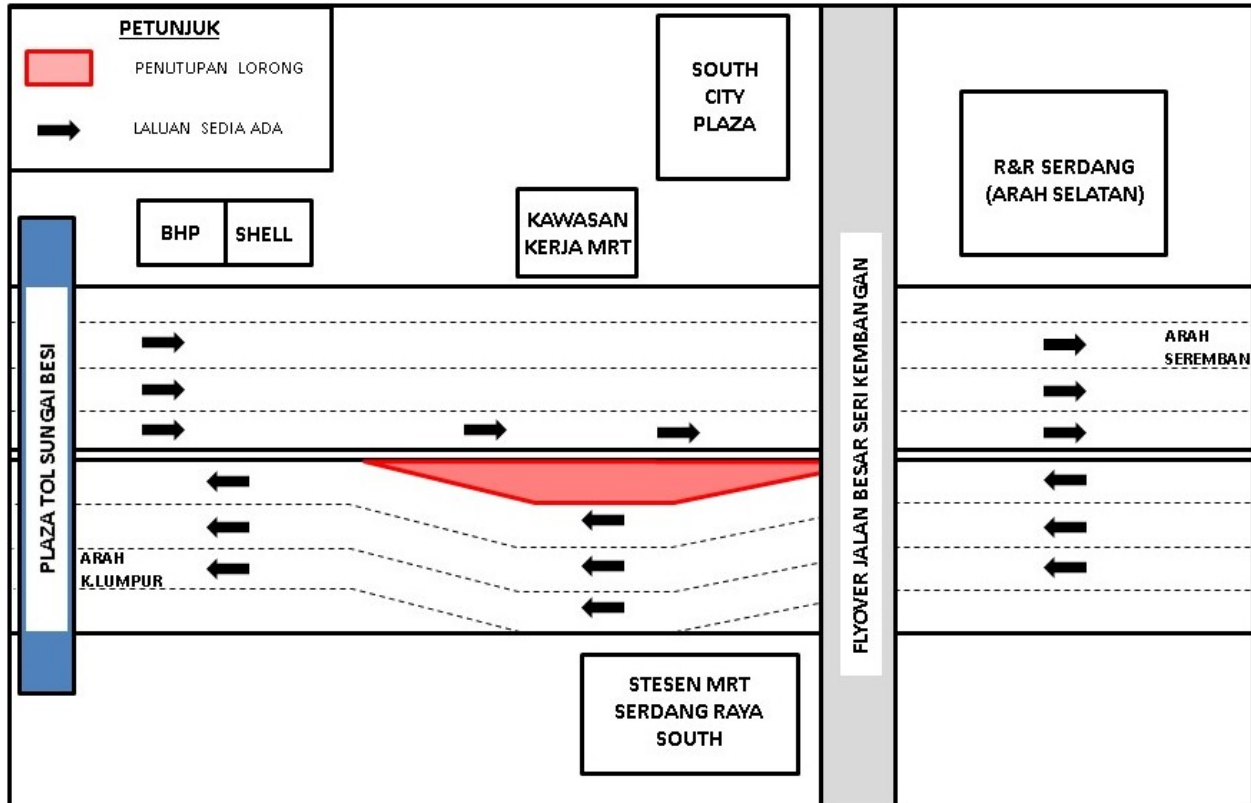
Date	18 January 2021 – 06 February 2021
Time	10:00pm – 5:00am
Duration	20 Days
Reason	To facilitate the construction of Pedestrian Overhead Bridge (POB) and any other related works.

Please be advised, the lane closures **by stages** for both bounds at KM307-KM309 KL - Seremban Highway will begin from **18 January 2021 until 06 February 2021**. Construction works will be carried out from **10:00 pm - 5:00 am over a period of 20 days**.

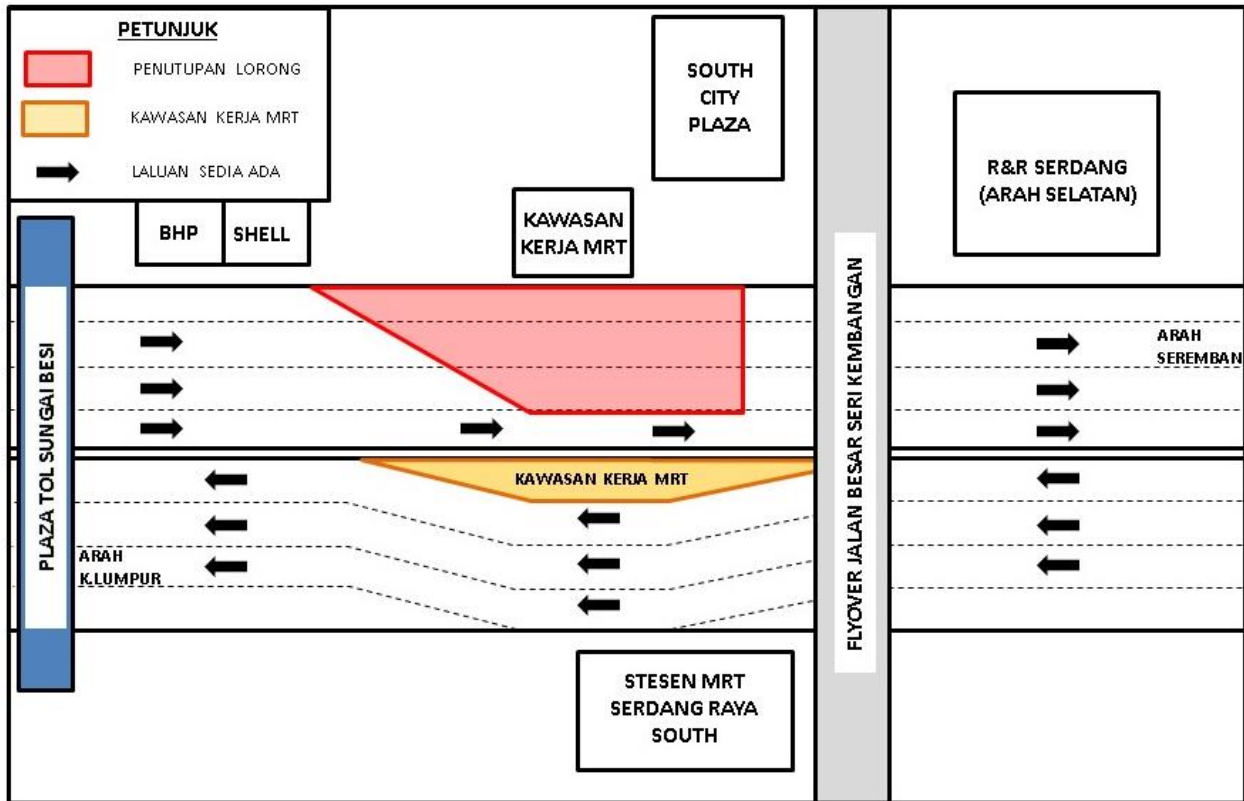
STAGE 1 – MAP 1(A) – During the closure for a stretch of 2000 meters from KM307 to KM309 at KL-Seremban Highway (Kuala Lumpur Bound), motorists may use three realigned lanes towards Kuala Lumpur.

STAGE 2 – MAP 1(B) – During the 3 lane closures for a stretch of 2000 metres from KM307 to KM309 at KL-Seremban Highway (Seremban Bound), one right lane will be made available for motorists.

Motorists are advised to follow the traffic signage and the direction of the flagmen during the activation of these road closures. For further information, please refer to the maps below.



PETA 1(A): PENUTUPAN LORONG SECARA BERPERINGKAT DI KEDUA-DUA ARAH DI KM307-KM309 LEBUHRAYA KL - SEREMBAN



PETA 1(B): PENUTUPAN LORONG SECARA BERPERINGKAT DI KEDUA-DUA ARAH DI KM307-KM309 LEBUHRAYA KL - SEREMBAN

2. LANJUTAN PENUTUPAN PENUH JALAN DAN PENGAKTIFAN LALUAN KONTRA PADA WAKTU MALAM (ARAH SRI SERDANG) SERTA PENUTUPAN JALAN SECARA BERPERINGKAT DI KEDUA-DUA ARAH DI JALAN RAYA TIGA, SERI KEMBANGAN

Tarikh	17 Januari 2021 – 16 Jun 2021
Masa	11:00 malam – 5:00 pagi
Jangka masa	6 Bulan
Tujuan	Untuk menjalankan kerja-kerja utiliti dan sebarang kerja berkaitan.

Untuk makluman, penutupan penuh jalan dan pengaktifan laluan kontra pada waktu malam (Arah Sri Serdang) serta penutupan jalan secara berperingkat di kedua-dua arah di Jalan Raya Tiga, Seri Kembangan akan dilanjutkan dari **17 Januari 2021 hingga 16 Jun 2020**. Tempoh masa untuk kerja-kerja akan bermula dari **11:00 malam – 5:00 pagi, selama 6 bulan**.

Penutupan A - Peta 2(A)

Semasa penutupan jalan sepanjang 200 meter di Jalan Raya Tiga (Arah Sri Serdang), pengguna jalan raya yang ingin ke Sri Serdang akan dilencongkan ke laluan bertentangan (Arah Seri Kembangan). Pengawal bendera akan mengawal trafik dengan menggunakan kaedah '**Berhenti dan Jalan**'.

Penutupan B - Peta 2(B)

P1 - Semasa penutupan lorong kiri sepanjang 150 meter di Jalan Raya Tiga arah Sri Serdang, dan satu lorong akan disediakan kepada pengguna jalan raya.

P2 - Semasa penutupan lorong kanan sepanjang 50 meter di Jalan Raya Tiga arah Sri Serdang, dan satu lorong akan disediakan kepada pengguna jalan raya.

P3 - Semasa penutupan lorong kanan sepanjang 50 meter di Jalan Raya Tiga arah Seri Kembangan dan satu lorong akan disediakan kepada pengguna jalan raya.

P4 - Semasa penutupan lorong kiri sepanjang 50 meter di Jalan Raya Tiga arah Seri Kembangan, dan satu lorong akan disediakan kepada pengguna jalan raya.

Pengguna jalan raya dinasihatkan untuk mematuhi arahan papan tanda trafik dan pengawal bendera bertugas. Untuk maklumat lanjut, sila rujuk peta dibawah.

2. CONTINUATION OF NIGHT FULL LANE CLOSURE AND ACTIVATION OF CONTRA FLOW (SRI SERDANG BOUND) ALSO LANE CLOSURE BY STAGES FOR BOTH BOUNDS AT JALAN RAYA TIGA, SERI KEMBANGAN

Date	17 January 2021 – 16 June 2021
Time	11:00pm - 5:00am
Duration	6 Months
Reason	To facilitate utilities works and any other related works.

Please be advised, the night full lane closure, the **activation of contra flow** (Sri Serdang bound) and lane closures **by stages** for both bounds will continue at Jalan Raya Tiga, Seri Kembangan from **17 January 2021 until 16 June 2021**. Construction works will be carried out from **11:00pm – 5:00am over a period of 6 months**.

Closure A - Map 2(A)

During this closure for a stretch of 200 meters closure along Jalan Raya Tiga (Sri Serdang bound), motorists who wish to go to Sri Serdang will be diverted to use the contra flow (Sri Kembangan bound). Flagmen will be placed to facilitate the traffic flow by using **'Stop & Go'** method.

Closure B - Map 2(B)

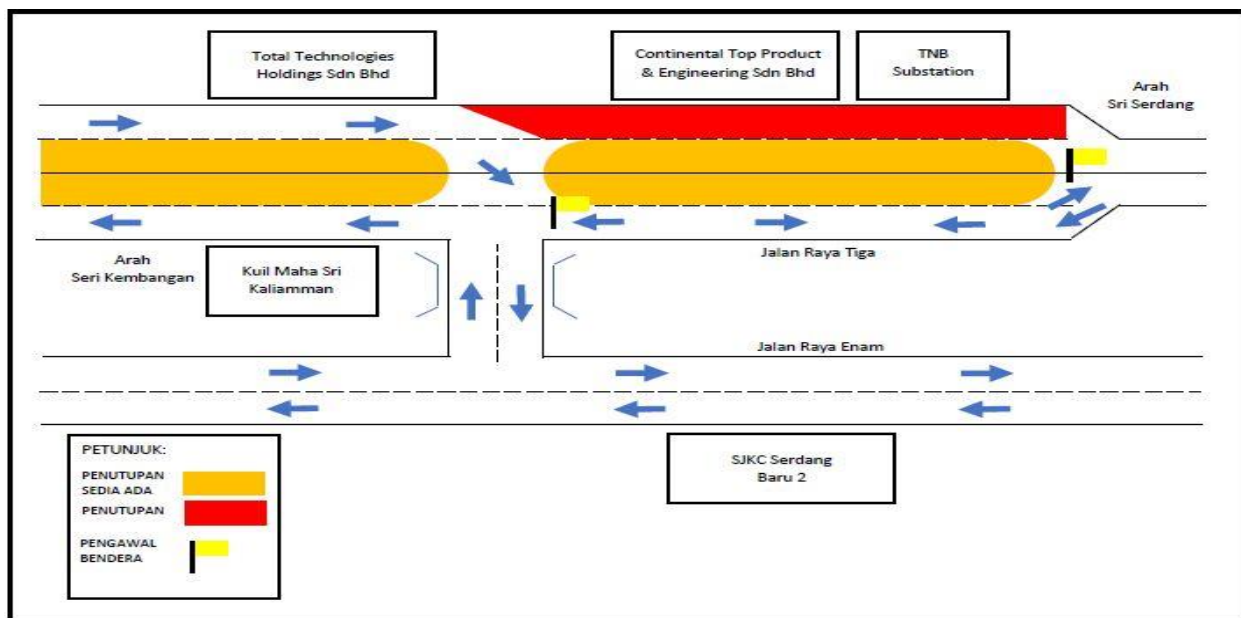
P1 - During the left lane closure for a stretch of 150 metre at Jalan Raya Tiga Sri Serdang bound, while one lane will be available for motorists.

P2 - During the right lane closure for a stretch of 50 metre at Jalan Raya Tiga Sri Serdang bound, while one lane will be available for motorists.

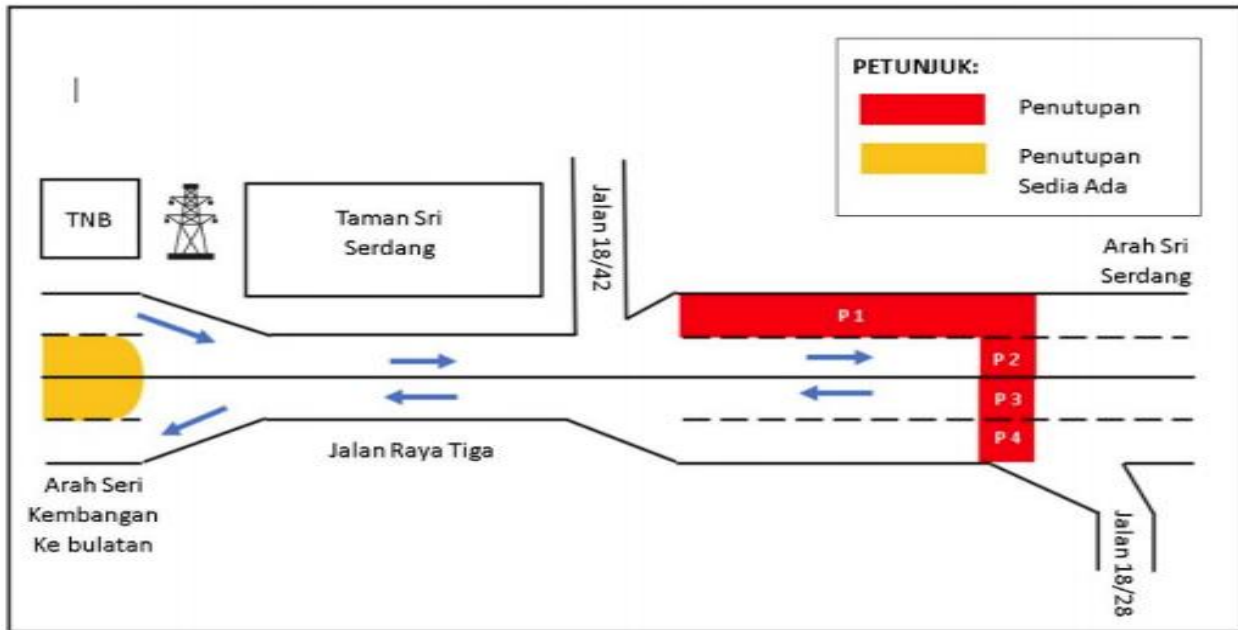
P3 - During the right lane closure for a stretch of 50 metre at Jalan Raya Tiga Seri Kembangan bound, while one lane will be available for motorists.

P4 - During the left lane closure for a stretch of 50 metre at Jalan Raya Tiga Seri Kembangan bound, while one lane will be available for motorists.

Motorists are advised to follow the traffic signage and the direction of the flagmen during the activation of these road closures. For further information, please refer to the maps below.



PETA 2(A): LANJUTAN PENUTUPAN PENUH JALAN DAN PENGAKTIFAN LALUAN KONTRA PADA WAKTU MALAM (ARAH SRI SERDANG) SERTA PENUTUPAN JALAN SECARA BERPERINGKAT DI KEDUA-DUA ARAH DI JALAN RAYA TIGA, SERI KEMBANGAN



PETA 2(B): LANJUTAN PENUTUPAN PENUH JALAN DAN PENGAKTIFAN LALUAN KONTRA PADA WAKTU MALAM (ARAH SRI SERDANG) SERTA PENUTUPAN JALAN SECARA BERPERINGKAT DI KEDUA-DUA ARAH DI JALAN RAYA TIGA, SERI KEMBANGAN

3. LANJUTAN PENUTUPAN LORONG DAN SUSUR MASUK JALAN KEPONG GARDEN (ARAH PEKAN KEPONG), DESA JAYA KEPONG

Tarikh	19 Januari 2021 – 17 Mei 2021
Masa	24 jam
Jangka masa	4 bulan
Sebab	Bagi tujuan kerja-kerja pembinaan infrastruktur dan sebarang kerja berkaitan

Untuk makluman, penutupan penuh susur masuk Jalan Kepong Garden (dari Selayang menuju Pekan Kepong) dan penutupan lorong di Jalan Kepong-Selayang (Arah Pekan Kepong) **secara berperingkat** akan dilanjutkan dari **19 Januari 2021 sehingga 17 Mei 2021**. Kerja-kerja pembinaan akan dilaksanakan selama **24 jam, selama 4 bulan**. Pelan pengurusan trafik adalah seperti berikut:

PENUTUPAN A

Semasa penutupan penuh susur Jalan Kepong Garden (from Selayang towards Pekan Kepong) sejauh 150 meter, **pendamu dari Selayang menuju Pekan Kepong** dikehendaki untuk belok ke kiri di persimpangan lampu isyarat untuk menuju ke Pekan Kepong (seperti yang ditunjukkan oleh anak panah **BIRU** dalam peta).

PENUTUPAN B

Semasa penutupan satu lorong di Jalan Kepong-Selayang sejauh 100 meter, **pendamu dari Sungai Buloh/Jalan Kepong Garden yang ingin menuju ke Pekan Kepong** boleh menggunakan satu lorong yang sedia ada di laluan berikut.

Penutupan A dan B akan dilaksanakan secara berperingkat.

Pengguna jalan raya dinasihatkan untuk mematuhi arahan papan tanda trafik serta Pengawal Bendera yang bertugas. Untuk maklumat lanjut, sila rujuk peta di bawah.

3. CONTINUATION OF LANE CLOSURE & SLIP ROAD CLOSURE OF JALAN KEPONG GARDEN (PEKAN KEPONG-BOUND), DESA JAYA KEPONG

Date	19 January 2021 – 17 May 2021
Time	24 hours
Duration	4 months
Reason	To facilitate the infrastructure works and any other related works

Please be advised, the slip road closure at Jalan Kepong Garden (from Selayang towards Pekan Kepong) and lane closure at Jalan Kepong-Selayang (Pekan Kepong-bound) will continue **by stages** from **19 January 2021 until 17 May 2021**. The construction works will be carried out for a **24-hour period over 4 months**. The traffic management plans are as below:

CLOSURE A

During the full slip road closure for a stretch of 150 metres at Jalan Kepong Garden (from Selayang towards Pekan Kepong), **motorists from Selayang heading towards Pekan Kepong**

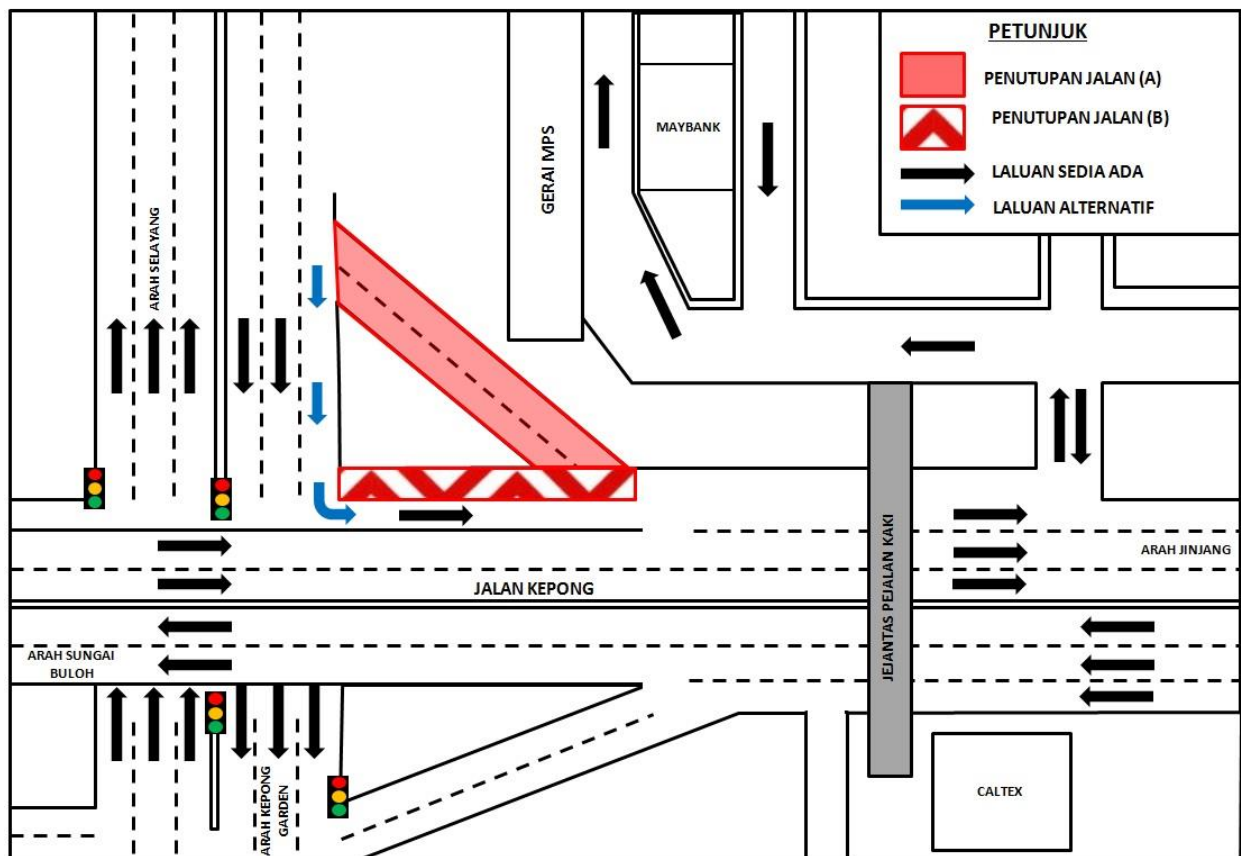
need to turn left at the traffic light junction of Jalan Kepong Garden (as indicated by the **BLUE** arrows in the appended map).

CLOSURE B

During the one lane closure for a stretch of 100 metres along Jalan Kepong-Selayang, **motorists from Sungai Buloh/Jalan Kepong Garden heading towards Pekan Kepong** may use the remaining one lane.

Closure A, and B will be conducted by stages.

Motorists are advised to follow traffic signage and the direction of flagmen during the activation of these road closures. For further information, please refer to the map below.



PETA 3: LANJUTAN PENUTUPAN LORONG DAN SUSUR MASUK JALAN KEPONG GARDEN (ARAH PEKAN KEPONG)

For media enquiries, please contact:

Juliana Johari Tan (Item 1-2)	Tel: +019 - 355 8322	juliana@gadang.com.my
Dzul Shuhada (Item 3)	Tel: +6014 937 6841	dzul@azrb.com
Mohar Zainal Abidin (Item 1-3)	Tel: +603 7493 3961	Mohar@mgjv-kvmrt.com.my

MMC GAMUDA KVMRT (PDP SSP) SDN BHD (1117100-V)
Block A, Level 17, Menara Mustapha Kamal, PJ Trade Centre
No 8, Jalan PJU 8/8A, Bandar Damansara Perdana, 47820 Petaling Jaya
Selangor Darul Ehsan, Malaysia
T: +603-7494 2222 F: +603-7727 0222 www.mymrt.com.my