

**PENGUMUMAN TRAFIK  
30 DISEMBER 2020**

**1. LANJUTAN PENUTUPAN LORONG DARI KM47 HINGGA KM52 DI SEPANJANG JALAN KUALA SELANGOR (ARAH SUNGAI BULOH DAN ARAH KEPONG)**

<b>Tarikh</b>	01 Januari 2021 – 31 Mac 2021
<b>Masa</b>	10:00 malam – 6:00 pagi; 10.00 mlm - 8.00 pagi
<b>Jangka masa</b>	3 bulan
<b>Tujuan</b>	Untuk kerja-kerja menaik taraf pembinaan jalan dan sebarang kerja yang berkaitan.

Untuk makluman, penutupan satu lorong **secara berkala dan berperingkat** di sepanjang Jalan Kuala Selangor (Arah Sungai Buloh dan Arah Kepong) akan dilanjutkan dari **01 Januari 2021 sehingga 31 March 2021**. Berikut adalah jadual masa penutupan:

- **Ahad hingga Khamis (10:00 malam – 6:00 pagi)**
- **Jumaat, Sabtu dan Cuti Umum (10:00 malam – 8:00 pagi)**

Pelan Pengurusan Trafik adalah seperti berikut:

**Penutupan A:** Penutupan lorong paling kiri sepanjang 500 meter di sepanjang Jalan Kuala Selangor (Arah Sungai Buloh).

**Penutupan B:** Penutupan lorong paling kanan sepanjang 500 meter di sepanjang Jalan Kuala Selangor (Arah Sungai Buloh dan Arah Kepong).

**Penutupan C:** Penutupan lorong paling kiri sepanjang 500 meter di sepanjang Jalan Kuala Selangor (Arah Kepong).

Penutupan lorong ini adalah **secara berkala dan berperingkat** dan dua lorong akan dibuka pada setiap masa untuk pengguna jalan.

Pengguna jalan raya dinasihatkan untuk mematuhi arahan papan tanda trafik dan pengawal bendera yang bertugas. Untuk maklumat lanjut, sila rujuk peta di bawah.

## 1. CONTINUATION OF LANE CLOSURES FROM KM47 TO KM52 ALONG JALAN KUALA SELANGOR (SUNGAI BULOH-BOUND AND KEPONG-BOUND)

<b>Date</b>	01 January 2021 – 31 March 2021
<b>Time</b>	10:00pm – 6:00am; 10:00pm – 8:00am
<b>Duration</b>	3 months
<b>Reason</b>	To facilitate the upgrading of road works and any other related works.

Please be advised, the **intermittent** one lane closure **by stages** will continue along Jalan Kuala Selangor (Sungai Buloh-bound and Kepong-bound) from **01 January 2021 until 31 March 2021**. Construction works will be carried out as per the following time:

- **Sunday to Thursday (10:00pm – 6:00am)**
- **Friday, Saturday and Public Holidays (10:00pm – 8:00am)**

The traffic management plans are as below:

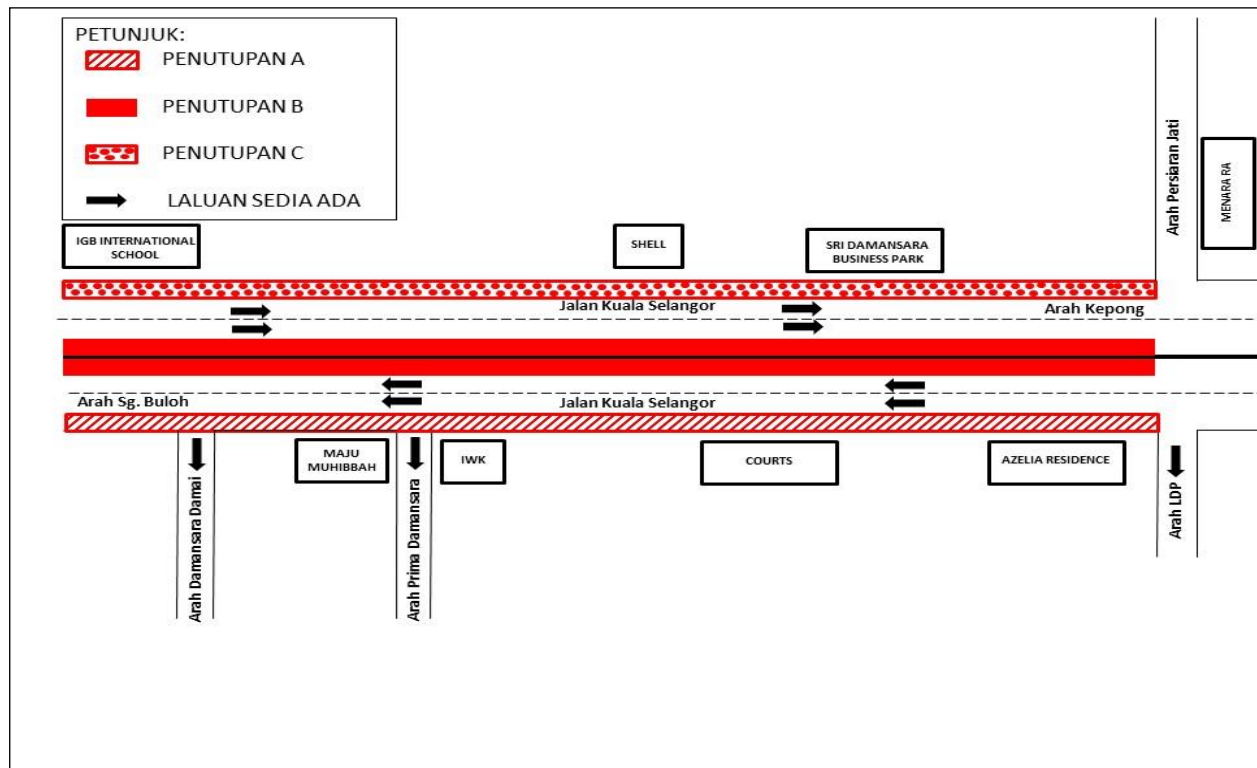
**Closure A:** Left-most lane closure for a stretch of 500 metres along Jalan Kuala Selangor (Sungai Buloh-bound).

**Closure B:** Right-most lane closure for a stretch of 500 metres along Jalan Kuala Selangor (Sungai Buloh-bound and Kepong-bound).

**Closure C:** Left-most lane closure for a stretch of 500 metres along Jalan Kuala Selangor (Kepong-bound).

These closures will be conducted **in stages** and at any one time there will be two lanes made available for motorists on both bounds.

Motorists are advised to follow the traffic signage and the direction of the flagmen during the activation of these road closures. For further information, please refer to the map below.



**PETA 1: LANJUTAN PENUTUPAN LORONG DARI KM47 HINGGA KM52 DI SEPANJANG JALAN KUALA SELANGOR (ARAH SUNGAI BULOH DAN ARAH KEPONG)**

**2. LANJUTAN PENUTUPAN JALAN SECARA BERKALA DI SEPANJANG PERSIARAN ALPINIA DAN PERSIARAN SIERRA UTAMA, BANDAR SIERRA 16.**

<b>Tarikh</b>	01 Januari 2021 – 28 Februari 2021
<b>Masa</b>	10:00 pagi – 4:00 petang, 10:00 malam – 6:00 pagi
<b>Jangka masa</b>	3 bulan
<b>Tujuan</b>	Untuk kerja-kerja penyelenggaraan dan membaik pulih jalan serta sebarang kerja berkaitan.

Untuk makluman, penutupan jalan secara **berkala** di sepanjang Persiaran Alpinia dan Persiaran Sierra Utama (kedua-dua arah) akan dilanjutkan dari **01 Januari 2021 sehingga 28 Februari 2021**. Tempoh masa untuk kerja-kerja akan bermula dari **10.00 pagi – 4.00 petang dan 10.00 malam – 6.00 pagi, selama 3 bulan**. Pelan pengurusan trafik adalah seperti berikut:

**Penutupan A – Peta 2(A):** Semasa penutupan sepanjang 200 meter di lorong paling kiri bagi kedua-dua arah. Penutupan ini akan dilaksanakan untuk salah satu arah pada satu masa manakala, satu lorong akan disediakan kepada pengguna jalan raya bagi kedua-dua arah.

**Penutupan B – Peta 2(B):** Semasa penutupan sepanjang 200 meter di lorong paling kanan bagi kedua-dua arah. Penutupan ini akan dilaksanakan untuk salah satu arah pada satu masa manakala, satu lorong akan disediakan kepada pengguna jalan raya bagi kedua-dua arah.

Pengguna jalan raya dinasihatkan untuk mematuhi arahan papan tanda trafik dan pengawal bendera yang bertugas. Untuk maklumat lanjut, sila rujuk peta di bawah.

**2. CONTINUATION OF INTERMITTENT LANE CLOSURES ALONG PERSIARAN ALPINIA AND PERSIARAN SIERRA UTAMA, BANDAR 16 SIERRA.**

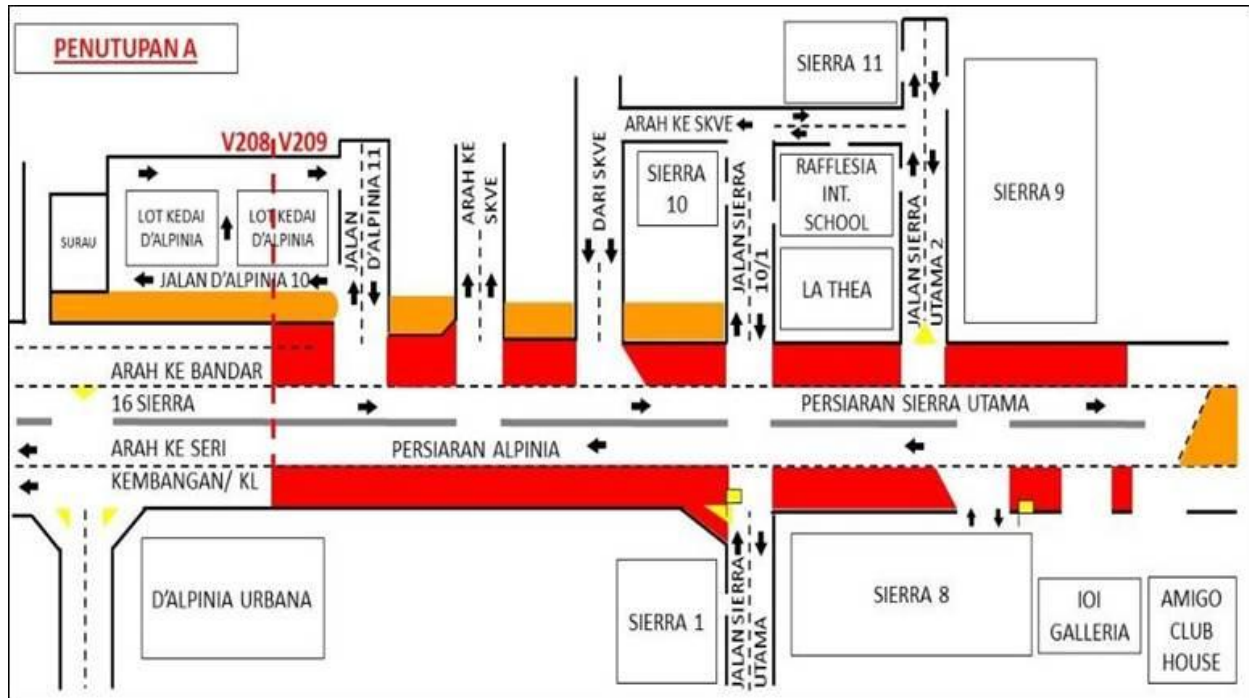
<b>Date</b>	01 January 2021 – 28 February 2021
<b>Time</b>	10:00 am – 4:00 pm, 10:00 pm – 6:00 am
<b>Duration</b>	2 months
<b>Reason</b>	To facilitate the reinstatement and maintenance of road work and any other related works.

Please be advised, the **intermittent** lane closures will continue along Persiaran Alpinia and Persiaran Sierra Utama (both bounds) from **01 January 2021 until 28 February 2021**. Construction works will be carried out from **10.00 am – 4.00 pm and 10.00 pm – 6.00 am over a period 2 months**. The traffic management plans are as below:

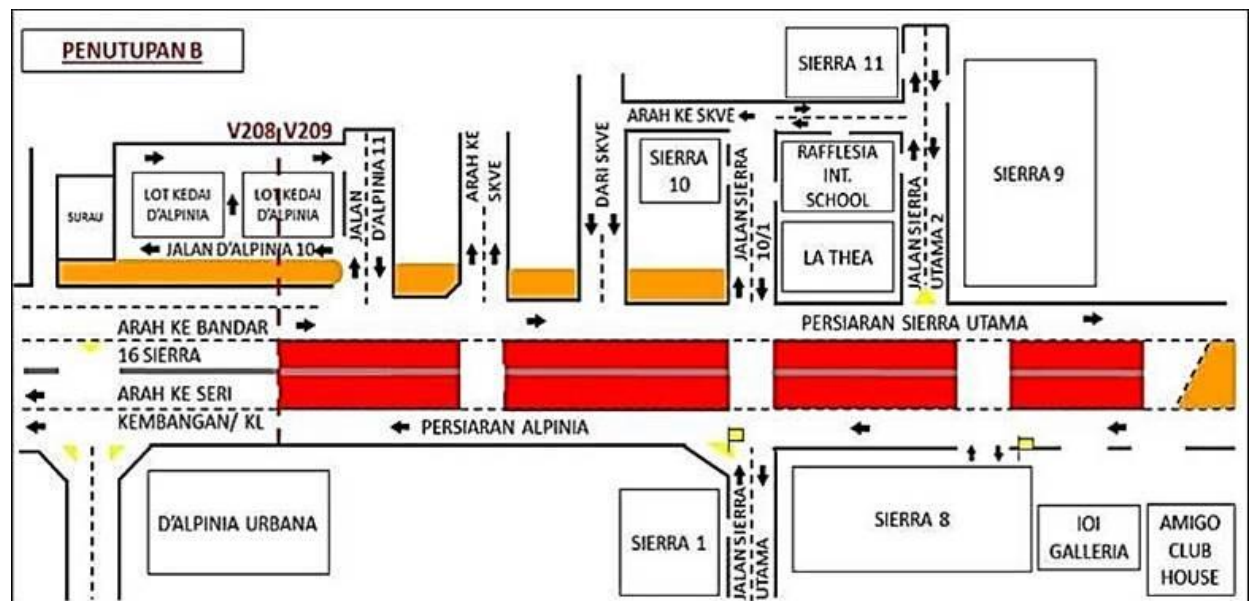
**Closure A – Map 2(A):** During the left most lane closure for a stretch of 200 metres on either bound and at any one time there will be one lane made available for motorists.

**Closure B - MAP 2(B):** During the right lane closure for a stretch of 200 metres on either bound and at any one time there will be one lane made available for motorists.

Motorists are advised to follow the traffic signage and the direction of the flagmen during the activation of these road closures. For further information, please refer to the maps below.



**PETA 2(A) LANJUTAN PENUTUPAN JALAN SECARA BERKALA DI SEPANJANG PERSIARAN ALPINIA DAN PERSIARAN SIERRA UTAMA, BANDAR SIERRA 16**



**PETA 2(B) LANJUTAN PENUTUPAN JALAN SECARA BERKALA DI SEPANJANG PERSIARAN ALPINIA DAN PERSIARAN SIERRA UTAMA, BANDAR SIERRA 16**

### 3. LANJUTAN PENUTUPAN JALAN SECARA BERKALA DI PERSIARAN APEC (ARAH CYBERJAYA DAN PUCHONG).

<b>Tarikh</b>	01 Januari 2021 – 31 Mac 2021
<b>Masa</b>	10:00 pagi – 4:00 petang, 10:00 malam – 6:00 pagi
<b>Jangka masa</b>	3 bulan
<b>Tujuan</b>	Untuk kerja-kerja penyelenggaraan dan membaik pulih jalan serta sebarang kerja berkaitan.

Untuk makluman, penutupan jalan secara **berkala** di sepanjang Persiaran APEC (kedua-dua arah) akan dilanjutkan dari **01 Januari 2021 sehingga 31 Mac 2021**. Tempoh masa untuk kerja-kerja akan bermula dari **10.00 pagi - 4.00 petang dan 10.00 malam - 6.00 pagi, selama 3 bulan**. Pelan pengurusan trafik adalah seperti berikut:

**Penutupan A:** Semasa penutupan sepanjang 800-meter di lorong paling kiri (Arah Cyberjaya) dan satu lorong akan disediakan kepada pengguna jalan raya.

**Penutupan B:** Semasa penutupan sepanjang 200-meter di lorong paling kanan di kedua-dua arah. Penutupan ini akan dilaksanakan untuk salah satu arah pada satu masa manakala satu lorong akan disediakan kepada pengguna jalan raya bagi kedua-dua arah.

**Penutupan C:** Semasa penutupan sepanjang 300-meter di lorong paling kiri (Arah Puchong) dan satu lorong akan disediakan kepada pengguna jalan raya.

Pengguna jalan raya dinasihatkan untuk mematuhi arahan papan tanda trafik dan pengawal bendera yang bertugas. Untuk maklumat lanjut, sila rujuk peta di bawah.

.....

### 3. CONTINUATION OF INTERMITTENT LANE CLOSURES ALONG PERSIARAN APEC (CYBERJAYA AND PUCHONG BOUND).

<b>Date</b>	01 January 2021 – 31 March 2021
<b>Time</b>	10:00 am – 4:00 pm, 10:00 pm – 6:00 am
<b>Duration</b>	3 months
<b>Reason</b>	To facilitate the reinstatement and maintenance of the road works and any other related works.

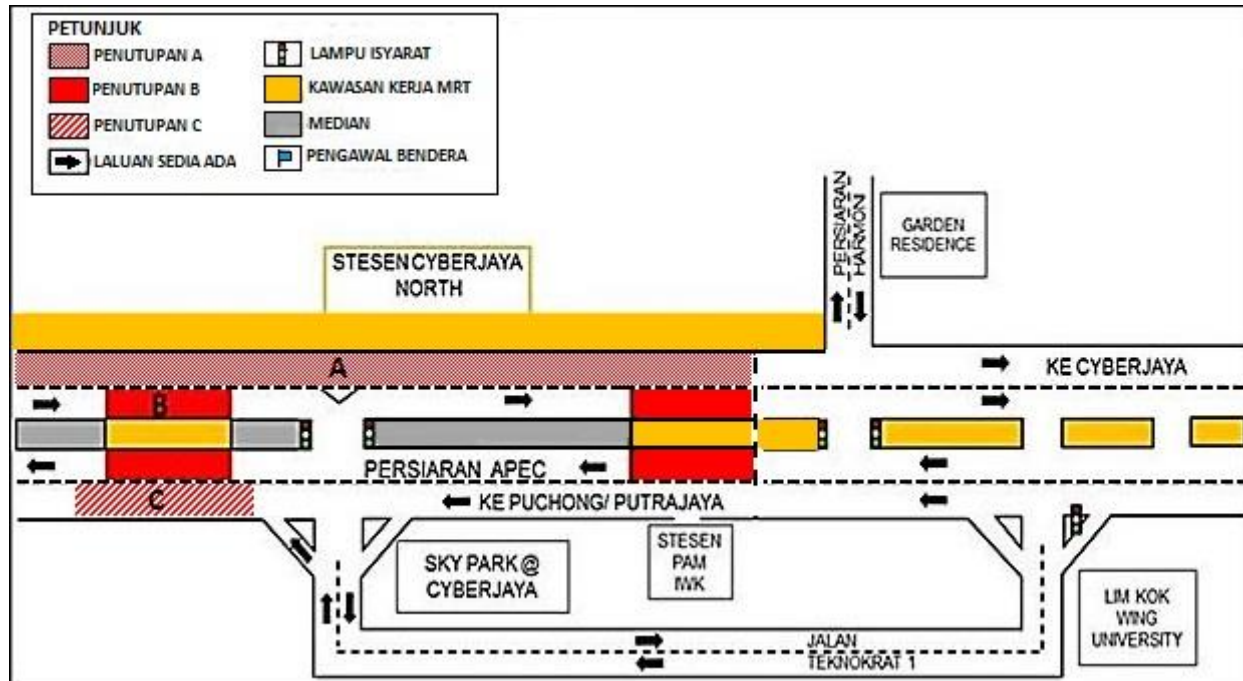
Please be advised, the **intermittent** lane closures will continue along Persiaran APEC (both bounds) from **01 January 2021 until 31 March 2021**. Construction works will be carried out from **10.00 am - 4.00 pm and 10.00 pm - 6.00 am over a period of 3 months**. Traffic management plans are as below:

**Closure A:** During the left lane closure for a stretch of 800 metres (Cyberjaya bound), while one lane will be made available for motorists.

**Closure B:** During the right lane closure for a stretch of 200 metres on either bound and at any one time will be one lane made available for motorists.

**Closure C:** During the left lane closure for a stretch of 800 metres (Puchong bound). Motorists may use the remaining open lane.

Motorists are advised to follow the traffic signage and the direction of the flagmen during the activation of these road closures. For further information, please refer to the map below.



**PETA 3: LANJUTAN PENUTUPAN JALAN SECARA BERKALA DI SEPANJANG PERSIARAN APEC (ARAH CYBERJAYA DAN ARAH PUCHONG)**

**For media enquiries, please contact:**

- |                                |                     |                          |
|--------------------------------|---------------------|--------------------------|
| Mohd Sofie Hassan (Item 1)     | Tel: +6019 228 3004 | sofie@sunway.com.my      |
| Adeline De Cruz (Item 2-3)     | Tel: +6012-217 2017 | adeline@acroworks.com.my |
| Mohar Zainal Abidin (Item 1-3) | Tel: +603 7493 3961 | Mohar@mgjv-kvmrt.com.my  |

**MMC GAMUDA KVMRT (PDP SSP) SDN BHD (1117100-V)**  
 Block A, Level 17, Menara Mustapha Kamal, PJ Trade Centre  
 No 8, Jalan PJU 8/8A, Bandar Damansara Perdana, 47820 Petaling Jaya  
 Selangor Darul Ehsan, Malaysia  
 T: +603-7494 2222 F: +603-7727 0222 [www.mymrt.com.my](http://www.mymrt.com.my)