

**PENGUMUMAN TRAFIK
16 NOVEMBER 2020**

1. LANJUTAN PENUTUPAN LORONG SECARA BERKALA DI SEPANJANG JALAN PERSIARAN INDUSTRI (ARAH KEPONG)

Tarikh	17 November 2020 - 31 Disember 2020
Masa	10.00 malam – 6.00 pagi
Jangka masa	45 hari
Tujuan	Untuk kerja-kerja pembinaan jalan, pengalihan utiliti dan sebarang kerja berkaitan.

Untuk makluman, penutupan satu lorong secara **berkala** di sepanjang Jalan Persiaran Industri (Arah Kepong) akan dilanjutkan dari **17 November 2020 sehingga 31 Disember 2020**. Tempoh masa untuk kerja-kerja akan bermula dari **10.00 malam – 6.00 pagi, selama 45 hari**.

Semasa penutupan lorong setiap 100 meter, pemandu yang menggunakan Persiaran Industri akan dilencongkan ke lorong bertentangan yang akan dikawal oleh pengawal bendera dengan menggunakan kaedah "**BERHENTI**" dan "**JALAN**" (seperti yang ditunjukkan oleh anak panah **UNGU** dalam peta).

Pengguna jalan raya dinasihatkan untuk mematuhi arahan papan tanda trafik dan pengawal bendera yang bertugas. Untuk maklumat lanjut, sila rujuk peta di bawah.

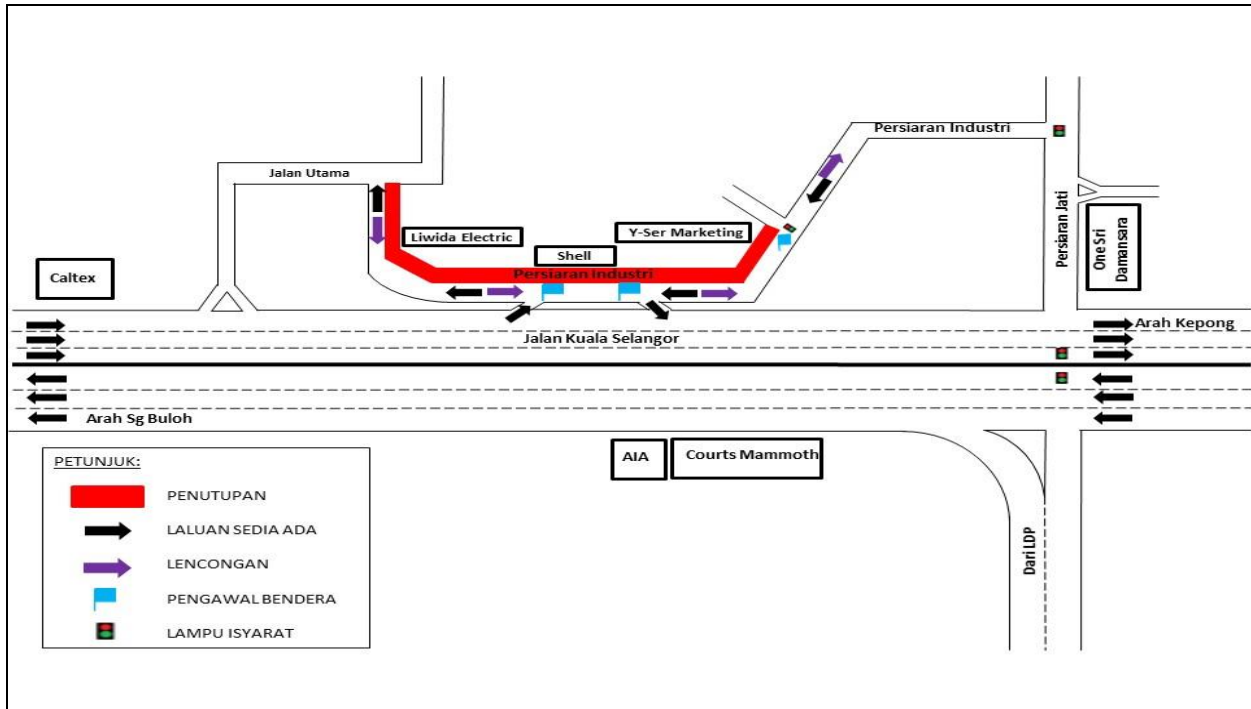
1. CONTINUATION OF INTERMITTENT LANE CLOSURE ALONG JALAN PERSIARAN INDUSTRI (KEPONG-BOUND)

Date	17 November 2020 - 31 December 2020
Time	10.00 pm – 6.00 am
Duration	45 days
Reason	To facilitate the upgrading road works, utilities relocation and any other related works.

Please be advised that the **intermittent** one lane closure will continue along Jalan Persiaran Industri (Kepong-bound) from **17 November 2020 until 31 December 2020**. Construction works will be carried out from **10.00 pm - 6.00 am over 45 days**.

During the lane closure for a stretch of 100 metres, motorists using Persiaran Industri will be diverted to the use opposite lane and flagmen will be placed to facilitate the traffic flow using "**STOP**" and "**GO**" method at both ends (as indicated by the **PURPLE** arrows in the appended map).

Motorists are advised to follow the traffic signage and the direction of the flagmen during the activation of the road closure. For further information, please refer to the map below.



PETA 1: LANJUTAN PENUTUPAN LORONG SECARA BERKALA DI SEPANJANG JALAN PERSIARAN INDUSTRI (ARAH KEPONG)

2. LANJUTAN PENUTUPAN LORONG SECARA BERKALA DI SEPANJANG JALAN PJU 10/9 DAN JALAN PJU 10/9A, PRIMA DAMANSARA

Tarikh	17 November 2020 - 31 Disember 2020
Masa	10:00 malam – 6:00 pagi
Jangka masa	45 hari
Sebab	Untuk kerja-kerja pengalihan utiliti, pembinaan jalan dan sebarang kerja berkaitan

Untuk makluman, penutupan jalan **secara berkala dan berperingkat** di Jalan PJU 10/9 dan Jalan PJU 10/9A (Kedua-dua Arah), Prima Damansara akan bermula dari **17 November 2020 sehingga 31 Disember 2020**. Tempoh masa untuk kerja-kerja akan bermula dari **10.00 malam - 6.00 pagi selama 45 hari**.

Semasa penutupan satu lorong sepanjang 200-meter, pengguna jalan raya akan dilencongkan ke arah bertentangan dan pengawal bendera akan mengawal trafik menggunakan kaedah **“BERHENTI”** dan **“JALAN”** di kedua-dua arah.

Pengguna jalan raya dinasihatkan untuk mematuhi arahan papan tanda trafik dan pengawal bendera yang bertugas. Untuk maklumat lanjut, sila rujuk peta di bawah.

.....

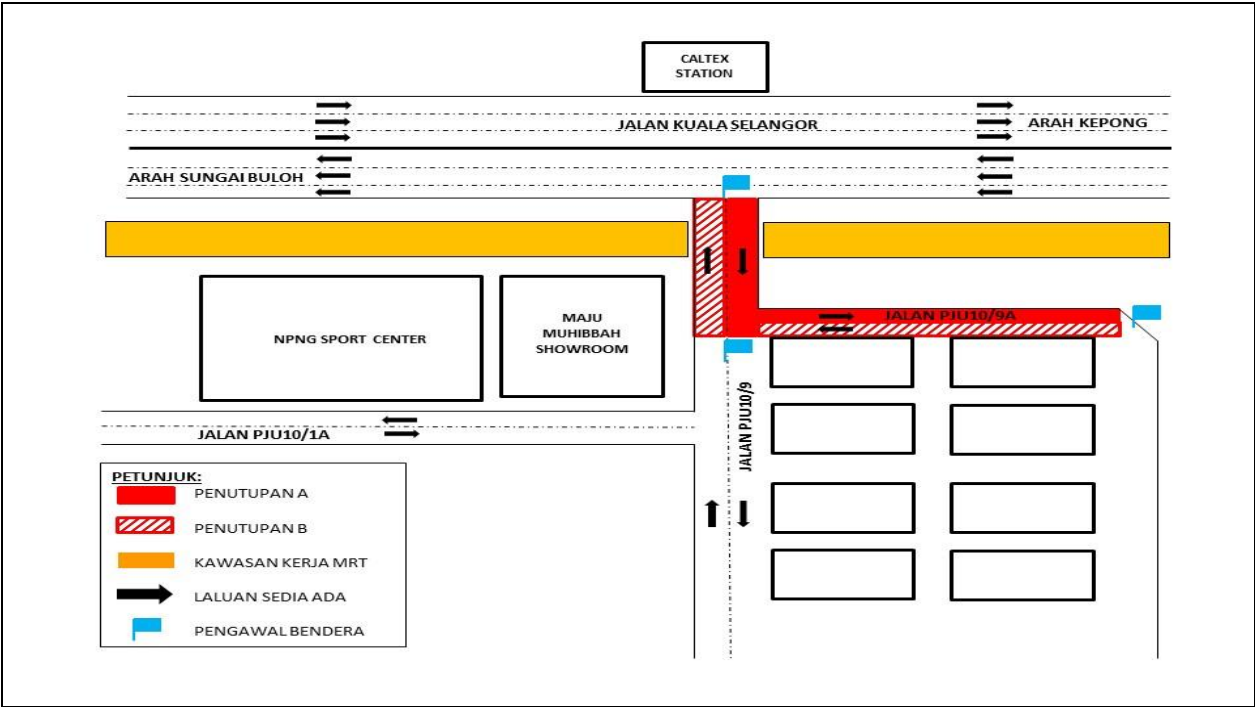
2. CONTINUATION OF INTERMITTENT LANE CLOSURES ALONG JALAN PJU 10/9 AND JALAN PJU 10/9A, PRIMA DAMANSARA

Date	17 November 2020 - 31 December 2020
Time	10:00pm – 6:00am
Duration	45 days
Reason	To facilitate the utilities relocation, upgrading roadworks and any other related works.

Please be advised that the **intermittent** lane closures will continue **by stages** along Jalan PJU 10/9 and Jalan PJU 10/9A (both bounds), Prima Damansara from **17 November 2020 until 31 December 2020**. Construction works will be carried out from **10.00 pm - 6.00 am over 45 days**.

During the lane closures for a stretch of 200 metres, motorists will be diverted to use the opposite lane and flagmen will be placed to facilitate the traffic flow using the **“STOP”** and **“GO”** method at both ends.

Motorists are advised to follow the traffic signage and the direction of the flagmen during the activation of these road closures. For further information, please refer to the maps below.



PETA 2: LANJUTAN PENUTUPAN LORONG SECARA BERKALA DI SEPANJANG JALAN PJU 10/9 DAN JALAN PJU 10/9A, PRIMA DAMANSARA

3. LANJUTAN PENUTUPAN LORONG SECARA BERKALA DI AKSES MASUK DAN KELUAR SEPANJANG JALAN PJU 10/1, DAMANSARA DAMAI

Tarikh	17 November 2020 - 31 Disember 2020
Masa	10:00 malam – 6:00 pagi
Jangka masa	45 hari
Sebab	Untuk kerja-kerja pembinaan jalan dan sebarang kerja berkaitan

Untuk makluman, penutupan lorong **secara berkala dan berperingkat** di akses masuk dan keluar sepanjang Jalan PJU 10/1, Damansara Damai akan dilanjutkan dari **17 November 2020 sehingga 31 Disember 2020**. Tempoh masa untuk kerja-kerja akan bermula dari **10:00 malam – 6:00 pagi, selama 45 hari**. Pelan pengurusan trafik adalah seperti berikut:

Penutupan A: Penutupan lorong kiri sepanjang 100 meter di sepanjang Jalan PJU 10/1, Damansara Damai.

Penutupan B: Penutupan lorong kanan sepanjang 100 meter di sepanjang Jalan PJU 10/1, Damansara Damai.

Penutupan A & B akan dilakukan secara berkala dan berperingkat dan satu lorong akan disediakan kepada pengguna jalan raya pada setiap masa bagi kedua-dua arah.

Pengguna jalan raya dinasihatkan untuk mematuhi arahan papan tanda trafik dan pengawal bendera yang bertugas. Untuk maklumat lanjut, sila rujuk peta di bawah.

3. CONTINUATION OF INTERMITTENT LANE CLOSURES AT ACCESS IN AND OUT OF JALAN PJU 10/1, DAMANSARA DAMAI

Date	17 November 2020 - 31 December 2020
Time	10:00pm – 6:00am
Duration	45 days
Reason	To facilitate the upgrading roadworks and any other related works.

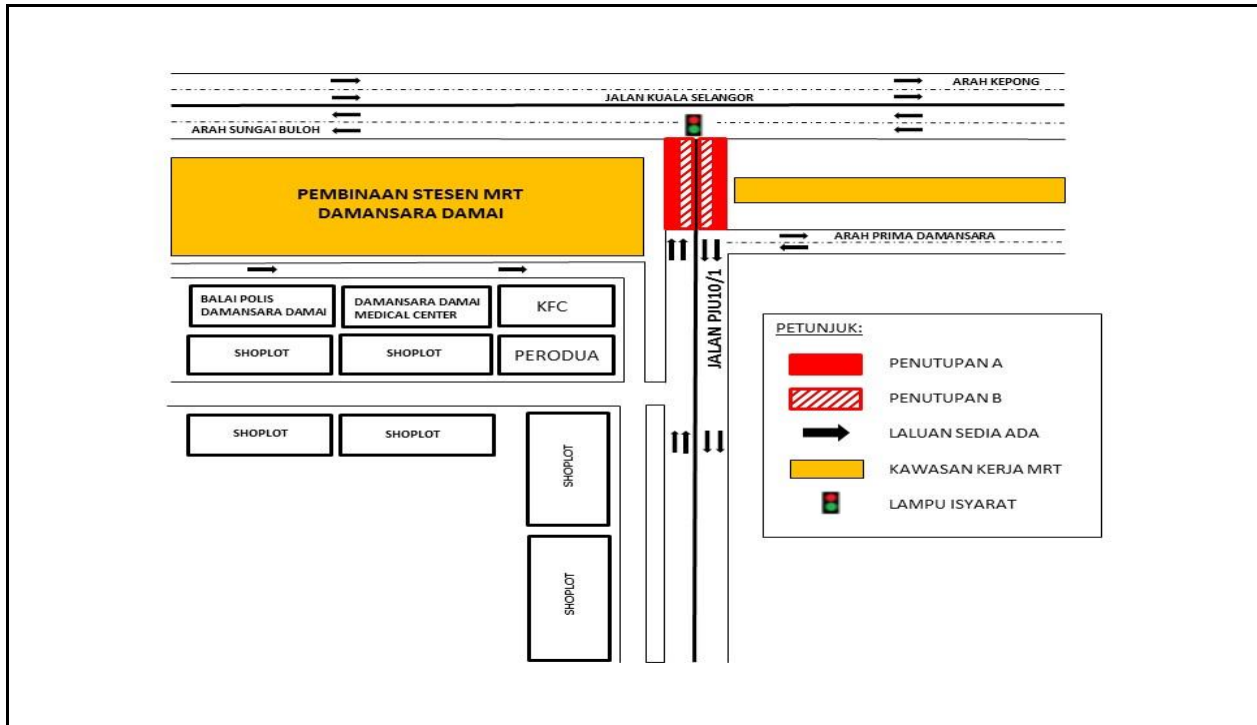
The **intermittent** lane closures will continue **by stages** at access in and out of Jalan PJU 10/1, Damansara Damai from **17 November 2020 until 31 December 2020**. Construction works will start from **10:00pm – 6:00am, for 45 days**. The traffic management plan involves the following closures:

Closure A: Left lane closure for a stretch of 100 metres along Jalan PJU 10/1, Damansara Damai.

Closure B: Right lane closure for a stretch of 100 metres along Jalan PJU 10/1, Damansara Damai.

Closure A & B will be conducted intermittently by stages with one lane still open for motorists at all times.

Motorists are advised to follow the traffic signage and the direction of the flagmen during the activation of these road closures. For further information, please refer to the maps below.



PETA 3: LANJUTAN PENUTUPAN LORONG SECARA BERKALA DI AKSES MASUK DAN KELUAR SEPANJANG JALAN PJU 10/1

4. LANJUTAN PENUTUPAN PENUH SECARA BERKALA DI JALAN PJU 10/10E DAN JALAN PJU 10/2A, DAMANSARA DAMAI

Tarikh	17 November 2020 - 31 Disember 2020
Masa	10:00 malam – 6:00 pagi
Jangka masa	45 hari
Tujuan	Untuk kerja-kerja pembinaan jalan, Stesen MRT Damansara Damai dan sebarang kerja berkaitan

Untuk makluman, penutupan penuh **secara berperingkat dan berkala** di sepanjang Jalan PJU 10/10E dan Jalan PJU 10/2A akan dilanjutkan dari **17 November 2020 sehingga 31 Disember 2020**. Tempoh masa untuk kerja-kerja akan bermula dari **10.00 malam – 6.00 pagi, selama 45 hari**.

Semasa penutupan sepanjang 100 meter ini dilaksanakan, pengguna jalan dari Jalan PJU 10/10E akan dilencongkan ke kanan Jalan PJU10/10A sebelum 'Gereja Presbyterian Logos', hala terus kemudian belok kiri ke Jalan PJU 10/10D dan PJU10/3D sebelum kembali ke Jalan PJU 10/2A (seperti yang ditunjukkan oleh anak panah **UNGU** di dalam peta).

Pengguna jalan raya dinasihatkan untuk mematuhi arahan papan tanda trafik dan pengawal bendera yang bertugas. Untuk maklumat lanjut sila rujuk peta di bawah.

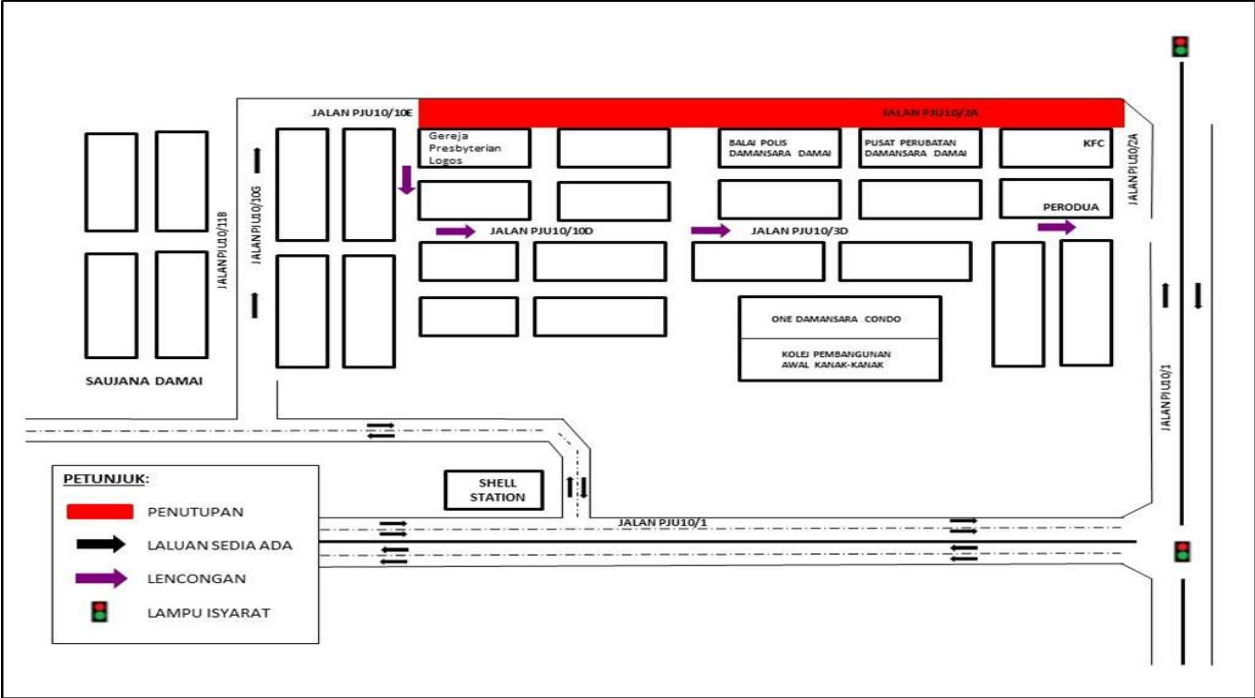
4. CONTINUATION OF INTERMITTENT FULL LANE CLOSURE ALONG JALAN PJU 10/10E AND JALAN PJU 10/2A, DAMANSARA DAMAI

Date	17 November 2020 - 31 December 2020
Time	10:00pm – 6:00am
Duration	45 days
Reason	To facilitate the upgrading roadworks, Damansara Damai MRT Station works, and any other related works.

Please be advised that the **intermittent** full lane closure will continue **by stages** along Jalan PJU 10/10E and Jalan PJU 10/2A. Construction works will start from **17 November 2020 until 31 December 2020, from 10:00pm – 6:00am for 45 days**.

During this closure for a stretch of 100 metres, motorists heading towards Jalan PJU 10/2A will be diverted to turn right into Jalan PJU 10/10A before Gereja Presbyterian Logos, and then turn left into Jalan PJU 10/10D and Jalan PJU10/3D before joining into Jalan PJU 10/2A (as indicated by the **PURPLE** arrows in the appended map).

Motorists are advised to follow the traffic signage and the direction of the flagmen during the activation of the road closure. For further information, please refer to the map below.



PETA 4: LANJUTAN PENUTUPAN PENUH SECARA BERKALA DI JALAN PJU 10/10E DAN JALAN PJU 10/2A, DAMANSARA DAMAI

5. LANJUTAN PENUTUPAN SUSUR MASUK JALAN KEPONG GARDEN (ARAH PEKAN KEPONG) DAN PENUTUPAN SATU LORONG JALAN KEPONG – SELAYANG (ARAH PEKAN KEPONG)

Tarikh	18 November 2020 - 17 Januari 2021
Masa	24 jam
Jangka masa	2 bulan
Tujuan	Untuk kerja-kerja infrastruktur dan sebarang kerja berkaitan

Untuk makluman, penutupan penuh susur masuk Jalan Kepong Garden (dari Selayang menuju Pekan Kepong) dan penutupan lorong sepanjang Jalan Kepong - Selayang (Arah Pekan Kepong) akan dilanjutkan dari **18 November 2020 hingga 17 Januari 2021**. Tempoh masa untuk kerja-kerja adalah **24 jam, selama 2 bulan**. Pelan pengurusan trafik adalah seperti berikut:

Penutupan A: Semasa penutupan penuh susur Jalan Kepong Garden (Arah Pekan Kepong) sejauh 150 meter dilaksanakan, **pemandu dari Selayang menuju Pekan Kepong** dikehendaki untuk belok ke kiri di persimpangan lampu isyarat untuk menuju ke Pekan Kepong (seperti yang ditunjukkan dengan anak panah bewarna **BIRU** di peta di bawah).

Penutupan B: Semasa penutupan satu lorong Jalan Kepong - Selayang (Arah Pekan Kepong) sejauh 100 meter dilaksanakan, **pemandu dari Sungai Buloh/Jalan Kepong Garden menuju Pekan Kepong** masih boleh menggunakan satu lorong sedia ada.

Penutupan A dan B akan dilaksanakan secara berperingkat.

Pengguna jalan raya dinasihatkan untuk mematuhi arahan papan tanda trafik dan pengawal bendera yang bertugas. Untuk maklumat lanjut, sila rujuk peta di bawah.

5. CONTINUATION OF SLIP ROAD CLOSURE OF JALAN KEPONG GARDEN (PEKAN KEPONG-BOUND) AND ONE LANE CLOSURE AT JALAN KEPONG-SELAYANG (PEKAN KEPONG-BOUND)

Date	18 November 2020 - 17 January 2021
Time	24 hours
Duration	2 months
Reason	To facilitate the infrastructure work and any other related works.

Please be advised that the slip road closure of Jalan Kepong Garden (from Selayang heading to Pekan Kepong) and one lane closure along Jalan Kepong - Selayang (Pekan Kepong-bound) will continue from **18 November 2020 until 17 January 2021**. Construction works will be carried out within a **24- hour period over 2 months**. The traffic management plans are as below:

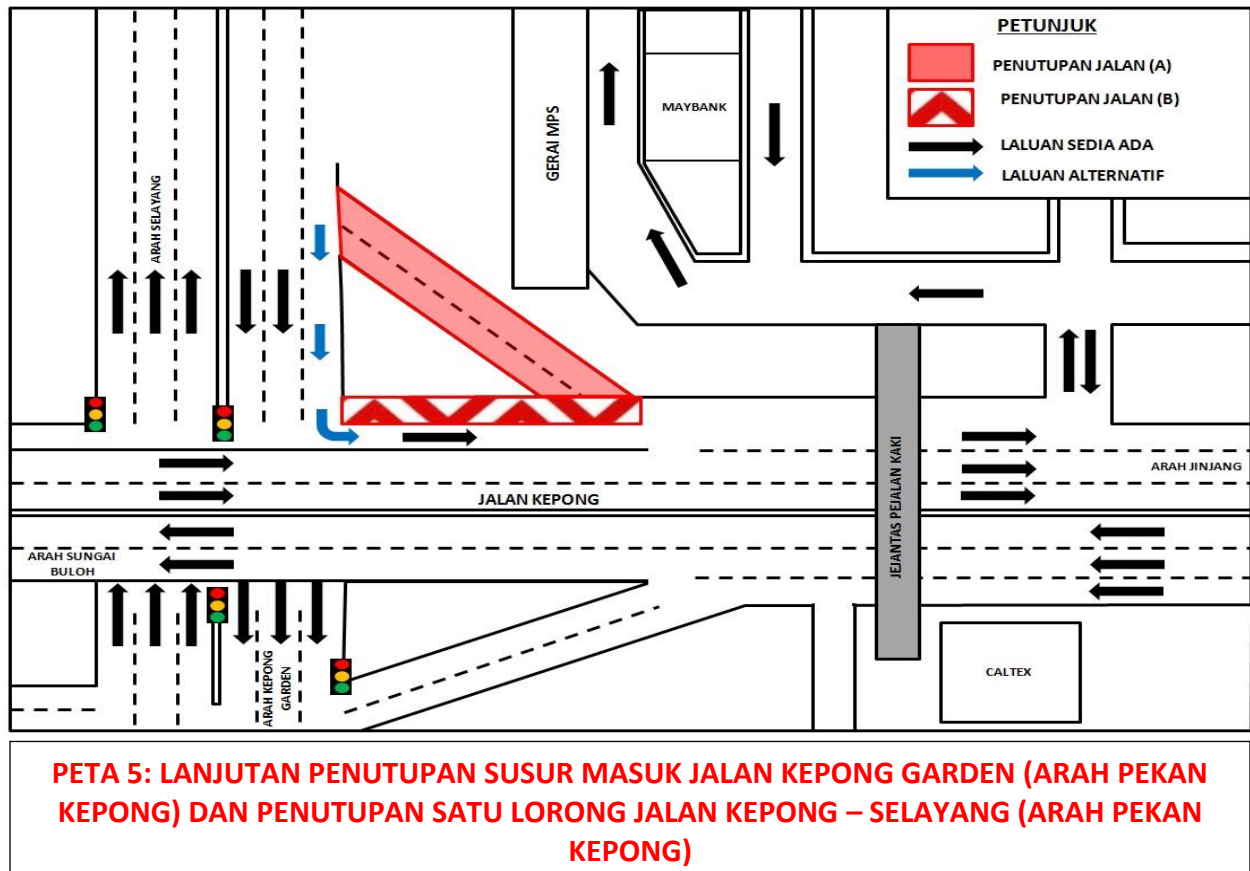
Closure A: During the full slip road closure for a total stretch of 150 metres of Jalan Kepong Garden (Pekan Kepong-bound), **motorists from Selayang heading to Pekan Kepong** need to turn left at the traffic light junction heading to Pekan Kepong (as indicated by the **BLUE** arrows in the

appended map).

Closure B: During the one lane closure along Jalan Kepong - Selayang (Pekan Kepong-bound), motorists from Sungai Buloh/Jalan Kepong Garden heading towards Pekan Kepong can use the remaining one lane.

Closure A & B will be activated by stages.

Motorists are advised to follow the traffic signage and the direction of the flagmen during the activation of these road closures. For further information, please refer to the maps below.



6. LANJUTAN PENUTUPAN LORONG SECARA BERKALA DI SEPANJANG JALAN AMBONG KIRI, KEPONG BARU

Tarikh	18 November 2020 - 05 Februari 2021
Masa	24 jam
Jangka masa	80 hari
Tujuan	Untuk kerja-kerja infrastruktur dan sebarang kerja berkaitan

Untuk makluman, penutupan lorong **secara berkala dan berperingkat** di sepanjang Jalan Ambong Kiri, Kepong Baru akan dilanjutkan dari **18 November 2020 sehingga 05 Februari 2021**. Kerja-kerja pembinaan akan dilaksanakan selama **24 jam selama 80 hari**. Pelan pengurusan trafik adalah seperti berikut:

Penutupan A

Semasa penutupan penuh di persimpangan keluar dari Jalan Ambong Kiri menuju ke Jalan Kepong Baru / Jalan Vista Mutiara pemandu dikehendaki untuk menggunakan Jalan Ambong Kiri 1 dan Jalan Ambong 4 (seperti yang ditunjukkan oleh anak panah **HIJAU** dalam peta di bawah).

Penutupan B

Semasa penutupan lorong sepanjang 50 meter di Jalan Ambong Kiri bermula dari susur masuk dari Jalan Kepong ke Jalan Ambong Kiri, pengguna jalan raya dikehendaki meneruskan perjalanan dan menggunakan susur masuk ke kiri di persimpangan lampu isyarat Jalan Ambong, seterusnya belok kiri di Jalan Ambong 2 dan belok ke kanan untuk meneruskan perjalanan ke Jalan Ambong Kiri (seperti yang ditunjukkan oleh anak panah **BIRU** dalam peta di bawah).

Penutupan C

Semasa penutupan sebahagian lorong sepanjang 50 meter di Jalan Ambong Kiri 1 (bersebelahan Ambank) pengguna jalan raya masih boleh menggunakan sebahagian jalan sedia ada.

Penutupan A & B dan akan dilaksanakan secara berasingan, manakala penutupan B dan C akan dilaksanakan secara serentak.

Pengguna jalan raya dinasihatkan untuk mematuhi arahan papan tanda trafik dan pengawal bendera yang bertugas. Untuk maklumat lanjut, sila rujuk peta di bawah.

6. CONTINUATION OF INTERMITTENT LANE CLOSURES AT JALAN AMBONG KIRI, KEPONG BARU

Date	18 November 2020 - 05 February 2021
Time	24 hours
Duration	80 days
Reason	To facilitate the infrastructure work and any other related works.

Please be advised that the **intermittent** lane closures **by stages** at Jalan Ambong Kiri, Kepong Baru will continue from **18 November 2020 until 05 February 2021**. Construction works will be carried out **within a 24- hour period over 2 months**. The traffic management plans are as below:

Closure A

During the full lane closure of the access in and out of Jalan Ambong Kiri, motorists from Jalan Ambong Kiri need to use an alternative route via Jalan Ambong Kiri 1 and Jalan Ambong 4 heading towards Jalan Kepong Baru / Jalan Vista Mutiara (as indicated by the **GREEN** arrows in the appended map).

Closure B

During the partial lane closure for a stretch of 50 metres at Jalan Ambong Kiri starting from the slip road from Jalan Kepong to Jalan Ambong Kiri, motorists need to continue straight and turn left at the traffic light junction heading towards Jalan Ambong, and then turn left again towards Jalan Ambong 2 and finally turn right again into Jalan Ambong Kiri (as indicated by the **BLUE** arrows in the appended map).

Closure C

During the 50 metres partial lane closure at Jalan Ambong Kiri 1 (next to AmBank) motorists may use the remaining open lane along Jalan Ambong Kiri 1.

Closure A, and B will be conducted separately, while Closure B and C will be conducted simultaneously.

Motorists are advised to follow the traffic signage and the direction of the flagmen during the activation of these road closures. For further information, please refer to the maps below.



For media enquiries, please contact:

Mohd Sofie Hassan (Item 1 – 4)	Tel: +6019 228 3004	sofie@sunway.com.my
Dzul Shuhada (Item 5 & 6)	Tel: +6014 937 6841	dzul@azrb.com
Mohar Zainal Abidin (Item 1 & 6)	Tel: +603 7493 3961	Mohar@mgjv-kvmrt.com.my

MMC GAMUDA KVMRT (PDP SSP) SDN BHD (1117100-V)
 Block A, Level 17, Menara Mustapha Kamal, PJ Trade Centre
 No 8, Jalan PJU 8/8A, Bandar Damansara Perdana, 47820 Petaling Jaya
 Selangor Darul Ehsan, Malaysia
 T: +603-7494 2222 F: +603-7727 0222 www.mymrt.com.my