

**PENGUMUMAN TRAFIK
18 NOVEMBER 2020**

1. LANJUTAN PENUTUPAN LORONG SECARA BERKALA DI SEPANJANG LEBUHRAYA SUNGAI BESI (ARAH SUNGAI BESI & ARAH KUCHAI LAMA) BERHAMPIRAN KAMPUNG MALAYSIA RAYA & TERMINAL BERSEPADU SELATAN (TBS)

Tarikh	20 November 2020 – 20 Disember 2020
Masa	10.00 pagi - 4.30 petang / 11.00 malam - 5.00 pagi
Jangka Masa	30 hari
Tujuan	Untuk menyediakan jalan keluar masuk ke tapak pembinaan, kerja-kerja perparitan, pemasangan lampu jalan dan sebarang kerja berkaitan.

Untuk makluman, penutupan lorong **secara berkala** di sepanjang Lebuhraya Sungai Besi (Arah Sungai Besi dan Arah Kuchai Lama) berhampiran Kampung Malaysia Raya dan Terminal Bersepadu Selatan (TBS) akan dilanjutkan dari **20 November 2020 hingga 20 Disember 2020**. Tempoh masa untuk kerja-kerja akan bermula dari **10:00 pagi - 4:30 petang dan 11:00 malam - 5:00 pagi selama 30 hari**. Pelan pengurusan trafik adalah seperti berikut:

Penutupan A: Penutupan sepanjang 300 meter berdekatan Kg. Malaysia Raya (Arah Sungai Besi). Semasa penutupan, Pengguna jalan raya yang ingin menuju ke Terminal Bersepadu Selatan (TBS) masih boleh menggunakan dua lorong sedia ada (seperti yang ditunjukkan oleh anak panah **MAGENTA** dalam peta).

Penutupan B: Penutupan sepanjang 200 meter berdekatan persimpangan Terminal Bersepadu Selatan (Arah Sungai Besi). Semasa penutupan, Pengguna jalan raya yang ingin menuju ke Sungai Besi masih boleh menggunakan dua lorong sedia ada (seperti yang ditunjukkan oleh anak panah **HIJAU** dalam peta).

Penutupan C: Penutupan sepanjang 1000 meter di Lebuhraya Sungai Besi (Arah Kuchai Lama) berdekatan dengan stesen minyak Petron. Pengguna Jalan raya yang ingin menuju ke Kuchai Lama masih boleh menggunakan tiga lorong sedia ada (seperti yang ditunjukkan oleh anak panah **BIRU** dalam peta).

Penutupan D: Penutupan sepanjang 500 meter di Lebuhraya Sungai Besi (Arah Sungai Besi) selepas susur keluar dari Terminal Bersepadu Selatan (TBS). Pengguna Jalan raya yang ingin menuju ke Sungai Besi masih boleh menggunakan tiga lorong sedia ada (seperti yang ditunjukkan oleh anak panah **BIRU MUDA** dalam peta).

Penutupan E: Penutupan 24 jam di lorong kecemasan sepanjang 200 meter di Lebuhraya Sungai Besi (Arah Sungai Besi) berdekatan susur masuk ke Terminal Bersepadu Selatan (TBS). Pengguna Jalan raya yang ingin menuju ke TBS masih boleh menggunakan dua lorong sedia ada.

Pengguna jalan raya dinasihatkan untuk mematuhi arahan papan tanda trafik dan pengawal trafik yang bertugas. Untuk makluman lanjut, sila rujuk peta dibawah.

1. CONTINUATION OF INTERMITTENT LANE CLOSURES ALONG LEBUHRAYA SUNGAI BESI (SUNGAI BESI BOUND & KUCHAI LAMA BOUND) NEAR KAMPUNG MALAYSIA RAYA & TERMINAL BERSEPADU SELATAN (TBS)

Date	20 November 2020 – 20 December 2020
Time	10:00am-4:30pm and 11:00pm - 5:00am
Duration	30 days
Reason	To facilitate the construction site access road, drainage works, installation of street lights and any other related works.

Please be advised that the **intermittent** lane closures will continue along Sungai Besi Highway (Sungai Besi-bound and Kuchai Lama-bound) near Kampung Malaysia Raya and Terminal Bersepadu Selatan (TBS) from **20 November 2020 until 20 December 2020**. The construction works will be carried out from **10.00am - 4:30pm and 11:00pm - 5:00am over 30 days**. The traffic management plans are as below:

Closure A: Closure for a stretch 300 metres nearby Kg Malaysia Raya (Sungai Besi-bound). Motorists heading towards Terminal Bersepadu Selatan (TBS) may use the remaining two lanes (as indicated by the **MAGENTA** arrows in the appended map).

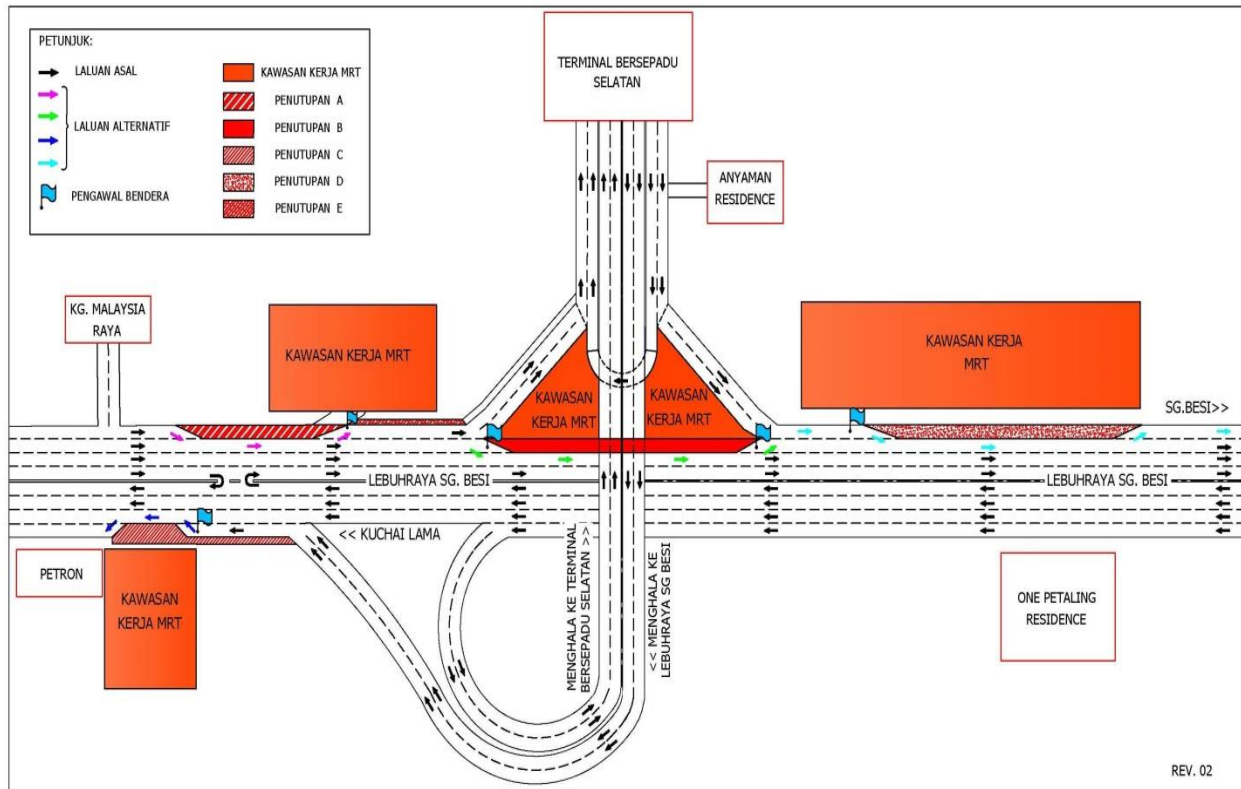
Closure B: Closure for a stretch 200 metres nearby Terminal Bersepadu Selatan (TBS) intersection (Sungai Besi-bound). Motorists heading towards Sungai Besi may use the remaining two lanes (as indicated by the **GREEN** arrows in the appended map).

Closure C: Closure for a stretch 1000 metres along Sungai Besi Highway (Kuchai Lama-bound) nearby Petron station. Motorists heading towards Kuchai lama may use the remaining three lanes (as indicated by the **BLUE** arrows in the appended map).

Closure D: Closure for a stretch 500 metres after the exit of Terminal Bersepadu Selatan (TBS) intersection (Sungai Besi-bound). Motorists heading towards Sungai Besi may use the remaining three lanes (as indicated by the **LIGHT BLUE** arrows in the appended map).

Closure E: 24 hours emergency lane closure for a stretch of 200 metres at the ramp towards Terminal Bersepadu Selatan (TBS) from Sungai Besi Highway. Motorists heading towards TBS may use the remaining two lanes.

Motorists are advised to follow the traffic signage and the direction of the flagmen during the activation of these road closures. For further information, please refer to the map below.



PETA 1: LANJUTAN PENUTUPAN LORONG DI SEPANJANG LEBUHRAYA SUNGAI BESI (ARAH SUNGAI BESI & ARAH KUCHAI LAMA) BERHAMPIRAN KAMPUNG MALAYSIA RAYA & TERMINAL BERSEPADU SELATAN (TBS)

2. LANJUTAN PENUTUPAN PENUH DAN PENGAKTIFAN LALUAN KONTRA SECARA BERPERINGKAT DI SEPANJANG JALAN UTAMA (ARAH SERI KEMBANGAN DAN ARAH SUNGAI BESI) DAN DI SEPANJANG JALAN BESAR (ARAH THE MINES), SERDANG RAYA

Tarikh	20 November 2020 – 19 Februari 2021
Masa	11:00 malam – 5:00 pagi
Jangka masa	3 bulan
Tujuan	Untuk kerja-kerja landasan dan sebarang kerja berkaitan.

Untuk makluman, penutupan penuh dan **pengaktifan laluan kontra secara berperingkat** di sepanjang Jalan Utama (Arah Seri Kembangan dan Arah Sungai Besi) dan di sepanjang Jalan Besar (Arah The Mines) akan dilanjutkan dari **20 November 2020 hingga 19 Februari 2021**. Tempoh masa untuk kerja-kerja akan bermula dari **11:00 malam - 5:00 pagi, selama 3 bulan**. Pelan pengurusan trafik adalah seperti berikut:

Peringkat 1 - PETA 2(A): Semasa penutupan penuh sepanjang 200 meter di sepanjang Jalan Utama (Arah Seri Kembangan) berhampiran Stesen Minyak Petron, **pengguna jalan raya yang ingin menuju ke The Mines** akan dilencongkan ke laluan kontra di Jalan Utama (Arah Sg Besi) (seperti yang ditunjukkan oleh anak panah **UNGU** dalam peta).

Peringkat 2 - PETA 2(B): Semasa penutupan penuh sepanjang 80 meter di sepanjang Jalan Besar (Arah The Mines) bersebelahan Stesen Minyak Petron, **pengguna jalan raya yang ingin menuju ke The Mines** akan dilencongkan ke laluan kontra di Jalan Besar (Arah Seri Kembangan) **manakala pengguna jalan raya yang ingin menuju ke Sungai Besi** akan dilencongkan ke jalan dalam Stesen Minyak Petron (seperti yang ditunjukkan oleh anak panah **UNGU** dalam peta).

Peringkat 3 - PETA 2(C): Semasa penutupan penuh sepanjang 80 meter di sepanjang Jalan Besar (Arah Seri Kembangan), **pengguna jalan raya yang ingin menuju ke Seri Kembangan** akan dilencongkan ke laluan kontra (Arah The Mines) seperti yang ditunjukkan oleh anak panah **UNGU** dalam peta.

Penutupan akan dilaksanakan secara berperingkat dan hanya ada satu penutupan akan dilaksanakan pada satu masa.

Pengguna jalan raya dinasihatkan untuk mematuhi arahan papan tanda trafik dan pengawal bendera yang bertugas. Untuk maklumat lanjut, sila rujuk peta di bawah.

2. CONTINUATION OF FULL LANE CLOSURE AND CONTRA FLOW ACTIVATION BY STAGES ALONG JALAN UTAMA (SERI KEMBANGAN BOUND AND SUNGAI BESI BOUND) AND ALONG JALAN BESAR (THE MINES BOUND), SERDANG RAYA

Date	20 November 2020 – 19 February 2021
Time	11:00pm – 5:00am
Duration	3 months
Reason	To facilitate system track works and any other related works.

Please be advised that the full lane closure and **contra flow activation by stages** will continue along Jalan Utama (Seri Kembangan-bound and Sungai Besi-bound) and along Jalan Besar (The Mines-bound) from **20 November 2020 until 19 February 2021**. The construction works will be carried out from **11.00am – 5.00am over 3 months**. The traffic management plans are as below:

Stage 1 – MAP 2(A): During the full bound closure for a stretch of 200 metres along Jalan Utama (Seri Kembangan-bound) nearby Petron Petrol Station, motorists heading towards The Mines will be diverted to the provided contra flow lane at Jalan Utama (Sungai Besi-bound) as indicated by the **PURPLE** arrows in the appended map).

Stage 2 – MAP 2(B): During the full bound closure for a stretch of 80 metres along Jalan Besar (The Mines-bound) next to Petron Seri Kembangan 3, **motorists heading towards The Mines** will be diverted to the provided contra flow at Jalan Besar (Seri Kembangan-bound) while **motorists heading to Sungai Besi** will be diverted to the inner road of Petron Seri Kembangan 3 (as indicated by the **PURPLE** arrows in the appended map).

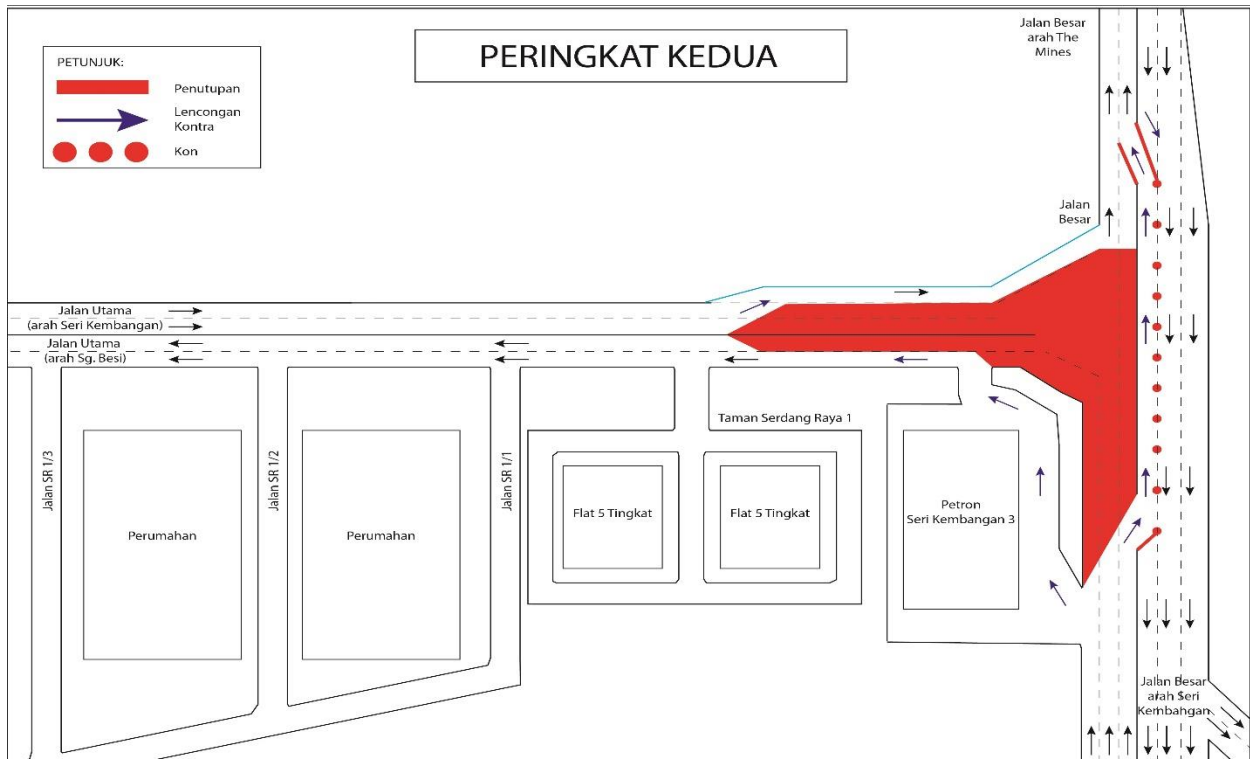
Stage 3 – MAP 2(C): During the full bound closure for a stretch of 80 metres along Jalan Besar (Seri Kembangan-bound), **motorists heading towards Seri Kembangan** will be diverted to the provided contra flow at Jalan Besar (The Mines-bound) as indicated by the **PURPLE** arrows in the appended map).

All the above closures will be conducted by stages and there will be only one closure at one time.

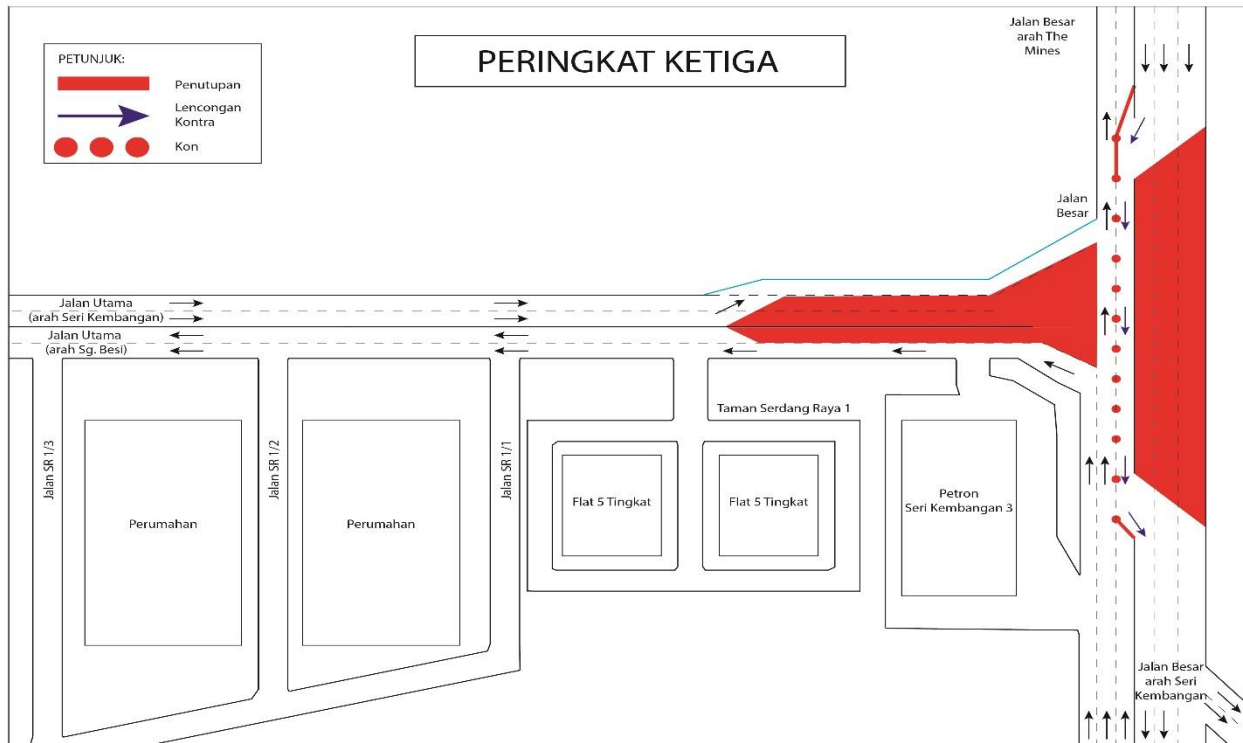
Motorists are advised to follow the traffic signage and the direction of the flagmen during the activation of these road closures. For further information, please refer to the maps below.



PETA 2(A): PENUTUPAN PENUH DAN PENGAKTIFAN LALUAN KONTRA SECARA BERPERINGKAT DI SEPANJANG JALAN UTAMA (ARAH SERIKEMBANGAN)



PETA 2(B): PENUTUPAN PENUH DAN PENGAKTIFAN LALUAN KONTRA SECARA BERPERINGKAT DI SEPANJANG JALAN BESAR (ARAH THE MINES)



PETA 2(C): PENUTUPAN PENUH DAN PENGAKTIFAN LALUAN KONTRA SECARA BERPERINGKAT DI SEPANJANG JALAN BESAR (ARAH THE MINES)

3. LANJUTAN PENUTUPAN PENUH JALAN SECARA BERKALA DAN PENGAKTIFAN LALUAN KONTRA PADA WAKTU MALAM DI JALAN RAYA SATU, SERI KEMBANGAN

Tarikh	20 November 2020 – 19 Mei 2021
Masa	10:00 malam – 5:00 pagi
Jangka masa	6 Bulan
Tujuan	Untuk kerja-kerja landasan dan sebarang kerja berkaitan.

Untuk makluman, penutupan penuh jalan **secara berkala** dan pengaktifan **laluan kontra** pada waktu malam di Jalan Raya Satu akan dilanjutkan dari **20 November 2020 – 19 Mei 2021**. Tempoh masa untuk kerja-kerja akan bermula dari **10.00 malam sehingga 5.00 pagi, selama 6 bulan**.

Semasa penutupan sepanjang 500 meter di sepanjang Jalan Raya Satu berhadapan Balai Polis Seri Kembangan, pengguna jalan raya dari arah South City yang ingin ke Bulatan Seri Serdang perlu membuat pusingan-U di hadapan Bengkel Kereta Look Brothers. Laluan kontra di Jalan Besar akan disediakan kepada pengguna jalan raya untuk ke Bulatan Seri Serdang melalui Jalan Raya Lima.

Pengguna jalan raya dari Balai Polis Seri Kembangan yang ingin ke Bulatan Seri Serdang perlu belok ke kanan untuk masuk ke laluan kontra di Jalan Besar untuk ke Bulatan Seri Serdang melalui Jalan Raya Lima. (Seperti ditunjukkan oleh anak panah **HIJAU** dalam peta)

Pengguna jalan raya dinasihatkan untuk mematuhi arahan papan tanda trafik dan pengawal bendera bertugas. Untuk maklumat lanjut, sila rujuk peta di bawah.

3. CONTINUATION OF INTERMITTENT FULL LANE CLOSURE AND ACTIVATION OF NIGHT TIME CONTRA FLOW AT JALAN RAYA SATU, SERI KEMBANGAN

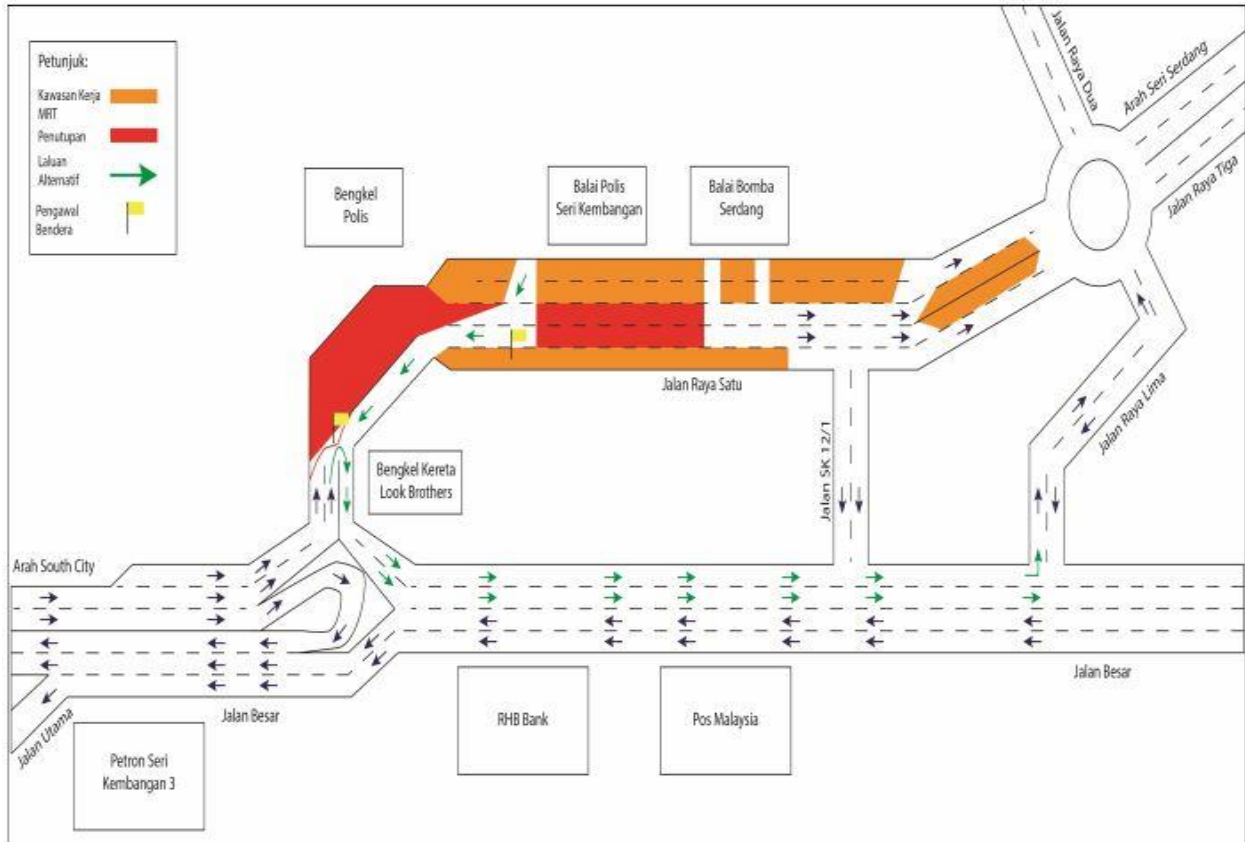
Date	20 November 2020 – 19 May 2021
Time	10:00pm – 5:00am
Duration	6 Months
Reason	To facilitate track works and any other related works.

Please be advised that the **intermittent** full lane closure and activation of night time **contra flow** at Jalan Raya Satu will continue from **20 November 2020 until 19 May 2021**. Construction works will be carried out from **10.00 pm - 5.00 am over 6 months**.

During this closure for a stretch of 500 metres along Jalan Raya Satu opposite Seri Kembangan Police Station, motorists from South City heading to Seri Serdang Roundabout have to make a U-turn in front of Look Brothers Car Workshop. Contra flow lane will be provided at Jalan Besar to Seri Serdang Roundabout through Jalan Raya Lima.

Motorists from Seri Kembangan Police Station heading towards Seri Serdang Roundabout have to turn right and use the provided contra flow lane at Jalan Besar towards Seri Serdang Roundabout through Jalan Raya Lima. (as indicated by the **GREEN** arrows in the appended map).

Motorists are advised to follow the traffic signage and the direction of the flagmen during the activation of these road closure. For further information, please refer to the map below.



PETA 3 - LANJUTAN PENUTUPAN PENUH JALAN SECARA BERKALA DAN PENGAKTIFAN LALUAN KONTRA PADA WAKTU MALAM DI JALAN RAYA SATU, SERI KEMBANGAN

4. LANJUTAN PENUTUPAN JALAN SECARA BERKALA DI PERSIARAN APEC (ARAH CYBERJAYA DAN PUCHONG).

Tarikh	20 November 2020 – 31 Disember 2020
Masa	10:00 pagi – 4:00 petang, 10:00 malam – 6:00 pagi
Jangka masa	1 bulan 20 hari
Tujuan	Untuk kerja-kerja, penyelenggaraan dan membaik pulih jalan serta sebarang kerja berkaitan.

Untuk makluman, penutupan jalan secara **berkala** di sepanjang Persiaran APEC (kedua-dua arah) akan dilanjutkan dari **20 November 2020 sehingga 31 Disember 2020**. Tempoh masa untuk kerja-kerja akan bermula dari **10.00 pagi - 4.00 petang dan 10.00 malam - 6.00 pagi, selama 1 bulan 20 hari**. Pelan pengurusan trafik adalah seperti berikut:

Penutupan A: Semasa penutupan sepanjang 800-meter di lorong paling kiri (Arah Cyberjaya) dan satu lorong akan disediakan kepada pengguna jalan raya.

Penutupan B: Semasa penutupan sepanjang 200-meter di lorong paling kanan di kedua-dua arah. Penutupan ini akan dilaksanakan untuk salah satu arah pada satu masa manakala satu lorong akan disediakan kepada pengguna jalan raya bagi kedua-dua arah.

Penutupan C: Semasa penutupan sepanjang 300-meter di lorong paling kiri (Arah Puchong) dan satu lorong akan disediakan kepada pengguna jalan raya.

Pengguna jalan raya dinasihatkan untuk mematuhi arahan papan tanda trafik dan pengawal bendera yang bertugas. Untuk maklumat lanjut, sila rujuk peta di bawah.

.....

4. CONTINUATION OF INTERMITTENT LANE CLOSURES ALONG PERSIARAN APEC (CYBERJAYA AND PUCHONG BOUND).

Date	20 November 2020 – 31 December 2020
Time	10:00 am – 4:00 pm, 10:00 pm – 6:00 am
Duration	1 month 20 days
Reason	To facilitate the reinstatement and maintenance of road work and any other related works.

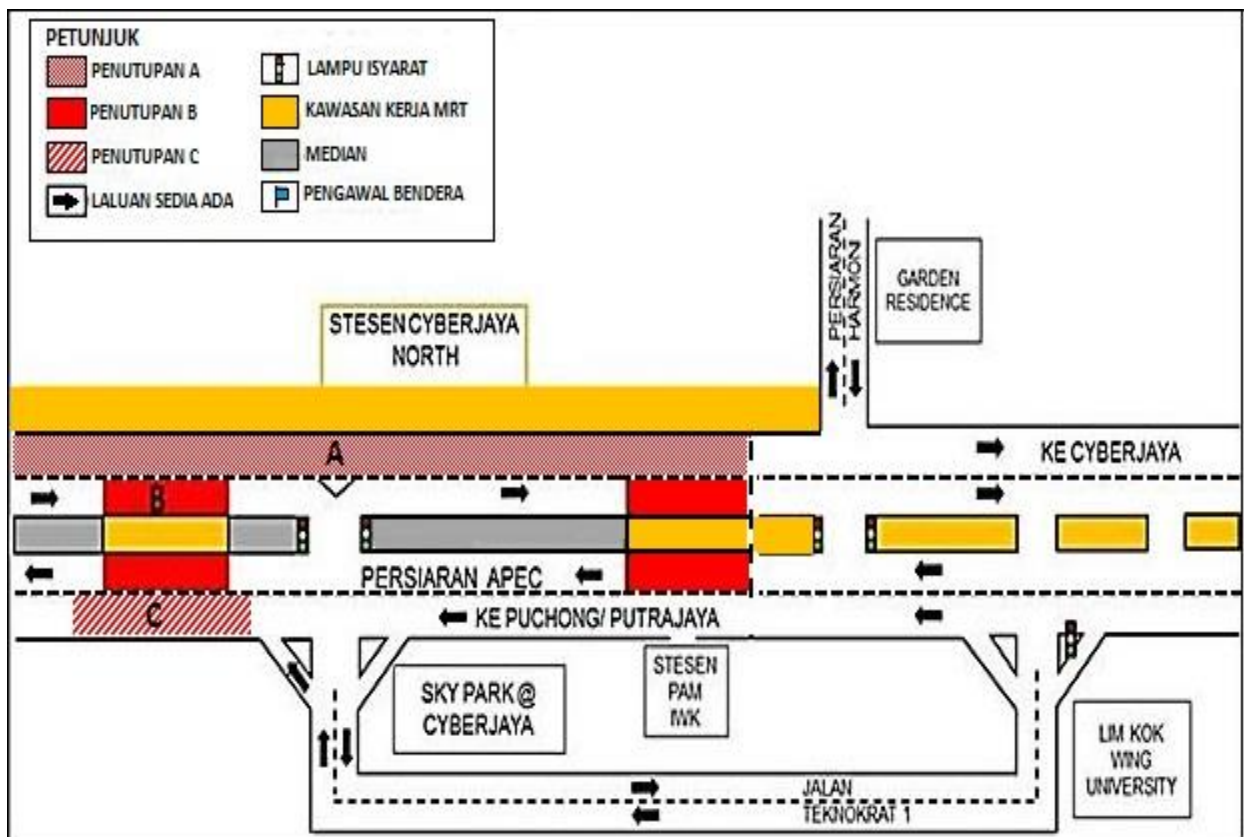
Please be advised that the **intermittent** lane closures will continue along Persiaran APEC (both bounds) from **20 November 2020 until 31 December 2020**. Construction works will be carried out from **10.00 am - 4.00 pm and 10.00 pm - 6.00 am over 1 month 20 days**. Traffic management plans are as below:

Closure A: During the left lane closure for a stretch of 800 metres (Cyberjaya bound), motorists may use the remaining lane.

Closure B: During the right lane closure at both bounds for a stretch of 200 metres and at any one time will be one lane made available for motorists.

Closure C: During the left lane closure for a stretch of 800 metres (Puchong bound), motorists may use the remaining lane.

Motorists are advised to follow the traffic signage and the direction of the flagmen during the activation of the road closures. For further information, please refer to the map below.



PETA 4 : LANJUTAN PENUTUPAN JALAN SECARA BERKALA DI SEPANJANG PERSIARAN APEC (ARAH CYBERJAYA DAN ARAH PUCHONG)

For media enquiries, please contact:

Anizam bin Ali (Item 1)	Tel: +6019 293 4056	anizam.ali@wct.my
Juliana J. Tan (Item 2-3)	Tel: +6019 - 355 8322	juliana@gadang.com.my
Adeline De Cruz (Item 4)	Tel: +6012-217 2017	adeline@acreworks.com.my
Mohar Zainal Abidin (Item 1-4)	Tel: +603 7493 3961	Mohar@mgjv-kvmrt.com.my

MMC GAMUDA KVMRT (PDP SSP) SDN BHD (1117100-V)
Block A, Level 17, Menara Mustapha Kamal, PJ Trade Centre
No 8, Jalan PJU 8/8A, Bandar Damansara Perdana, 47820 Petaling Jaya
Selangor Darul Ehsan, Malaysia
T: +603-7494 2222 F: +603-7727 0222 www.mymrt.com.my