

**PENGUMUMAN TRAFIK
30 OKTOBER 2020**

1. LANJUTAN PENUTUPAN JALAN PENUH TIDAK BERJADUAL DI JALAN IPOH (ARAH KEPONG) BERHAMPIRAN JALAN CENDERUH

Tarikh	31 Oktober 2020 – 01 November 2020
Masa	24 jam
Jangka masa	2 hari
Tujuan	Untuk kerja- kerja membaik pulih paip, kerja-kerja pemasangan paip pembentungan dan sebarang kerja-kerja yang berkaitan.

Untuk makluman, penutupan jalan penuh tidak berjadual di Jalan Ipoh (Arah Kepong) berhampiran Jalan Cenderuh akan dilanjutkan dari **31 Oktober 2020 hingga 01 November 2020**. Tempoh masa penutupan tersebut adalah **24 jam untuk 2 hari lagi**.

Semasa penutupan jalan dilaksanakan, pengguna jalan raya **di Jalan Ipoh yang ingin menghala ke arah Kepong** akan dilencongkan untuk menggunakan aliran kontra di Jalan Ipoh (Arah Kuala Lumpur) seperti yang ditunjukkan oleh anak panah **UNGU** dalam peta 1. Manakala, bagi pengguna jalan raya yang ingin menuju ke kedai-kedai di Jalan Cenderuh dari Jalan Ipoh (Arah Kepong) perlu belok ke kiri seperti yang ditunjukkan oleh anak panah **BIRU** dalam peta 1.

Pengguna jalan raya dinasihatkan untuk mematuhi arahan papan tanda trafik dan pengawal bendera yang bertugas. Untuk maklumat lanjut, sila rujuk peta di bawah.

1. CONTINUATION OF AD-HOC FULL BOUND CLOSURE AT JALAN IPOH (KEPONG-BOUND) NEAR JALAN CENDERUH

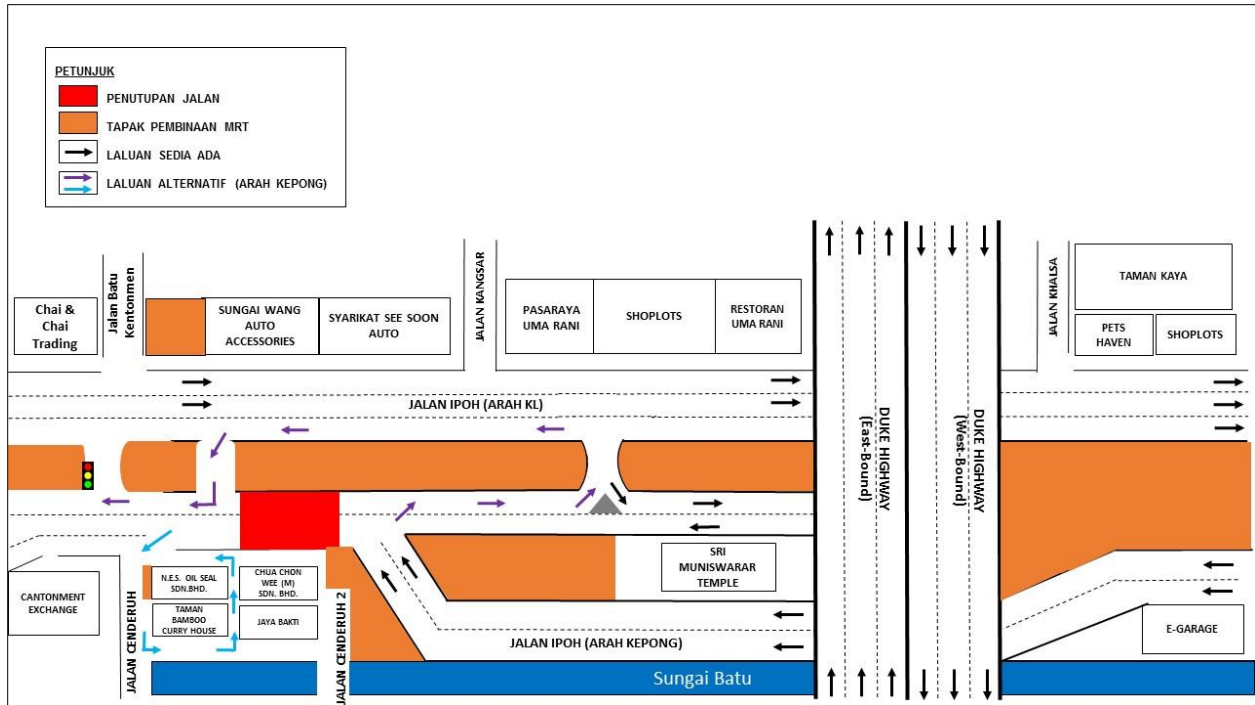
Date	31 October 2020 – 01 November 2020
Time	24 hours
Duration	2 days
Reason	To facilitate the water pipe rectification works, sewerage pipe laying and any other related works.

Please be advised that the ad-hoc full bound closure at Jalan Ipoh (Kepong-bound) near Jalan Cenderuh will continue from **31 October 2020 until 01 November 2020**. The closure will be carried over a **24-hour period over 2 days**.

During the closure, motorists at **Jalan Ipoh heading towards Kepong-bound** will be diverted to use the provided contraflow at Jalan Ipoh (Kuala Lumpur-bound) as indicated by **PURPLE** arrows in the appended map 1. Meanwhile, for the motorists heading towards the shop lots at Jalan

Cenderuh from Jalan Ipoh (Kepong-bound) will have to turn left as indicated by **BLUE** arrows in the appended map 1.

Motorists are advised to follow the traffic signage and the direction of the flagmen during the activation of the road closure. For further information, please refer to the map below.



PETA 1: PENUTUPAN JALAN PENUH TIDAK BERJADUAL DI JALAN IPOH (ARAH KEPONG)

2. LANJUTAN PENUTUPAN PENUH JALAN SECARA BERKALA DAN PENGAKTIFAN LALUAN KONTRA DI SEPANJANG PERSIARAN SIERRA UTAMA (ARAH SERI KEMBANGAN DAN ARAH BANDAR SIERRA 16), BANDAR SIERRA 16.

Tarikh	02 November 2020 – 18 Disember 2020
Masa	10:00 pagi – 7:00 malam
Jangka masa	1 bulan 16 hari
Tujuan	Untuk kerja-kerja pembinaan sistem perparitan dan sebarang kerja berkaitan.

Untuk makluman, penutupan penuh jalan secara **berkala** dan pengaktifan **laluan kontra** di sepanjang Persiaran Sierra Utama (Arah Seri Kembangan dan Arah Bandar Sierra 16) akan dilanjutkan dari **02 November 2020 hingga 18 Disember 2020**. Tempoh masa untuk kerja-kerja akan bermula dari **10.00 pagi - 7.00 malam selama 1 bulan 16 hari**. Pelan pengurusan trafik adalah seperti:

PETA 2(A) - (Penutupan A): Semasa penutupan jalan sepanjang 250m (Arah Seri Kembangan) bermula dari simpang Persiaran Sierra 1 hingga simpang Sierra 8, laluan kontra akan diaktifkan dan pengguna jalan raya akan diarahkan ke laluan bertentangan (Arah Bandar Sierra 16).

PETA 2(B) - (Penutupan B): Semasa penutupan jalan sepanjang 100m (Arah Seri Kembangan) bermula dari simpang IOI Sales Galleria hingga simpang Sierra 8, laluan kontra akan diaktifkan dan pengguna jalan raya akan diarahkan ke laluan bertentangan (Arah Bandar Sierra 16).

PETA 2(C) - (Penutupan C): Semasa penutupan jalan sepanjang 100m (Arah Bandar Sierra 16) bermula dari simpang La Thea Residence hingga simpang Sierra 9, laluan kontra akan diaktifkan dan pengguna jalan raya akan diarahkan ke laluan bertentangan (Arah Seri Kembangan).

Penutupan adalah secara berkala dan hanya satu penutupan akan dilaksanakan pada satu masa.

Pengguna jalan raya dinasihatkan untuk mematuhi arahan papan tanda trafik dan pengawal bendera yang bertugas. Untuk maklumat lanjut, sila rujuk peta di bawah.

2. CONTINUATION OF INTERMITTENT FULL ROAD CLOSURE AND ACTIVATION OF CONTRA FLOW ALONG PERSIARAN SIERRA UTAMA (SERI KEMBANGAN AND BANDAR 16 SIERRA BOUND), BANDAR 16 SIERRA.

Date	02 November 2020 – 18 December 2020
Time	10:00 am – 7:00 pm
Duration	1 month 16 days
Reason	To facilitate the construction of drainage works and any other related works.

Please be advised that the **intermittent** full bound closure and activation of **contra-flow** will continue along Persiaran Sierra Utama (Seri Kembangan and Bandar 16 Sierra bound) from **02**

November 2020 until 18 December 2020. The construction works will be carried out from **10.00 am – 7.00 pm over 1 month 16 days.** The traffic management plans are as below:

MAP 2(A) - (Closure A): During the full bound closure for a stretch of 250 metres (Seri Kembangan bound) starting from the Persiaran Sierra 1 junction to the Sierra 8 junction, a contra-flow lane will be activated and motorists will be diverted to use the opposite lane (Bandar 16 Sierra bound).

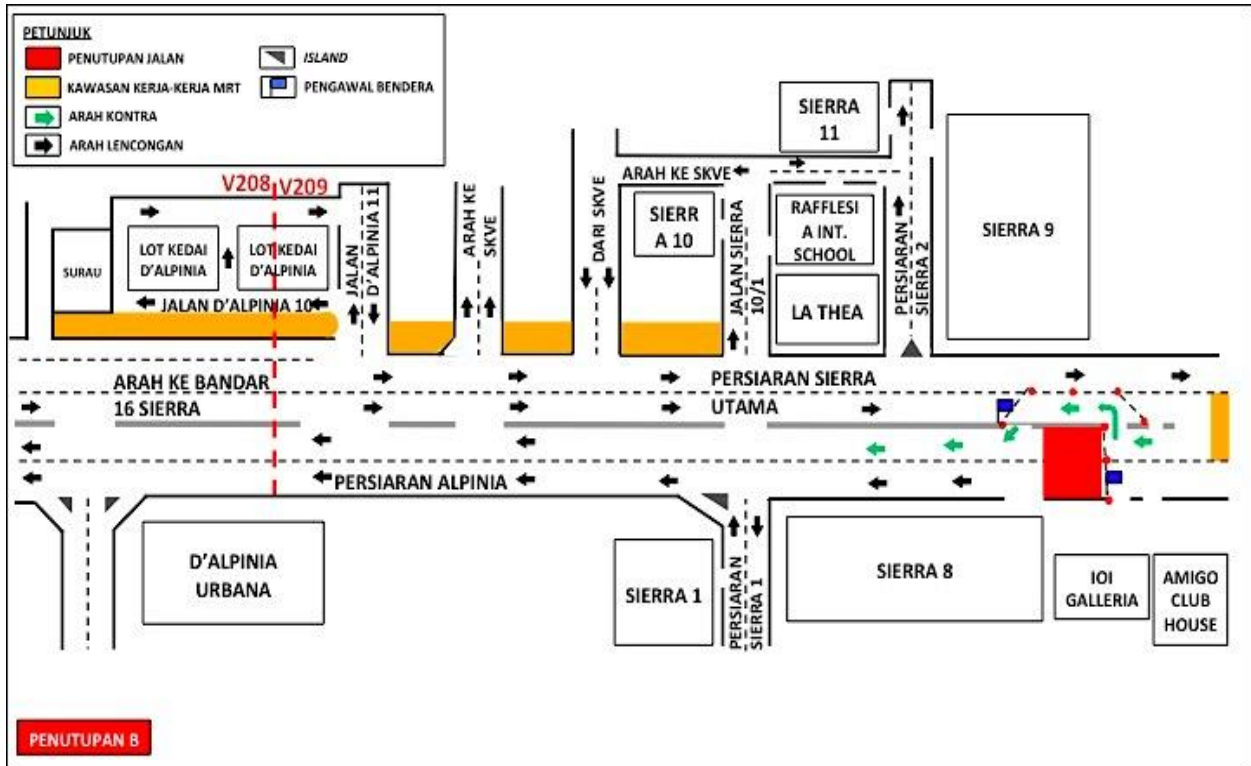
MAP 2(B) - (Closure B): During the full bound closure for a stretch of 100 metres (Seri Kembangan bound) starting from the IOI Sales Galleria junction to the Sierra 8 junction, a contra-flow lane will be activated and motorists will be diverted to use the opposite lane (Bandar 16 Sierra bound).

MAP 2(C) - (Closure C): During the full bound closure for a stretch of 100 metres (Bandar 16 Sierra bound) starting from the La Thea Residence junction to the Sierra 9 junction, a contra-flow lane will be activated and motorists will be diverted to use the opposite lane (Seri Kembangan bound).

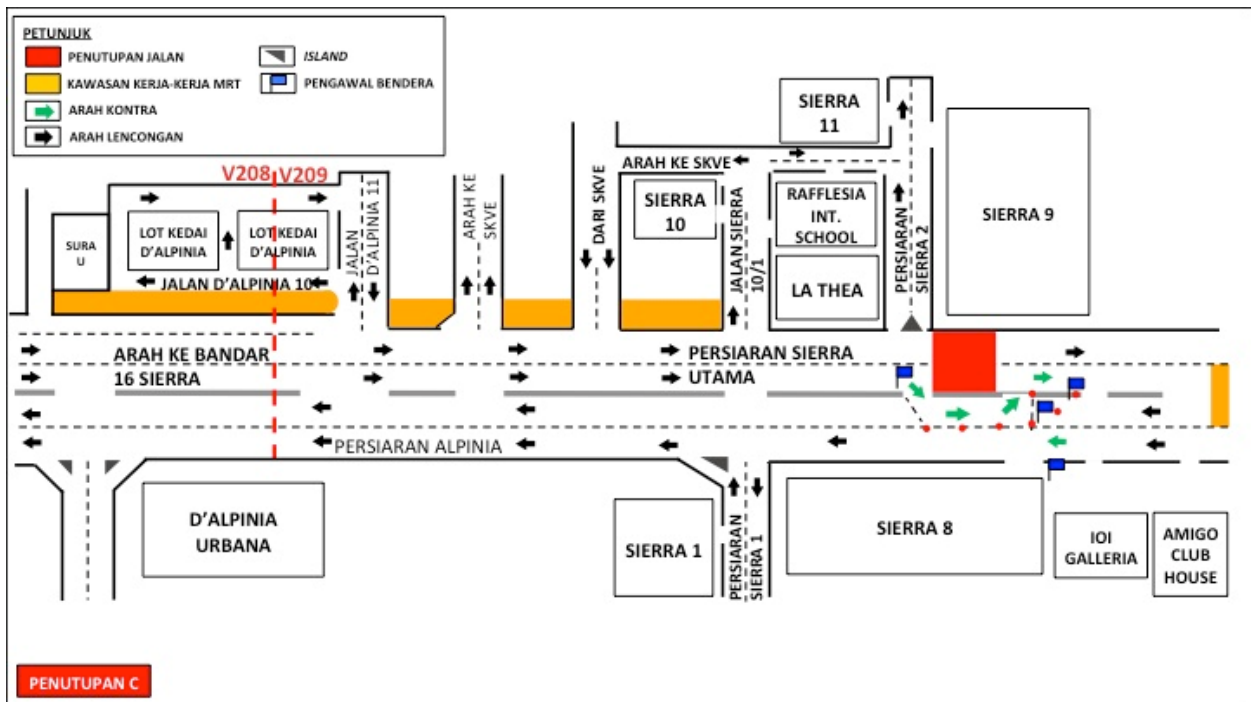
Closures will be implemented intermittently and only one traffic management plan will be activated at a time.

Motorists are advised to follow the traffic signage and the direction of the flagmen during the activation of these road closures. For further information, please refer to the maps below.





PETA 2(B): LANJUTAN PENUTUPAN JALAN SECARA BERKALA DAN PENGAKTIFAN LALUAN KONTRA DI SEPANJANG PERSIARAN SIERRA UTAMA (ARAH SERI KEMBANGAN DAN ARAH BANDAR SIERRA 16). BANDAR SIERRA 16.



PETA 2(C) : LANJUTAN PENUTUPAN JALAN SECARA BERKALA DAN PENGAKTIFAN LALUAN KONTRA DI SEPANJANG PERSIARAN SIERRA UTAMA (ARAH SERI KEMBANGAN DAN ARAH BANDAR SIERRA 16), BANDAR SIERRA 16.

For media enquiries, please contact:

Shera Choo (Item 1)	Tel: +6012-290 1992	sherachoo@ijm.com
Adeline De Cruz (Item 2)	Tel: +6012-217 2017	adeline@acreworks.com.my
Mohar Zainal Abidin (Item 1-2)	Tel: +603 7493 3961	Mohar@mgjv-kvmrt.com.my

MMC GAMUDA KVMRT (PDP SSP) SDN BHD (1117100-V)
Block A, Level 17, Menara Mustapha Kamal, PJ Trade Centre
No 8, Jalan PJU 8/8A, Bandar Damansara Perdana, 47820 Petaling Jaya
Selangor Darul Ehsan, Malaysia
T: +603-7494 2222 F: +603-7727 0222 www.mymrt.com.my