

**PENGUMUMAN TRAFIK
18 OGOS 2020**

1. LANJUTAN PENUTUPAN LORONG SECARA BERKALA PADA WAKTU MALAM DI JALAN JINJANG PERMAI 2, JALAN JAMBU MAWAR, JALAN JAMBU GAJUS, JALAN KEPONG (JINJANG SELATAN) AND JALAN KEPONG (ARAH KL DAN ARAH KEPONG)

Tarikh	21 Ogos 2020 – 30 November 2020
Masa	10:00malam – 6:00pagi
Jangka masa	3 bulan 21 hari
Sebab	Untuk kerja-kerja pemunggahan barang, pemindahan utiliti dan sebarang kerja berkaitan.

Untuk makluman, penutupan lorong **secara berkala** di Jalan Jinjang Permai 2, Jalan Jambu Mawar, Jalan Jambu Gajus, Jalan Kepong (Jinjang Selatan), Jalan Kepong (Arah KL dan Arah Kepong) akan dilanjutkan dari **21 Ogos 2020 hingga 30 November 2020**. Tempoh masa kerja-kerja akan bermula dari **10:00 malam hingga 6:00 pagi selama 3 bulan 21 hari**. Pelan pengurusan trafik adalah seperti berikut:

PETA 1(A) & 1(B)

Penutupan A:

- Jalan Jinjang Permai 2, dari Balai Bomba Jinjang hingga ke Wisma TNB Kepong.
- Jalan Jambu Mawar, dari Petronas hingga ke Brem Mall.
- Jalan Jambu Gajus, dari Sogud Machinery hingga ke Primada.
- Jalan Kepong (Jinjang Selatan), dari Jinjang Funeral Parlor hingga ke CIMB.

Pengawal bendera akan mengawal trafik dengan menggunakan kaedah **“Berhenti dan Jalan”**.

Penutupan B:

- Penutupan lorong kiri di Jalan Kepong (Arah KL) sepanjang 250 meter.

Penutupan C:

- Penutupan lorong kiri dan lorong tengah di Jalan Kepong (Arah KL) sepanjang 200 meter.
- Penutupan lorong kiri dan lorong tengah di Jalan Kepong (Arah Kepong) sepanjang 80 meter.

Penutupan D:

- Penutupan lorong tengah dan lorong kanan di Jalan Kepong (Arah KL dan Arah Kepong) sepanjang 80 meter.

Penutupan lorong akan dilaksanakan secara berkala dan satu lorong akan disediakan kepada pengguna jalan raya bagi kedua - dua arah pada setiap masa.

Pengguna jalan raya dinasihatkan untuk mematuhi arahan papan tanda trafik dan pengawal bendera yang bertugas. Untuk maklumat lanjut, sila rujuk peta di bawah.

1. CONTINUATION OF INTERMITTENT NIGHT LANE CLOSURES ALONG JALAN JINJANG PERMAI 2, JALAN JAMBU MAWAR, JALAN JAMBU GAJUS, JALAN KEPONG (JINJANG SELATAN) AND JALAN KEPONG (KL-BOUND & KEPONG-BOUND)

Date	21 August 2020 – 30 November 2020
Time	10:00pm – 6:00am
Duration	3 months 21 days
Reason	To facilitate loading/unloading material, utilities relocation and any other related works.

Please be advised that the **intermittent** lane closures will continue along Jalan Jinjang Permai 2, Jalan Jambu Gajus, Jalan Jambu Mawar, Jalan Kepong (Jinjang Selatan), Jalan Kepong (KL-bound & Kepong-bound) from **21 August 2020 until 30 November 2020**. Construction works will begin from **10:00pm to 6:00am, for 3 months 21 days**. The traffic management plans are as below:

PETA 1(A) & 1(B)

Closure A:

- Jalan Jinjang Permai 2, starting from Balai Bomba Jinjang to Wisma TNB Kepong.
- Jalan Jambu Mawar, from Petronas to Brem Mall.
- Jalan Jambu Gajus, starting from Sogud Machinery to Primada.
- Jalan Kepong (Jinjang Selatan), starting from Jinjang Funeral Parlour to CIMB.

Flagman will be in place to facilitate the traffic flow using **"STOP" and "GO"** method.

Closure B:

- Left lane closure along Jalan Kepong (KL-bound) for a stretch of 250 meters.

Closure C:

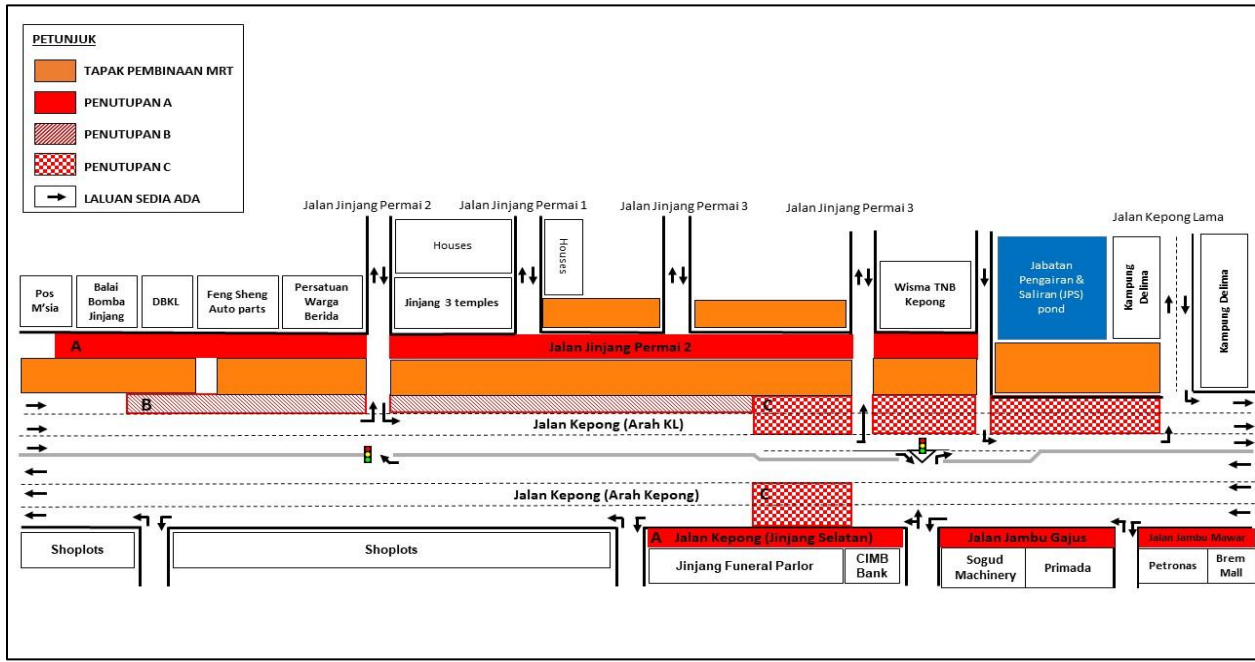
- Left lane and middle lane closures along Jalan Kepong (KL-bound) for a stretch of 200 meters.
- Left lane and middle lane closures along Jalan Kepong (Kepong-bound) for a stretch of 80 meters.

Closure D:

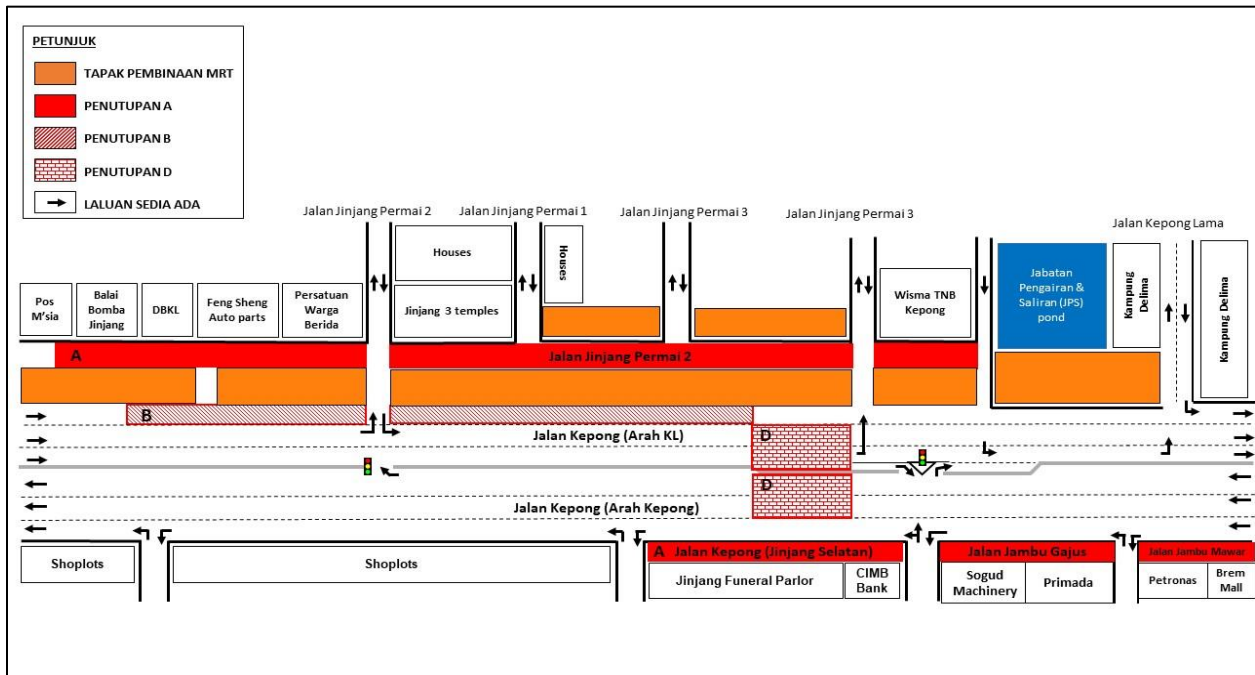
- Middle and fast lane closures along Jalan Kepong (KL-bound & Kepong-bound) for a stretch of 80 meters.

These closures will be implemented intermittently and at any one time there will be one lane made available for motorists at both bounds.

Motorists are advised to follow the traffic signage and flagmen during road closure. For further information, please refer to the appended Maps.



PETA 1(A) : LANJUTAN PENUTUPAN LORONG SECARA BERKALA DI JALAN JINJANG PERMAI 2, JALAN JAMBU GAJUS, JALAN JAMBU MAWAR, JALAN KEPONG (JINJANG SELATAN) DAN JALAN KEPONG (ARAH KL DAN ARAH KEPONG)



PETA 1(B) : LANJUTAN PENUTUPAN LORONG SECARA BERKALA DI JALAN JINJANG PERMAI 2, JALAN JAMBU GAJUS, JALAN JAMBU MAWAR, JALAN KEPONG (JINJANG SELATAN) DAN JALAN KEPONG (ARAH KL DAN ARAH KEPONG)

2. LANJUTAN PENUTUPAN LORONG SECARA BERKALA DI JALAN KUCHING (ARAH KL & ARAH SELAYANG), JALAN SIBU 1 DAN SUSUR MENGHALA KE SEKOLAH MENENGAH KEBANGSAAN DATO' IBRAHIM YAACOB

Tarikh	21 Ogos 2020 – 30 November 2020
Masa	11:00malam – 6:00pagi
Jangka masa	3 bulan 21 hari
Sebab	Untuk kerja- kerja pemunggahan barang, pemindahan utiliti pelebaran jalan, kerja- kerja perparitan dan sebarang kerja yang berkaitan.

Untuk makluman, penutupan lorong **secara berkala** di Jalan Kuching (Arah KL & Arah Selayang), Jalan Sibu 1 dan susur ke Sekolah Menengah Kebangsaan Dato' Ibrahim Yaacob akan dilanjutkan dari **21 Ogos 2020 hingga 30 November 2020**. Tempoh masa kerja-kerja akan bermula dari **11:00 malam hingga 6:00 pagi selama 3 bulan 21 hari**. Pelan pengurusan trafik adalah seperti berikut:

Penutupan A: Penutupan jalan susur menghala ke Sekolah Menengah Kebangsaan Dato' Ibrahim Yaacob dari Jalan Kuching (Arah KL). Pemandu dari Jalan Kuching (Arah KL) menuju ke Sekolah Menengah Kebangsaan Dato' Ibrahim Yaacob perlu memandu terus ke Bulatan Jalan Kuching dan susur keluar ke Jalan Ipoh (Arah KL). Seterusnya, pemandu perlu belok kiri di lampu isyarat untuk menghala ke Jalan Kampung Batu dan belok kiri selepas Victoria International College sebelum meneruskan perjalanan ke Jalan Kepong Lama dan ke Sekolah Menengah Kebangsaan Dato' Ibrahim Yaacob (seperti yang ditunjukkan oleh anak panah **HIJAU** di dalam Peta 2.

Penutupan B: Penutupan sepanjang 180 meter di lorong kanan dan lorong tengah di Jalan Kuching (Arah KL dan Selayang). Penutupan lorong akan dilaksanakan **secara berkala dan satu lorong akan disediakan kepada pengguna jalan raya bagi kedua-dua arah pada setiap masa**.

Penutupan C: Penutupan sepanjang 180 meter di lorong kiri Jalan Kuching (Arah Selayang) dan penutupan jalan separa di Jalan Sibu 1. Penutupan lorong akan dilaksanakan **secara berkala dan satu lorong akan disediakan kepada pengguna jalan raya bagi kedua-dua arah pada setiap masa**.

Pengguna jalan raya dinasihatkan untuk mematuhi arahan papan tanda trafik dan pengawal bendera yang bertugas. Untuk maklumat lanjut, sila rujuk peta di bawah.

2. CONTINUATION OF INTERMITTENT LANE CLOSURES ALONG JALAN KUCHING (KL-BOUND & SELAYANG-BOUND), JALAN SIBU 1 AND SLIP ROAD HEADING TO SEKOLAH MENENGAH KEBANGSAAN DATO' IBRAHIM YAACOB

Date	21 August 2020 – 30 November 2020
Time	11:00pm – 6:00am
Duration	3 months 21 days
Reason	To facilitate loading/ unloading materials, utilities relocation, road widening, drainage works and any other related works.

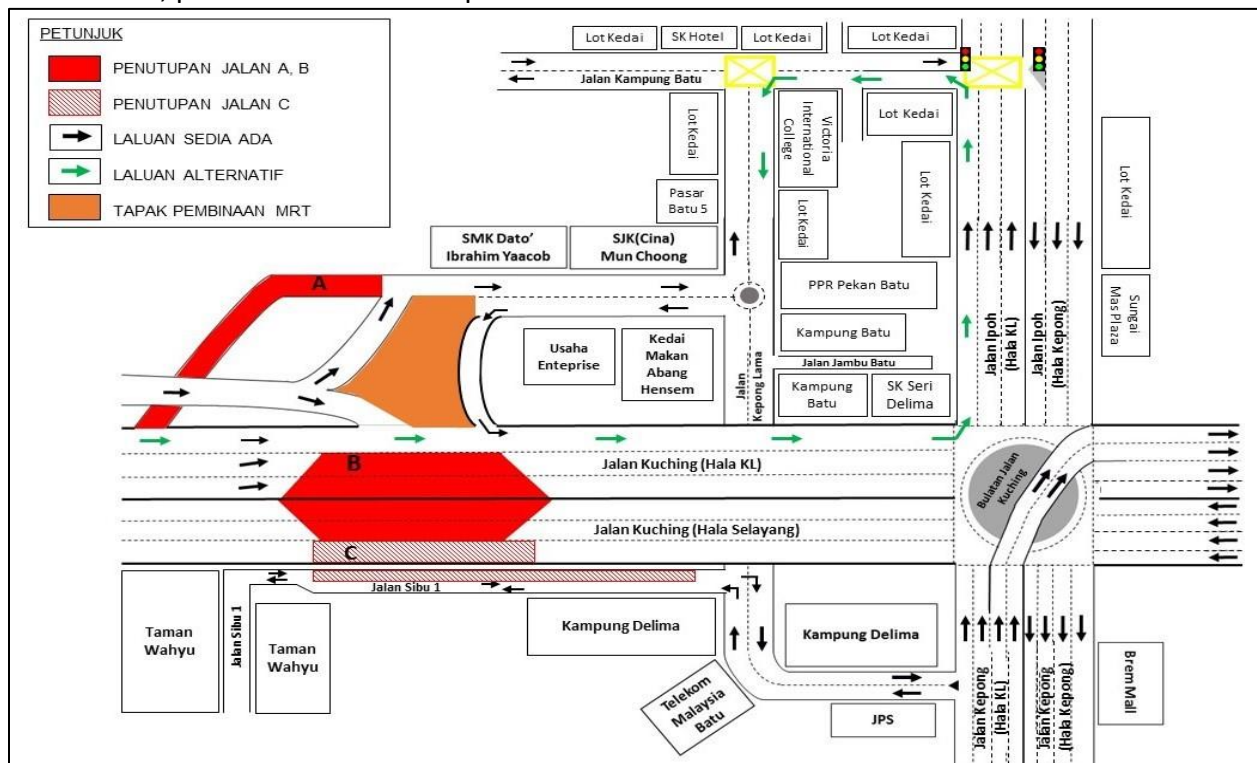
Please be advised that the **intermittent** lane closures will continue along Jalan Kuching (KL-bound & Selayang-bound), Jalan Sibu 1 and slip road opposite of Sekolah Menengah Kebangsaan Dato' Ibrahim Yaacob from **21 August 2020 until 30 November 2020**. Construction works will begin from **11:00pm - 6:00am, for 3 months 21 days**. The traffic management plans are as below:

Closure A: Slip road closure heading to Sekolah Menengah Kebangsaan Dato' Ibrahim Yaacob from Jalan Kuching (KL-bound). During the closure, motorist will have to head straight to Jalan Kuching roundabout and take the first exit to Jalan Ipoh (KL-bound). Motorist then need to turn left at the traffic light to Jalan Kampung Batu, followed by another left turn after Victoria International College, heading towards Jalan Kepong Lama and head towards Sekolah Menengah Kebangsaan Dato' Ibrahim Yaacob (as indicated by **GREEN** arrows in the appended Map 2).

Closure B: Middle and fast lane closure for a stretch of 180 metres along Jalan Kuching (KL-bound & Selayang-bound). This closure is **intermittent and at any one time there will be one lane made available for motorists**.

Closure C: Slow lane closure along Jalan Kuching (Selayang-bound) and partial road closure along Jalan Sibu 1 for a stretch of 180 metres. This closure is **intermittent and at any one time there will be one lane made available for motorists**.

Motorists are advised to follow the traffic signage and flagmen during road closure. For further information, please refer to the map below.



PETA 2 : LANJUTAN PENUTUPAN LORONG SECARA BERKALA DI JALAN KUCHING (ARAH KL & ARAH SELAYANG), JALAN SIBU 1 DAN SUSUR MENGHALA KE SEKOLAH MENENGAH KEBANGSAAN DATO' IBRAHIM YAACOB

3. LANJUTAN PENUTUPAN LORONG SECARA BERKALA DI JALAN IPOH, BERDEKATAN KOMPLEKS MUTIARA (ARAH KL DAN ARAH KEPONG)

Tarikh	21 Ogos 2020 – 30 November 2020
Masa	10:00 malam – 6:00 pagi; 10:00 malam – 10:00 pagi
Jangka masa	3 bulan 21 hari
Sebab	Untuk kerja- kerja pemunggahan barang, pengesanan awal, pemindahan utiliti, pemasangan alat penghalang bunyi, perobohan kerb jalan, pelebaran jalan dan kerja- kerja perparitan dan sebarang kerja berkaitan.

Untuk maklumm, penutupan lorong **secara berkala** di Jalan Ipoh (berdekatan Kompleks Mutiara) akan dilanjutkan dari **21 Ogos 2020 hingga 30 November 2020**. Tempoh masa untuk kerja-kerja akan bermula dari **10:00 malam hingga 6:00 pagi (Isnin hingga Jumaat) dan 10:00 malam hingga 10:00 pagi (Sabtu hingga Ahad) selama 3 bulan 21 hari**. Pelan pengurusan trafik adalah seperti berikut:

Penutupan 1 (PETA 3A)

- Penutupan melibatkan lorong kiri bagi kedua-dua arah Kuala Lumpur (dari Pets Haven hingga ke simpang lampu isyarat berhampiran The Maple Condominium) dan arah Kepong (dari Batu Complex Business Centre hingga E-Garage).

Penutupan 2 (PETA 3B)

- Penutupan melibatkan lorong kanan bagi kedua-dua arah Kuala Lumpur (dari Pets Haven hingga ke simpang lampu isyarat berhampiran The Maple Condominium) dan arah Kepong (dari Batu Complex Business Centre hingga E-Garage).

Penutupan lorong akan dilaksanakan secara berkala dan satu lorong akan disediakan kepada pengguna jalan raya bagi kedua-dua arah pada setiap masa.

Pengguna jalan raya dinasihatkan untuk mematuhi arahan papan tanda trafik dan pengawal bendera yang bertugas. Untuk maklumat lanjut, sila rujuk peta di bawah.

3. CONTINUATION OF INTERMITTENT LANE CLOSURES ALONG JALAN IPOH, NEAR KOMPLEKS MUTIARA (KL-BOUND AND KEPONG-BOUND)

Date	21 August 2020 – 30 November 2020
Time	10:00pm – 6:00am ; 10:00pm – 10:00am
Duration	3 months 21 days
Reason	To facilitate loading/ unloading material, piloting, soil investigation, utilities relocation, drainage works, retaining wall, road curb demolition, road widening and drainage works and any other related works.

Please be advised that the intermittent lane closures will continue along Jalan Ipoh (near Kompleks Mutiara) from **21 August 2020 until 30 November 2020**. Construction works will begin from **10:00pm - 6:00am (Monday to Friday) and 10:00pm – 10:00am (Saturday to Sunday), for 3 months 21 days**. The traffic management plans are as below:

Closure 1 (MAP 3A)

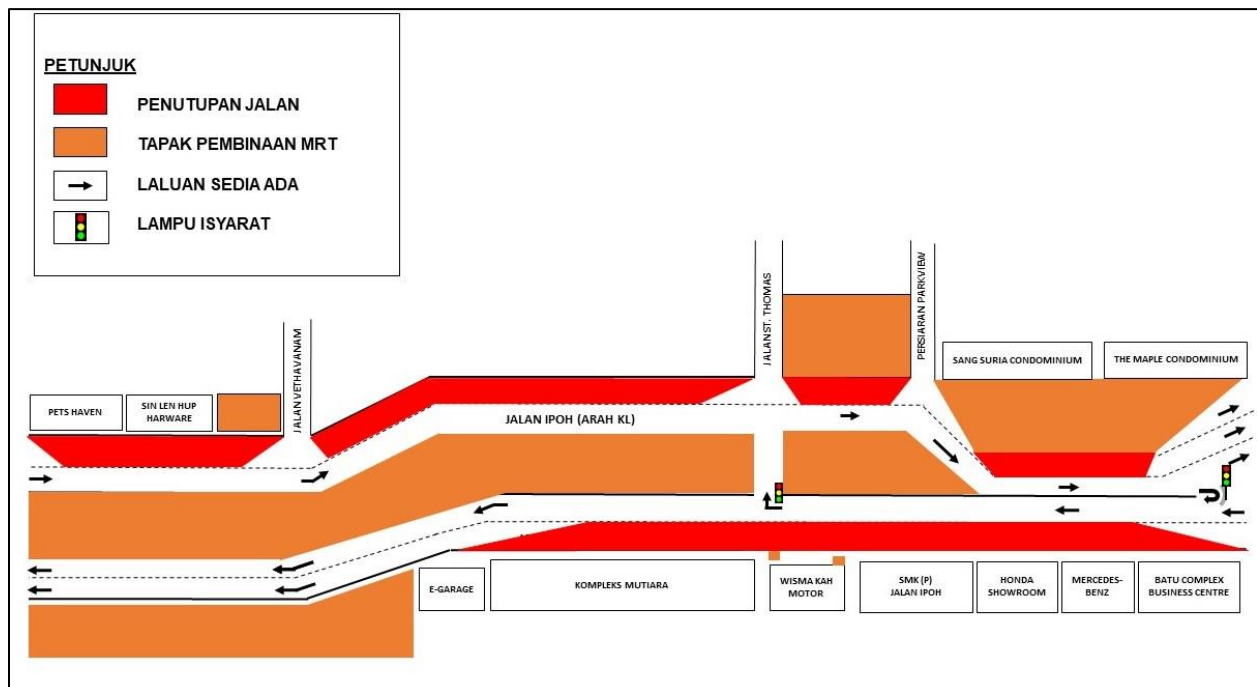
- The closures involve left lanes for both Kuala Lumpur-bound (from Pets Haven to traffic light near The Maple Condominium) and Kepong-bound (from Batu Complex Business Centre to E-Garage).

Closure 2 (MAP 3B)

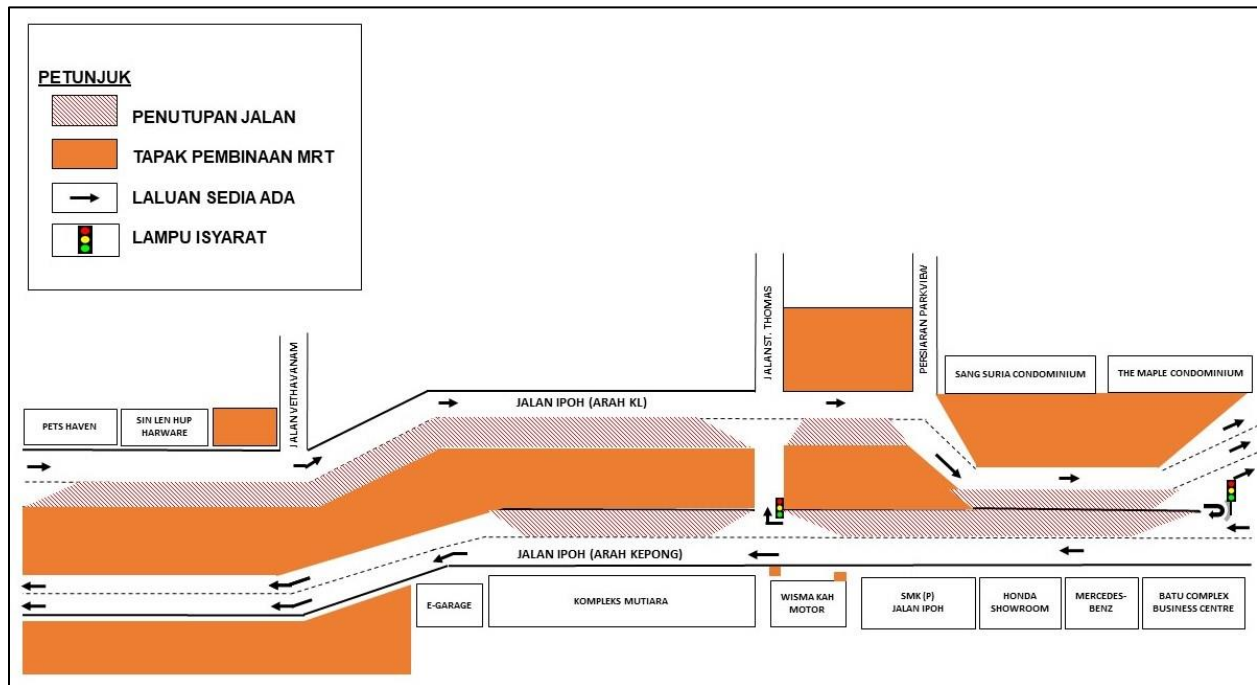
- The closures involve right lanes for both Kuala Lumpur-bound (from Pets Haven to traffic light near The Maple Condominium) and Kepong-bound (from Batu Complex Business Centre to E-Garage).

These closures will be implemented intermittently and at any one time there will be one lane made available for motorists at both bounds.

Motorists are advised to follow the traffic signage and flagmen during road closure. For further information, please refer to the maps below.



PETA 3A : LANJUTAN PENUTUPAN LORONG SECARA BERKALA DI JALAN IPOH, BERDEKATAN KOMPLEKS MUTIARA (ARAH KL DAN ARAH KEPONG)



PETA 3B : LANJUTAN PENUTUPAN LORONG SECARA BERKALA DI JALAN IPOH, BERDEKATAN KOMPLEKS MUTIARA (ARAH KL DAN ARAH KEPONG)

4. LANJUTAN PENUTUPAN LORONG SECARA BERKALA DI SEPANJANG LEBUHRAYA SUNGAI BESI (ARAH SUNGAI BESI & ARAH KUCHAI LAMA) BERHAMPIRAN KAMPUNG MALAYSIA RAYA & TERMINAL BERSEPADU SELATAN (TBS)

Tarikh	20 Ogos 2020 – 19 September 2020
Masa	10.00 pagi - 4.30 petang / 11.00 malam - 5.00 pagi
Jangka Masa	30 hari
Tujuan	Untuk menyediakan jalan keluar masuk ke tapak pembinaan, kerja-kerja perparitan, pemasangan lampu jalan dan sebarang kerja berkaitan.

Untuk makluman, penutupan lorong **secara berkala** di sepanjang Lebuhraya Sungai Besi (Arah Sungai Besi dan Arah Kuchai Lama) berhampiran Kampung Malaysia Raya dan Terminal Bersepadu Selatan (TBS) akan dilanjutkan dari **20 Ogos 2020 hingga 19 September 2020**. Tempoh masa untuk kerja-kerja akan bermula dari **10:00 pagi - 4:30 petang dan 11:00 malam - 5:00 pagi selama 30 hari**. Pelan pengurusan trafik adalah seperti berikut:

Penutupan A: Penutupan sepanjang 300 meter berdekatan Kg. Malaysia Raya (Arah Sungai Besi). Semasa penutupan, pengguna yang ingin menuju ke Terminal Bersepadu Selatan (TBS) masih boleh menggunakan dua lorong sedia ada (seperti yang ditunjukkan oleh anak panah **MAGENTA** dalam peta).

Penutupan B: Penutupan sepanjang 200 meter berdekatan persimpangan Terminal Bersepadu Selatan (Arah Sungai Besi). Semasa penutupan, pengguna yang ingin menuju ke Sungai Besi masih boleh menggunakan dua lorong sedia ada (seperti yang ditunjukkan oleh anak panah **HIJAU** dalam peta).

Penutupan C: Penutupan sepanjang 1000 meter di Lebuhraya Sungai Besi (Arah Kuchai Lama) berdekatan dengan stesen minyak Petron. Semasa penutupan, pengguna yang ingin menuju ke Kuchai Lama masih boleh menggunakan tiga lorong sedia ada (seperti yang ditunjukkan oleh anak panah **BIRU** dalam peta).

Penutupan D: Penutupan sepanjang 500 meter di Lebuhraya Sungai Besi (Arah Sungai Besi) selepas susur keluar dari Terminal Bersepadu Selatan (TBS). Semasa penutupan, pengguna yang ingin menuju ke Sungai Besi masih boleh menggunakan tiga lorong sedia ada (seperti yang ditunjukkan oleh anak panah **BIRU MUDA** dalam peta).

Penutupan E: Penutupan 24 jam lorong kecemasan sepanjang 200 meter di Lebuhraya Sungai Besi (Arah Sungai Besi) berdekatan susur masuk ke Terminal Bersepadu Selatan (TBS). Semasa penutupan, pengguna yang ingin menuju ke TBS masih boleh menggunakan dua lorong sedia ada.

Pengguna jalan raya dinasihatkan untuk mematuhi arahan papan tanda trafik dan pengawal trafik yang bertugas. Untuk makluman lanjut, sila rujuk peta dibawah.

4. CONTINUATION OF INTERMITTENT LANES CLOSURE ALONG LEBUHRAYA SUNGAI BESI (SUNGAI BESI BOUND & KUCHAI LAMA BOUND) NEAR KAMPUNG MALAYSIA RAYA & TERMINAL BERSEPADU SELATAN (TBS)

Date	20 August 2020 – 19 September 2020
Time	10:00am-4:30pm and 11:00pm - 5:00am
Duration	30 days
Reason	To facilitate the construction site access road, drainage works, installation of street lights and any other related works.

Please be advised that the **intermittent** lane closures will continue along Sungai Besi Highway (Sungai Besi-bound and Kuchai Lama-bound) near Kampung Malaysia Raya and Terminal Bersepadu Selatan (TBS) from **20 August 2020 until 19 September 2020**. Construction works will begin from **10.00am - 4:30pm and 11:00pm - 5:00am, for 30 days**. The traffic management plans are as below:

Closure A: Closure is for a stretch 300 metres nearby Kg Malaysia Raya (Sungai Besi-bound). During this closure, motorists heading to Terminal Bersepadu Selatan (TBS) will still be able to use the two remaining lanes (as indicated by **MAGENTA** arrows in the appended map).

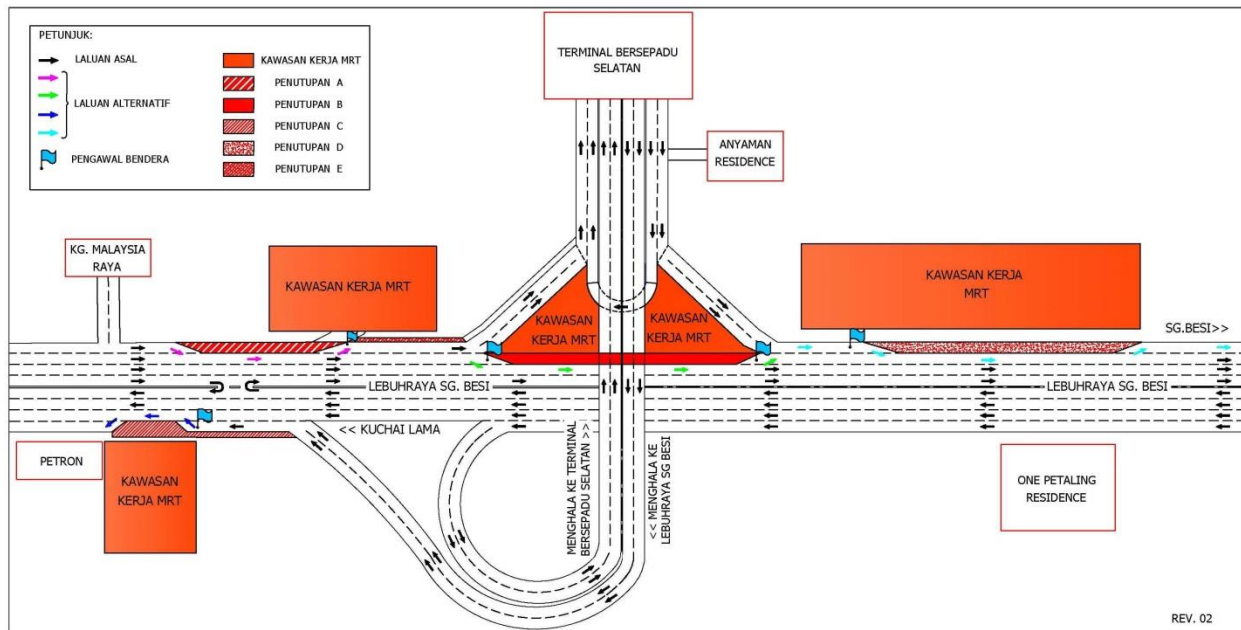
Closure B: Closure is for a stretch 200 metres nearby Terminal Bersepadu Selatan (TBS) intersection (Sungai Besi-bound). During this closure, motorists heading to Sungai Besi will still be able to use the two remaining lanes (as indicated by **GREEN** arrows in the appended map).

Closure C: Closure is for a stretch 1000 metres along Sungai Besi Highway (Kuchai Lama-bound) nearby Petron station. During this closure, motorists heading to Kuchai lama will still be able to use the three remaining lanes (as indicated by **BLUE** arrows in the appended map).

Closure D: Closure is for a stretch 500 metres after the existing Terminal Bersepadu Selatan (TBS) intersection (Sungai Besi-bound). During this closure, motorists heading to Sungai Besi will still be able to use the three remaining lanes (as indicated by **LIGHT BLUE** arrows in the appended map).

Closure E: 24 hours emergency lane closure for a stretch of 200 metres at the ramp towards Terminal Bersepadu Selatan (TBS) from Sungai Besi Highway. During this closure, motorists heading to TBS will still be able to use the two remaining lanes.

Motorists are advised to follow the traffic signage and flagmen during road closure. For further information, please refer to the map below.



PETA 4: LANJUTAN PENUTUPAN LORONG DI SEPANJANG LEBUHRAYA SUNGAI BESI (ARAH SUNGAI BESI & ARAH KUCHAI LAMA) BERHAMPIRAN KAMPUNG MALAYSIA RAYA & TERMINAL BERSEPADU SELATAN (TBS)

For media enquiries, please contact:

- | | | |
|--------------------------------|---------------------|-------------------------|
| Shera Choo (Item 1-3) | Tel: +6012-290 1992 | sherachoo@ijm.com |
| Anizam bin Ali (Item 4) | Tel: +6019 293 4056 | anizam.ali@wct.my |
| Mohar Zainal Abidin (Item 1-4) | Tel: +603 7493 3961 | Mohar@mgjv-kvmrt.com.my |

MMC GAMUDA KVMRT (PDP SSP) SDN BHD (1117100-V)
 Block A, Level 17, Menara Mustapha Kamal, PJ Trade Centre
 No 8, Jalan PJU 8/8A, Bandar Damansara Perdana, 47820 Petaling Jaya
 Selangor Darul Ehsan, Malaysia
 T: +603-7494 2222 F: +603-7727 0222 www.mymrt.com.my