

**PENGUMUMAN TRAFIK
05 OGOS 2020**

1. PENUTUPAN LORONG SECARA BERPERINGKAT DI JALAN 1/18B, TAMAN BATU PERMAI, KUALA LUMPUR (BERHAMPIRAN KONDOMINIUM PERMAI RIA)

Tarikh	07 Ogos 2020 – 07 November 2020
Masa	24 jam
Jangka masa	3 bulan
Tujuan	Untuk kerja-kerja peparitan, menaik taraf jalan dan sebarang kerja berkaitan.

Untuk makluman, penutupan lorong **secara berperingkat** di Jalan 1/18B, Taman Batu Permai (berhampiran Kondominium Permai Ria) akan bermula dari **07 Ogos 2020 sehingga 07 November 2020**. Tempoh masa untuk kerja-kerja adalah **24 jam, selama tiga bulan**.

Penutupan akan melibatkan **satu lorong menghala ke Jalan 3/18A (Peringkat 1) dan separuh daripada kedua-dua lorong menghala ke arah Jalan Ipoh dan Jalan 3/18A (Peringkat 2)**. Semasa penutupan lorong dilaksanakan, satu lorong akan disediakan bagi pengguna jalan raya untuk ke arah Jalan Ipoh dan Jalan 3/18A pada setiap masa (seperti yang ditunjukkan anak panah **HIJAU** dan **UNGU** dalam Peta 1(A) dan Peta 1(B)).

Pengguna jalan raya dinasihatkan untuk mematuhi arahan papan tanda trafik dan pengawal bendera yang bertugas. Untuk maklumat lanjut, sila rujuk peta di bawah.

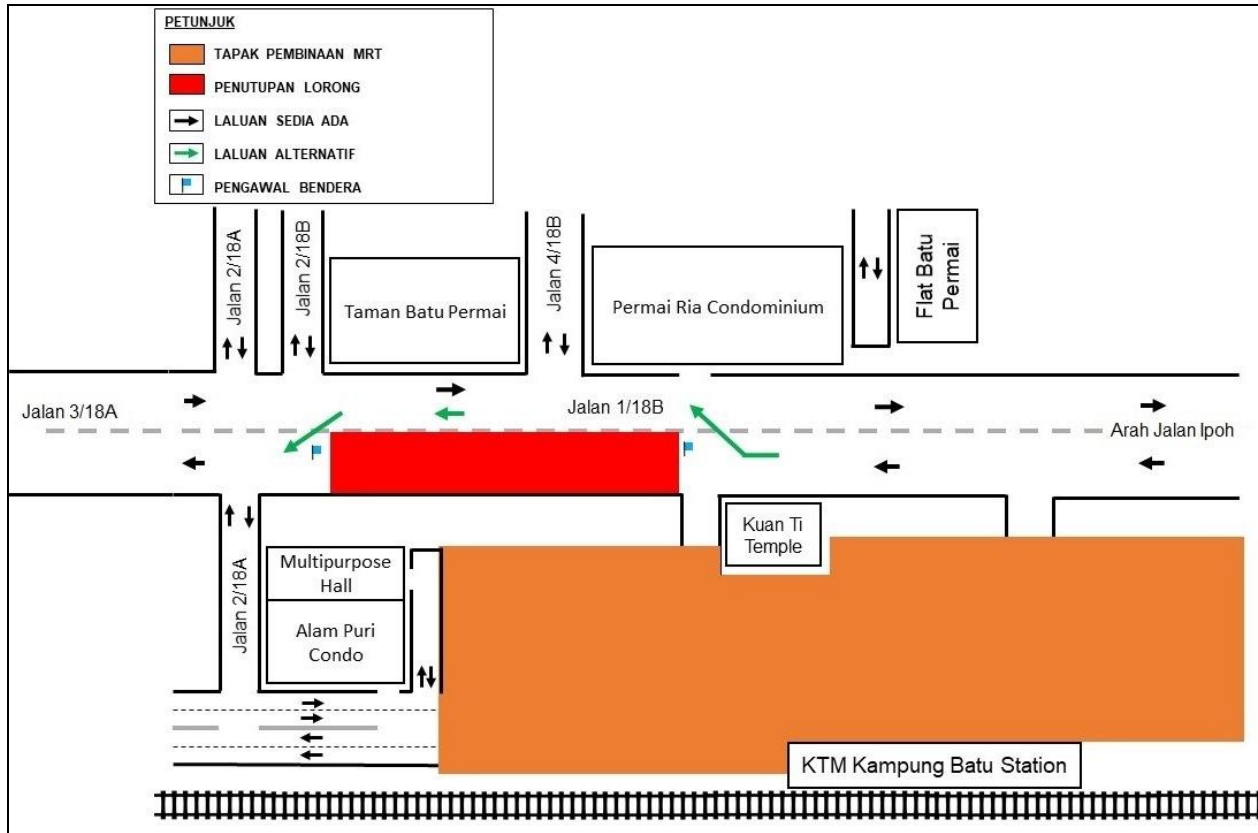
1. LANE CLOSURE BY STAGES AT JALAN 1/18B, TAMAN BATU PERMAI, KUALA LUMPUR (NEAR PERMAI RIA CONDOMINIUM)

Date	07 August 2020 – 07 November 2020
Time	24 hours
Duration	3 months
Reason	To facilitate, drainage works, road works and any other related works.

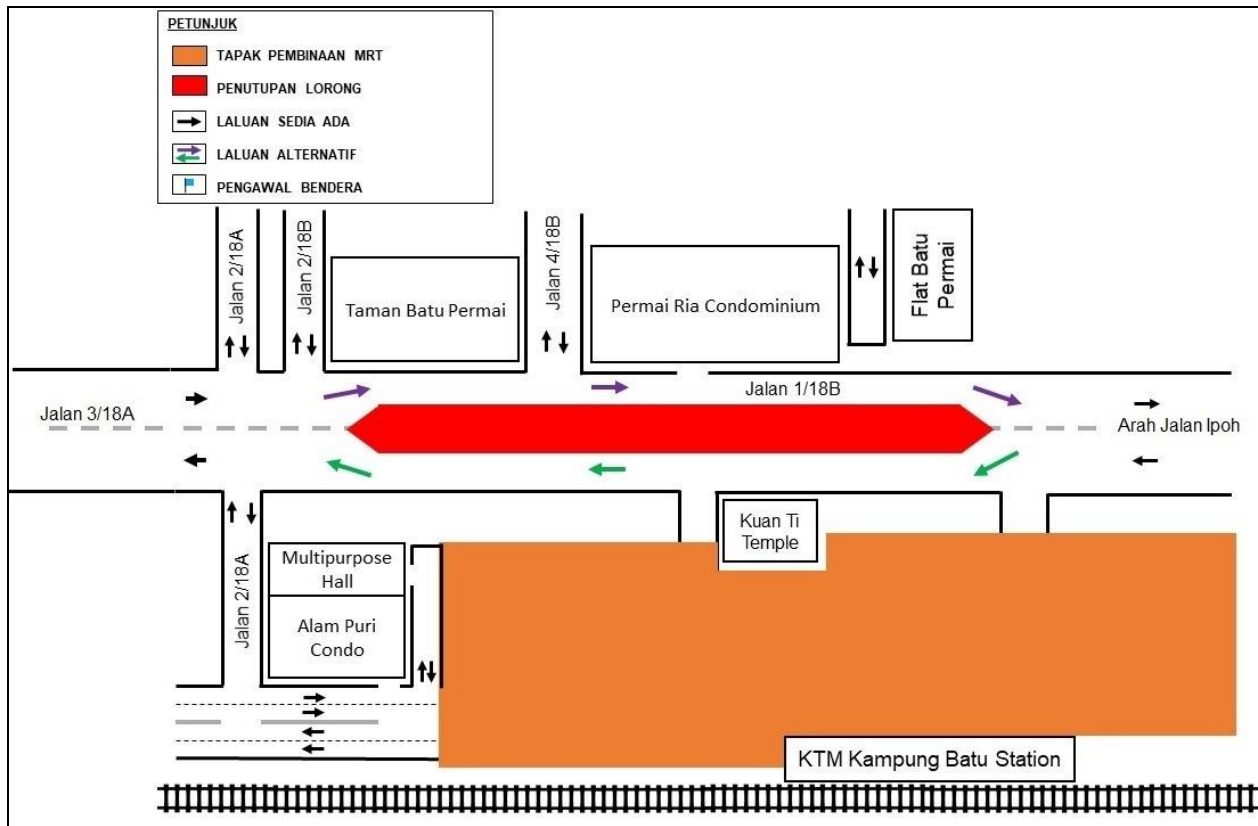
Please be advised that lane closure by stages at Jalan 1/18B, Taman Batu Permai (near Permai Ria Condominium) will begin from **07 August 2020 until 07 November 2020**. Construction works will be carried out within a period of **24-hours over three months**.

The closures will involve **one lane of the Jalan 3/18A-bound (Stage 1) and half a lane of both the Jalan Ipoh-bound and Jalan 3/18A-bound (Stage 2)**. During both closures, one lane will remain open at all times for motorists (as indicated by **GREEN** and **PURPLE** arrows in the appended Map 1(A) and Map 1(B)).

Motorists are advised to follow the direction of traffic signage and flagmen during the activation of these road closures. For further information, please refer the maps below.



PETA 1(A) (PERINGKAT 1) : PENUTUPAN LORONG SECARA BERPERINGKAT DI JALAN 1/18B, TAMAN BATU PERMAI (BERHAMPIRAN KONDOMINIUM PERMAI RIA)



PETA 1(B) (PERINGKAT 2) : PENUTUPAN LORONG SECARA BERPERINGKAT DI JALAN 1/18B, TAMAN BATU PERMAI (BERHAMPIRAN KONDOMINIUM PERMAI RIA)

2. LANJUTAN PENUTUPAN LORONG DI SEPANJANG (KM48) JALAN KUALA SELANGOR (ARAH SUNGAI BULOH)

Tarikh	07 Ogos 2020 – 30 September 2020
Masa	10.00 pagi - 4.00 petang
Jangka masa	2 bulan
Tujuan	Untuk kerja-kerja perparitan, pembinaan dinding penghadang jalan, pembinaan jalan dan sebarang kerja berkaitan.

Untuk makluman, terdapat penutupan lorong di sepanjang Jalan Kuala Selangor (KM48) (Arah Sungai Buloh) bermula dari **07 Ogos 2020 sehingga 30 September 2020**. Tempoh masa untuk kerja-kerja akan bermula dari **10.00 pagi - 4.00 petang selama 2 bulan**.

Semasa penutupan lorong kiri sepanjang 200-meter di persimpangan Damansara Damai ke Jalan Kuala Selangor (Arah Sungai Buloh) ini dilaksanakan, **pengguna jalan raya yang ingin menuju ke Sungai Buloh / Plaza Tol Sungai Buloh** akan dilencongkan ke lorong kanan (seperti yang ditunjukkan oleh anak panah **HIJAU** dalam peta).

Pengguna jalan raya dinasihatkan untuk mematuhi arahan papan tanda trafik dan pengawal bendera yang bertugas. Untuk maklumat lanjut, sila rujuk peta di bawah.

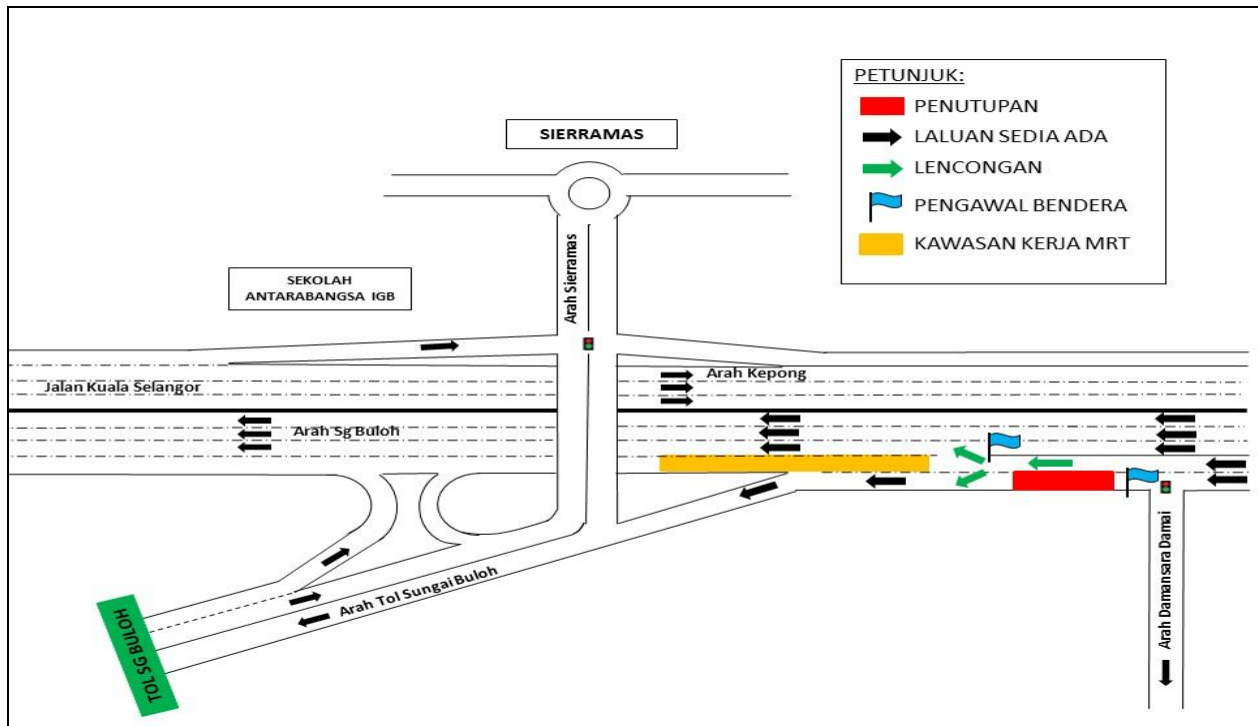
2. CONTINUATION OF LANE CLOSURE ALONG JALAN KUALA SELANGOR, KM48 (SUNGAI BULOH-BOUND)

Date	07 August 2020 – 30 September 2020
Time	10.00 am – 4.00 pm
Duration	2 months
Reason	To facilitate the drainage works, retaining wall construction works, road works and any other related works.

The lane closure will continue along Jalan Kuala Selangor (KM48) (Sungai Buloh-bound) from **07 August 2020 until 30 September 2020**. Construction works will start from **10.00 am - 4.00 pm, for 2 months**.

During the left lane closure for a stretch of 200 metres along Damansara Damai interchange towards Jalan Kuala Selangor (Sungai Buloh-bound), **motorists heading to Sungai Buloh / Sungai Buloh Toll Plaza** will be diverted to the right lane (as indicated by **GREEN** arrows in the appended map).

Motorists are advised to follow the traffic signage and flagmen during road closure. For further information, please refer to the map below.



PETA 2: PENUTUPAN LORONG DI SEPANJANG (KM48) JALAN KUALA SELANGOR (ARAH SUNGAI BULOH)

For media enquiries, please contact:

Shera Choo **(Item 1)**

Tel: +6012-290 1992

sherachoo@ijm.com

Mohd Sofie Hassan **(Item 2)**

Tel: +6019 228 3004

sofie@sunway.com.my

Mohar Zainal Abidin **(Item 1-2)**

Tel: +603 7493 3961

Mohar@mgjv-kvmrt.com.my

MMC GAMUDA KVMRT (PDP SSP) SDN BHD (1117100-V)
 Block A, Level 17, Menara Mustapha Kamal, PJ Trade Centre
 No 8, Jalan PJU 8/8A, Bandar Damansara Perdana, 47820 Petaling Jaya
 Selangor Darul Ehsan, Malaysia
 T: +603-7494 2222 F: +603-7727 0222 www.mymrt.com.my