

**PENGUMUMAN TRAFIK
27 OGOS 2020**

1. PENUTUPAN JALAN SECARA BERKALA DI LUAR WAKTU PUNCAK DI JALAN IPOH (ARAH KEPONG) BERHAMPIRAN KOMPLEKS MUTIARA

Tarikh	03 September 2020 – 29 November 2020
Masa	10:00malam – 6:00pagi
Jangka masa	3 bulan
Tujuan	Untuk kerja- kerja pemasangan rasuk dan sebarang kerja yang berkaitan.

Untuk makluman, penutupan jalan secara berkala di Jalan Ipoh (Arah Kepong) berhampiran Kompleks Mutiara akan bermula dari **03 September 2020 hingga 29 November 2020**. Tempoh masa untuk kerja-kerja akan bermula dari **10:00 malam hingga 6:00 pagi, selama 3 bulan**.

Semasa penutupan, pengguna jalan raya di Jalan Ipoh yang ingin menuju ke Arah Kepong akan dilencongkan ke persimpangan Jalan St. Thomas untuk menggunakan aliran kontra yang disediakan (seperti yang ditunjukkan oleh anak panah **HIJAU** di dalam Peta 1).

Pengguna jalan raya dinasihatkan untuk mematuhi arahan papan tanda trafik dan pengawal bendera yang bertugas. Untuk maklumat lanjut, sila rujuk peta di bawah.

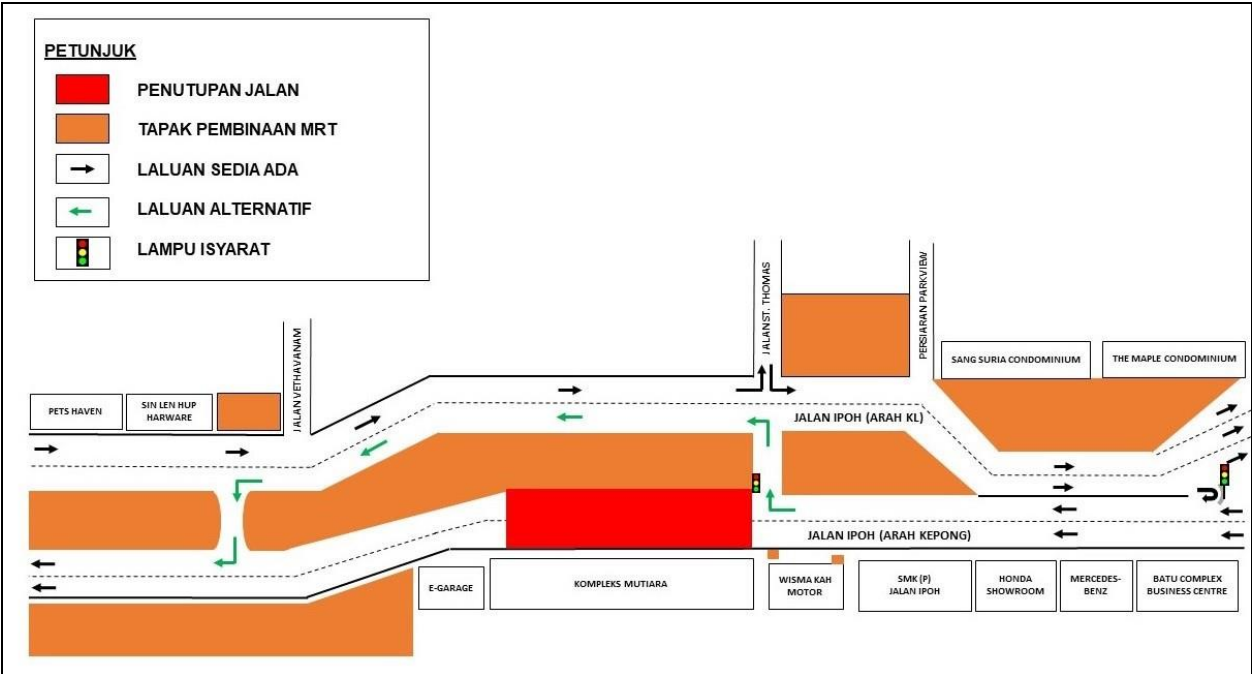
1. OFF-PEAK INTERMITTENT ROAD CLOSURE AT JALAN IPOH (KEPONG-BOUND) NEAR KOMPLEKS MUTIARA

Date	03 September 2020 – 29 November 2020
Time	10:00pm – 6:00am
Duration	3 months
Reason	To facilitate the installation works of beams and other related works.

Please be advised that off-peak intermittent road closures at Jalan Ipoh (Kepong-Bound) near Kompleks Mutiara will begin from **03 September 2020 to 29 November 2020**. Construction works will be carried out from **10:00pm - 6:00am for a period of 3 months**.

During the closure, motorists at Jalan Ipoh heading towards Kepong will be diverted at the Jalan St. Thomas traffic light junction and proceed via the provided contraflow lane (as indicated by **GREEN** arrows in the appended Map 1).

Motorists are advised to follow traffic signage and the direction of the flagmen during the activation of the road closure. For further information, please refer to the map below.



PETA 1: PENUTUPAN JALAN SECARA BERKALA DI JALAN IPOH (ARAH KEPONG) BERHAMPIRAN KOMPLEKS MUTIARA

2. LANJUTAN PENUTUPAN LORONG SEPANJANG JALAN KUALA SELANGOR (ARAH SUNGAI BULOH DAN ARAH KEPONG)

Tarikh	01 September 2020 – 30 September 2020
Masa	24 jam; 10:00 malam – 6:00 pagi
Jangka masa	1 bulan
Tujuan	Untuk kerja-kerja menaik taraf pembinaan jalan, perparitan dan sebarang kerja berkaitan.

Untuk makluman, penutupan lorong **secara berkala** sepanjang Jalan Kuala Selangor (Arah Sungai Buloh dan Arah Kepong) akan dilanjutkan dari **01 September 2020 sehingga 30 September 2020, selama 1 bulan**. Tempoh masa untuk kerja-kerja dan pelan pengurusan trafik adalah seperti berikut:

Penutupan A (24 jam):

- i. Penutupan lorong paling kiri di Jalan Kuala Selangor (Arah Sungai Buloh) di KM47 sebelum susur masuk ke Sierramas.
- ii. Penutupan lorong paling kiri sepanjang 100 meter di Jalan Kuala Selangor (Arah Sungai Buloh) selepas susur masuk ke Sierramas; Penutupan lorong kiri sepanjang 100 meter di susur naik menghala ke Sierramas.
- iii. Penutupan lorong kiri sepanjang 100 meter menghala ke Tol Sungai Buloh.
- iv. Penutupan lorong kiri sepanjang 100 meter di susur masuk ke Sierramas dan Sekolah Antarabangsa IGB (Arah Kepong).

Penutupan B (24 jam): Penutupan lorong kanan sepanjang 100 meter menghala ke Tol Sungai Buloh. **Semasa penutupan B Penutupan A (iii) tidak akan berlaku.**

Penutupan C (10 malam – 6 pagi):

- i. Penutupan sebahagian lorong kiri sepanjang 80 meter selepas Tol Sungai Buloh sebelum meneruskan perjalanan di Jalan Kuala Selangor (Arah Sungai Buloh).
- ii. Penutupan sebahagian lorong kanan sepanjang 80 meter selepas Tol Sungai Buloh sebelum meneruskan perjalanan di Jalan Kuala Selangor (Arah Sungai Buloh).
- iii. Penutupan sebahagian lorong kanan sepanjang 50 meter di susur jalan ke Sierramas.
- iv. Penutupan sebahagian lorong kiri sepanjang 50 meter di susur jalan ke Sierramas

Setiap penutupan berikut adalah secara berkala.

Pengguna jalan raya dinasihatkan untuk mematuhi arahan papan tanda trafik dan pengawal bendera yang bertugas. Untuk maklumat lanjut, sila rujuk peta di bawah.

2. CONTINUATION OF LANE CLOSURES ALONG JALAN KUALA SELANGOR (SUNGAI BULOH-BOUND AND KEPONG-BOUND)

Date	01 September 2020 – 30 September 2020
Time	24 hours; 10:00pm – 6:00am
Duration	1 month
Reason	To facilitate the upgrading road works, drainage and any other related works

Please be advised that the **intermittent** lane closures will continue along Jalan Kuala Selangor (Sungai Buloh-bound and Kepong-bound) from **01 September 2020 until 30 September 2020, for 1 month**. Construction working time and traffic management plans are as below:

Closure A (24 hours):

- i. Left-most lane closure along Jalan Kuala Selangor (Sungai Buloh-bound) at KM47 before the ramp up to Sierramas.
- ii. Left-most lane closure for a stretch of 100 metres along Jalan Kuala Selangor (Sungai Buloh-bound) after the ramp up to Sierramas; Left lane closure for a stretch of 100 metres on the ramp up to Sierramas.
- iii. Left lane closure for a stretch of 100 metres towards Sungai Buloh toll.
- iv. Left lane closure for a stretch of 100 metres on the ramp up to Sierramas and IGB International School (Kepong-bound)

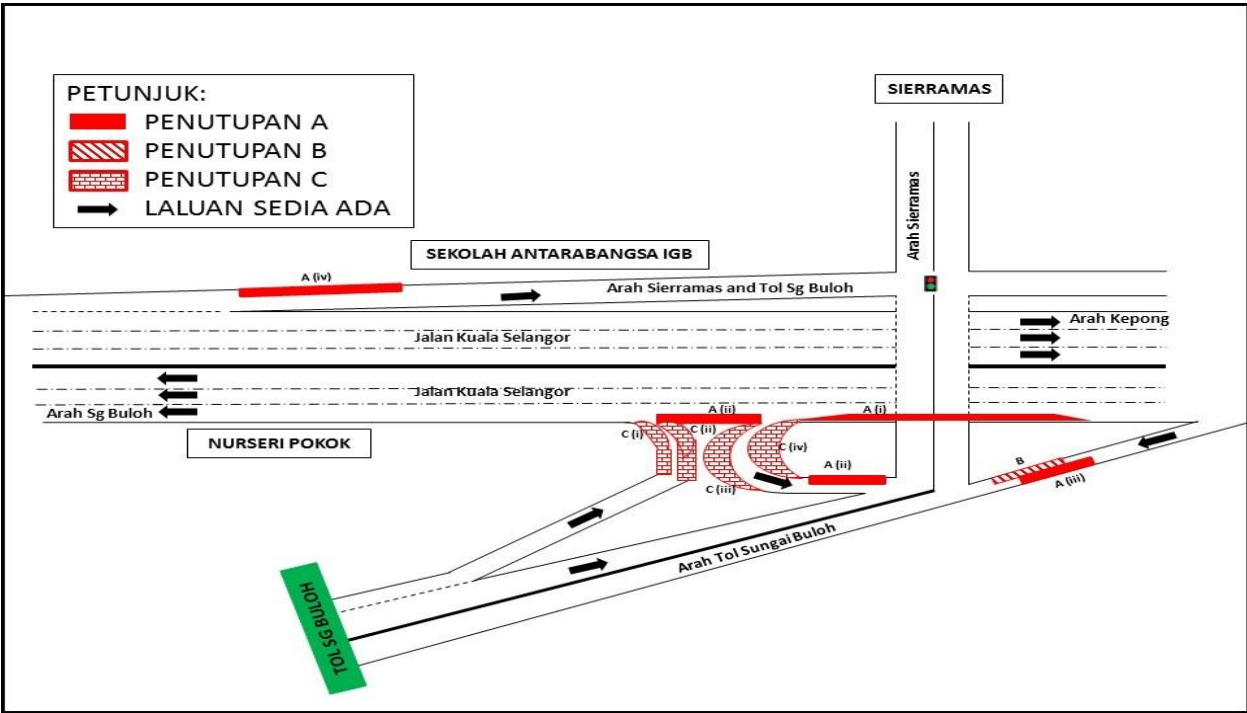
Closure B (24 hours): Right lane closure for a stretch of 100 metres towards Sungai Buloh toll. During this closure, Closure A (iii) will not take place.

Closure C (10pm – 6am):

- i. Partial left lane closure for a stretch of 80 metres after Sungai Buloh toll before joining into Jalan Kuala Selangor (Sungai Buloh-bound).
- ii. Partial right lane closure for a stretch of 80 metres after Sungai Buloh toll before joining into Jalan Kuala Selangor (Sungai Buloh-bound)
- iii. Partial right lane closure for a stretch 50 metres on the ramp up to Sierramas.
- iv. Partial left lane closure for a stretch of 50 metres on the ramp up to Sierramas.

All the above closures will be implemented intermittently.

Motorists are advised to follow the traffic signage and the direction of flagmen during the activation of the road closures. For further information, please refer to the appended map below.



PETA 2: LANJUTAN PENUTUPAN LORONG SEPANJANG JALAN KUALA SELANGOR (ARAH SUNGAI BULOH DAN ARAH KEPONG)

3. LANJUTAN PENUTUPAN SEPANJANG PERSIARAN JATI, DUKE2, MRR2 DI JALAN KUALA SELANGOR

Tarikh	01 September 2020 – 30 September 2020
Masa	10:00 malam – 6:00 pagi
Jangka masa	1 bulan
Tujuan	Untuk kerja-kerja menaik taraf pembinaan jalan, perparitan dan sebarang kerja yang berkaitan.

Untuk makluman, penutupan lorong **secara berperingkat dan berkala** sepanjang Persiaran Jati, DUKE2 dan MRR2 di Jalan Kuala Selangor akan dilanjutkan dari **01 September 2020 sehingga 30 September 2020**. Tempoh masa kerja-kerja akan bermula dari **10:00 malam - 6:00 pagi, selama 1 bulan**. Pelan pengurusan trafik adalah seperti berikut:

PETA 3(A): Lanjutan penutupan susur keluar Persiaran Jati, DUKE2 & lorong kiri MRR2 (Arah Kepong) di Jalan Kuala Selangor

- **Pemandu dari Persiaran Jati atau LDP yang ingin menuju ke Sungai Buloh atau LDP** akan dilencongkan untuk masuk ke Persiaran Industri dan Jalan Utama D/A sebelum kembali ke Jalan Kuala Selangor (Arah Kepong). Pemandu yang ingin ke Sungai Buloh perlu membuat pusingan-U di Prima Damansara (seperti yang ditunjukkan anak panah **HIJAU** dalam peta) manakala pemandu yang menuju ke LDP boleh menggunakan laluan susur masuk ke LDP (seperti yang ditunjukkan oleh anak panah **MAGENTA** dalam peta).
- **Pemandu dari Persiaran Jati yang ingin menuju ke Kepong** perlu membuat pusingan-U di persimpangan lampu isyarat di Persiaran Jati seterusnya masuk ke Persiaran Cemara, Persiaran Angsana, Persiaran Mahogani, Persiaran Dagang dan keluar kembali ke Jalan Kuala Selangor menghala ke Kepong (seperti yang ditunjukkan oleh anak panah **BIRU** dalam peta).
- **Pemandu dari Sungai Buloh yang ingin menggunakan DUKE2 untuk ke Kuala Lumpur** akan dilencongkan ke lorong kanan dan harus menggunakan MRR2 (Arah Kepong) (seperti yang ditunjukkan oleh anak panah **UNGU** dalam peta).

PETA 3(B): Lanjutan penutupan penuh DUKE2 (Arah Kepong), susur masuk ke Persiaran Jati dan lorong kiri MRR2 (Arah Kepong)

- **Pemandu dari Sungai Buloh yang ingin menuju ke Persiaran Jati** akan dilencongkan ke lorong kanan MRR2 (Arah Kepong) manakala pemandu dari LDP akan dilencongkan untuk ke Jalan Kuala Selangor (Arah Kepong). Pemandu seterusnya harus melalui Persiaran Dagang, dan Persiaran Cemara untuk masuk ke Persiaran Jati (seperti yang ditunjukkan oleh anak panah **HIJAU** & **BIRU** di dalam peta).

- **Pemandu dari Sungai Buloh yang ingin menggunakan DUKE2 untuk ke Kuala Lumpur** akan dilencongkan ke lorong kanan dan harus menggunakan MRR2 (Arah Kepong) (seperti yang ditunjukkan oleh anak panah **UNGU** di dalam peta).

PETA 3(C): Lanjutan penutupan penuh laluan MRR2 dan DUKE2 (Arah Sg. Buloh & Kepong) berdekatan Jalan Kuala Selangor, Persiaran Jati & susur masuk dari Lebuhraya Damansara Puchong (LDP) ke Sungai Buloh

- **Pemandu dari LDP menuju ke Sungai Buloh dan Persiaran Perdana** akan dilencongkan ke Jalan Kuala Selangor (Arah Kepong). Pemandu harus melalui Persiaran Dagang, Persiaran Cemara, Persiaran Industri dan Jalan Utama D/A sebelum kembali ke Jalan Kuala Selangor (Arah Kepong). Pemandu yang ingin ke Sungai Buloh perlu membuat pusingan-U di Prima Damansara manakala pemandu yang menuju ke Persiaran Perdana boleh menggunakan laluan asal (seperti yang ditunjukkan oleh anak panah **MAGENTA & HIJAU** dalam peta).
- **Pemandu dari Sungai Buloh menuju ke Persiaran Jati** akan dilencongkan ke Jalan Kuala Selangor (Arah Kepong). Pemandu harus melalui Persiaran Dagang, Persiaran Cemara sebelum belok kiri untuk ke Persiaran Jati (seperti yang di tunjukkan oleh anak panah **BIRU** dalam peta).
- **Pemandu yang menggunakan DUKE2, MRR2 & Persimpangan Manjalara untuk ke Sungai Buloh** akan dilencongkan ke Jalan Kuala Selangor untuk membuat pusingan-U di persimpangan LDP/DUKE2. Pemandu kemudian harus melalui Persiaran Dagang, Persiaran Cemara, Persiaran Industri dan Jalan Utama D/A sebelum kembali ke Jalan Kuala Selangor (Arah Kepong). Pemandu kemudian boleh membuat pusingan-U di Prima Damansara untuk ke Sungai Buloh (seperti yang di tunjukkan oleh anak panah **UNGU** dalam peta).

Manakala, disebabkan penutupan DUKE2 dan MRR2, pemandu yang ingin menuju ke Kepong perlu menggunakan Jalan Kuala Selangor.

Pengguna jalan raya dinasihatkan untuk mematuhi arahan papan tanda trafik dan pengawal bendera yang bertugas. Untuk maklumat lanjut, sila rujuk peta di bawah.

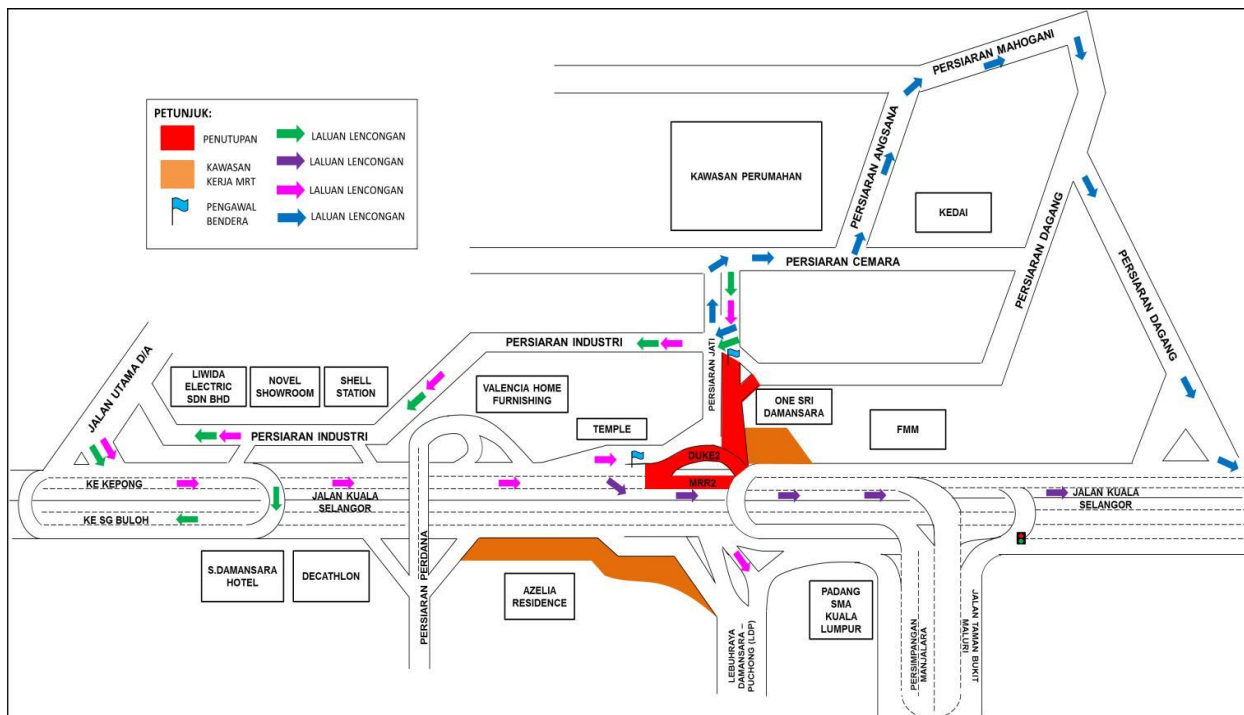
3. CONTINUATION OF LANE CLOSURES ALONG PERSIARAN JATI, DUKE2 & MRR2 AT JALAN KUALA SELANGOR

Date	01 September 2020 – 30 September 2020
Time	10:00 pm – 6:00 am
Duration	1 month
Reason	To facilitate the upgrading road works, drainage works and any other related works.

Please be advised that the **intermittent** lane closures **by stages** will continue along Persiaran Jati, DUKE2 and MRR2 at Jalan Kuala Selangor from **01 September 2020 until 30 September 2020**. The construction works will start from **10:00pm - 6:00am for 1 month**. The traffic management plans are as below:

MAP 3(A): Continuation of intermittent lane closures at access out of Persiaran Jati & DUKE2 & left lane closure on MRR2 (Kepong-bound), Jalan Kuala Selangor

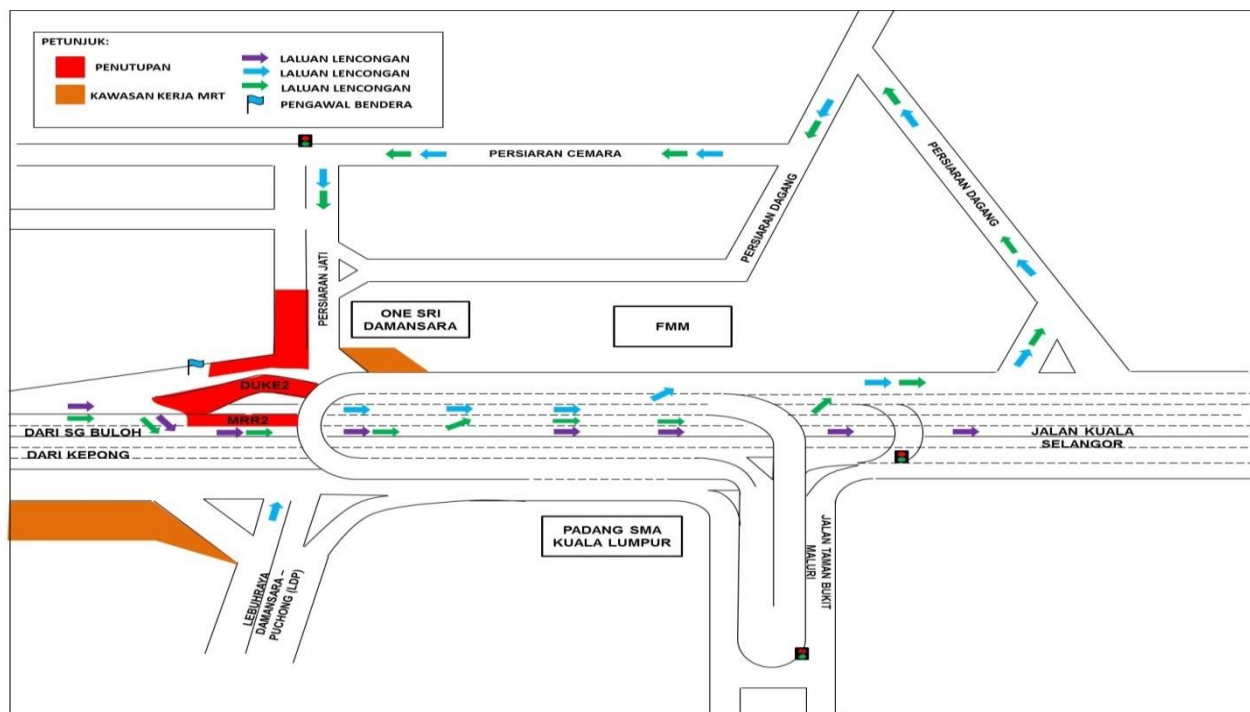
- **Motorists from Persiaran Jati or LDP heading to Sungai Buloh or LDP** will be diverted to Persiaran Industri and Jalan Utama D/A before coming back to Jalan Kuala Selangor (Kepong bound). Motorists heading to Sungai Buloh need to make a U-Turn at Prima Damansara (as indicated by the **GREEN** arrows in the appended map), while motorists heading to LDP need to exit Jalan Kuala Selangor (Kepong bound) and continue their journey to LDP (as indicated by **MAGENTA** arrows in the appended map).
- **Motorists from Persiaran Jati heading to Kepong** need to make a U-Turn at the traffic lights to come back to Persiaran Jati and enter to Persiaran Cemara, Persiaran Angsana, Persiaran Mahogani, Persiaran Dagang dan back to Jalan Kuala Selangor towards to Kepong (as indicated by **BLUE** arrows in the appended map).
- **Motorists from Sungai Buloh who wants to use DUKE2 to Kuala Lumpur** will be diverted to the right lane on MRR2 (Kepong bound) (as indicated by **PURPLE** arrows in the appended map).



PETA 3(A): LANJUTAN PENUTUPAN SUSUR KELUAR PERSIARAN JATI, DUKE2 & LORONG KIRI MRR2 (ARAH KEPONG) DI JALAN KUALA SELANGOR

Map 3(B): Full bound closure of DUKE2 (Kepong-bound), slip road closure to Persiaran Jati and left lane closure of MRR2 (Kepong-bound)

- **Motorists from Sungai Buloh heading to Persiaran Jati** will be diverted to the right lane of MRR2 (Kepong-bound), while motorists from LDP will be diverted to Jalan Kuala Selangor (Kepong-bound). Motorists then need to go through Persiaran Dagang and Persiaran Cemara to reach Persiaran Jati (as indicated by **GREEN & BLUE** arrows in the appended map).
- **Motorists from Sungai Buloh who wants to use DUKE2 to Kuala Lumpur** will be diverted to the right lane on MRR2 (Kepong-bound) (as indicated by **PURPLE** arrows in the appended map).



PETA 3(B): LANJUTAN PENUTUPAN PENUH DUKE2 (ARAH KEPONG), SUSUR MASUK KE PERSIARAN JATI DAN LORONG KIRI MRR2 (ARAH KEPONG)

Map 3(C): Continuation of full bound closure on MRR2 & DUKE2 (Sg. Buloh & Kepong-bound) nearby Jalan Kuala Selangor, Persiaran Jati and slip road from Lebuhraya Damansara Puchong (LDP) to Sungai Buloh

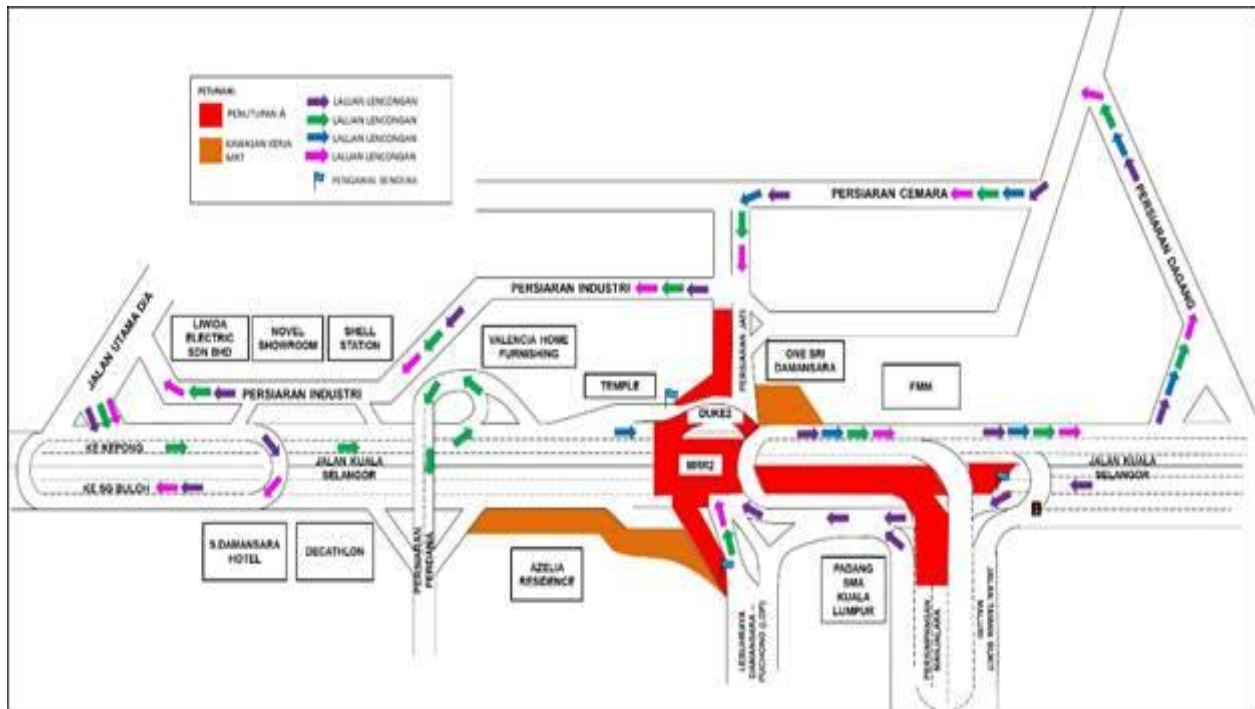
- **Motorists from LDP heading to Sungai Buloh and Persiaran Perdana** will be diverted to Jalan Kuala Selangor (Kepong-bound). Motorists need to go through Persiaran Dagang, Persiaran Cemara, Persiaran Industri and Jalan Utama D/A before coming back onto Jalan Kuala Selangor (Arah Kepong). Motorists heading to Sungai Buloh need to make a

U-Turn at Prima Damansara, while motorists heading to Persiaran Perdana can use the original route (as indicated by **MAGENTA & GREEN** arrows in the appended map).

- **Motorists from Sungai Buloh heading to Persiaran Jati** will be diverted to Jalan Kuala Selangor (Kepong-bound). Motorists need to head to Persiaran Dagang, Persiaran Cemara before turning left onto Persiaran Jati (as indicated by **BLUE** arrows in the appended map).
- **Motorists using DUKE2, MRR2 & Persimpangan Manjalara to head to Sungai Buloh** will be diverted to Jalan Kuala Selangor before making a U-Turn at the LDP/DUKE2 intersection. Motorists need to go through Persiaran Dagang, Persiaran Cemara, Persiaran Industri and Jalan Utama D/A before coming back onto Jalan Kuala Selangor (Kepong-bound). Motorists then need to make a U-Turn at Prima Damansara before heading to Sungai Buloh (as indicated by **PURPLE** arrows in the appended map).

Meanwhile, due to the closure of DUKE2 and MRR2, motorists heading to Kepong will need to use Jalan Kuala Selangor.

Motorists are advised to follow traffic signage and the direction of flagmen during the activation of the road closures. For further information, please refer to the maps below.



PETA 3(C): LANJUTAN PENUTUPAN PENUH LALUAN MRR2 DAN DUKE2 (ARAH SG. BULOH & KEPONG) BERDEKATAN JALAN KUALA SELANGOR, PERSIARAN JATI & SUSUR MASUK DARI LEBUHRAYA DAMANSARA PUCHONG (LDP) KE SUNGAI BULOH

4. LANJUTAN PENUTUPAN LORONG SUSUR MASUK KE JALAN KUALA SELANGOR DARI LEBUHRAYA DAMANSARA PUCHONG (ARAH SUNGAI BULOH)

Tarikh	01 September 2020 – 30 September 2020
Masa	10:00 malam – 6:00 pagi
Jangka masa	1 bulan
Tujuan	Untuk kerja-kerja pembinaan jalan, perparitan dan sebarang kerja berkaitan.

Untuk makluman, penutupan lorong susur masuk ke Jalan Kuala Selangor dari Lebuhraya Damansara Puchong (LDP) akan dilanjutkan **dari 01 September 2020 sehingga 30 September 2020**. Tempoh masa untuk kerja-kerja akan bermula **dari 10:00 malam - 6:00 pagi, selama 1 bulan**. Pelan pengurusan trafik adalah seperti berikut:

- **Pemandu dari LDP menghala ke Sungai Buloh** akan dilencongkan ke kanan di lampu isyarat LDP/DUKE2 bagi meneruskan perjalanan di Jalan Kuala Selangor (Arah Kepong) dan membuat pusingan-U selepas Stesen KTM Kepong Sentral di bawah jejambat MRR2 sebelum kembali di Jalan Kuala Selangor (Arah Sungai Buloh) (seperti yang ditunjukkan oleh anak panah **UNGU** dalam peta).
- **Pemandu dari Persiaran Jati menghala ke Sungai Buloh** akan dilencongkan ke kiri di Jalan Kuala Selangor (Arah Kepong) dan membuat pusingan-U selepas Stesen KTM Kepong Sentral di bawah jejambat MRR2 sebelum kembali di Jalan Kuala Selangor (Arah Sungai Buloh) (seperti yang ditunjukkan oleh anak panah **BIRU** dalam peta).
- **Pemandu dari Kepong menghala ke Sungai Buloh** dinasihatkan menggunakan jejambat atas ke Jalan Kuala Selangor (Arah Sungai Buloh) (seperti yang ditunjukkan oleh anak panah **HIJAU** dalam peta).

Pengguna jalan raya dinasihatkan untuk mematuhi arahan papan tanda trafik dan pengawal bendera yang bertugas. Untuk maklumat lanjut, sila rujuk peta di bawah.

.....

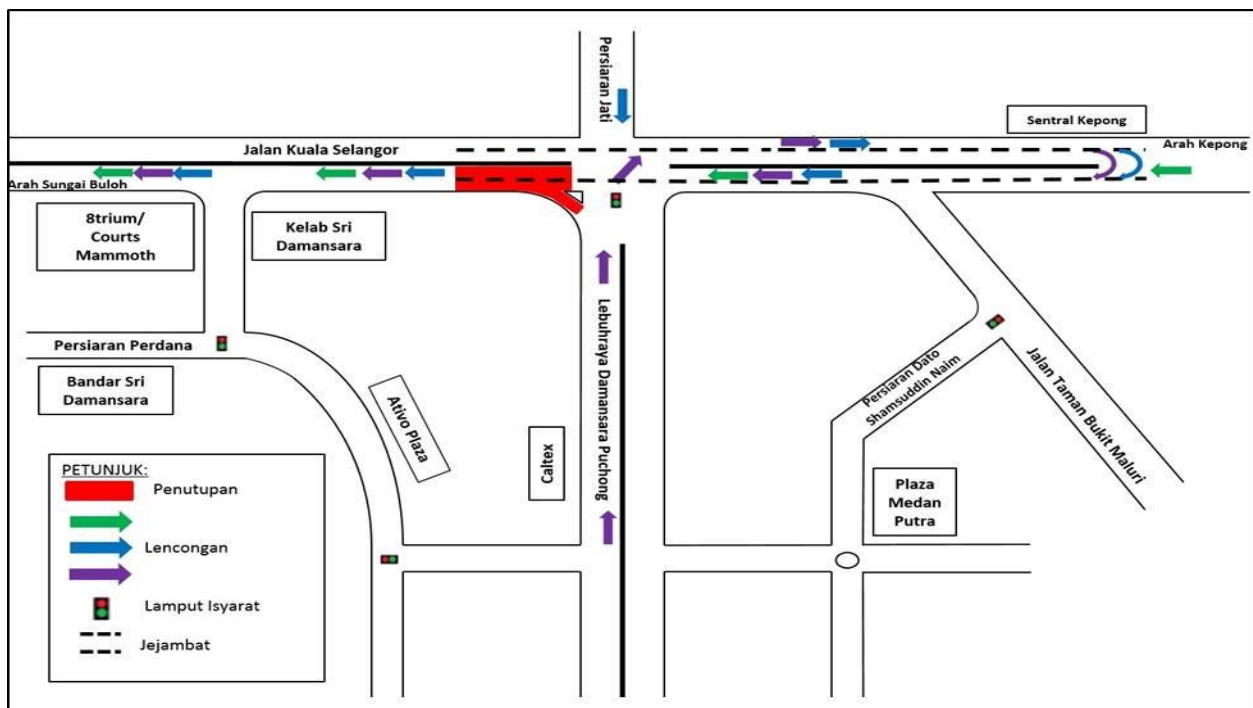
4. CONTINUATION OF SLIP ROAD CLOSURE TO JALAN KUALA SELANGOR FROM LEBUHRAYA DAMANSARA PUCHONG (SUNGAI BULOH-BOUND)

Date	01 September 2020 – 30 September 2020
Time	10:00 pm – 6:00 am
Duration	1 month
Reason	To facilitate the upgrading road works, drainage and any other related works.

Please be advised that the slip road closure will continue from Lebuhraya Damansara Puchong (LDP) to Jalan Kuala Selangor from **01 September 2020 until 30 September 2020**. The construction works will start from **10:00pm - 6:00am, for 1 month**. Traffic management plans are as below:

- **Motorists from LDP heading to Sungai Buloh** can turn right at the LDP/DUKE2 Interchange traffic light to connect to Jalan Kuala Selangor (Kepong-bound) and make a U-Turn after Kepong Sentral KTM Station underneath the MRR2 flyover before joining the ramp up to Jalan Kuala Selangor (Sungai Buloh-bound) (as indicated in **PURPLE** arrows in the appended map).
- **Motorists from Persiaran Jati heading to Sungai Buloh** will be diverted to turn left to Jalan Kuala Selangor (Kepong-bound) and then make a U-Turn after Kepong Sentral KTM Station underneath the MRR2 flyover before joining the ramp up to Jalan Kuala Selangor (Sungai Buloh-bound) (as indicated in **BLUE** arrows in the appended map).
- **Motorists from Kepong heading to Sungai Buloh** are advised to use the ramp up to Jalan Kuala Selangor (Sungai Buloh-bound) (as indicated in **GREEN** arrows in the appended map).

Motorists are advised to follow traffic signage and the direction of flagmen during the activation of the road closure. For further information, please refer to the maps below.



PETA 4: LANJUTAN PENUTUPAN LORONG SUSUR MASUK KE JALAN KUALA SELANGOR DARI LEBUHRAYA DAMANSARA PUCHONG (ARAH SUNGAI BULOH)

For media enquiries, please contact:

Shera Choo (Item 1)	Tel: +6012-290 1992	sherachoo@ijm.com
Mohd Sofie Hassan (Item 2-4)	Tel: +6019 228 3004	sofie@sunway.com.my
Mohar Zainal Abidin (Item 1-4)	Tel: +603 7493 3961	Mohar@mgjv-kvmrt.com.my

MMC GAMUDA KVMRT (PDP SSP) SDN BHD (1117100-V)
Block A, Level 17, Menara Mustapha Kamal, PJ Trade Centre
No 8, Jalan PJU 8/8A, Bandar Damansara Perdana, 47820 Petaling Jaya
Selangor Darul Ehsan, Malaysia
T: +603-7494 2222 F: +603-7727 0222 www.mymrt.com.my