

**PENGUMUMAN TRAFIK
10 JULAI 2020**

1. LANJUTAN PENUTUPAN JALAN SECARA BERKALA DI SEPANJANG LEBUHRAYA BESRAYA

| | |
|--------------------|---|
| Tarikh | 12 Julai 2020 – 23 Julai 2020 |
| Masa | 10:00 malam – 5:00 pagi |
| Jangka masa | 11 Hari |
| Sebab | Untuk menjalankan kerja-kerja pembinaan longkang dan sebarang kerja berkaitan |

Untuk makluman, penutupan jalan secara **berkala** di lebuhraya BESRAYA ke arah Pekan Sungai Besi & MRR2 Cheras akan dilanjutkan dari **12 Julai 2020 hingga 23 Julai 2020**. Tempoh masa untuk kerja-kerja akan bermula dari **10:00 malam - 5:00 pagi**, selama **11 hari**.

KM8.20 (Exit 905) dari Kg. Muhibbah susur keluar ke Pekan Sungai Besi & MRR2 Cheras

Semasa penutupan sepanjang 250 meter ini, pengguna jalan raya akan dilencongkan ke laluan alternatif melalui bulatan Lake Field menuju ke Kg. Muhibbah dan keluar semula di susur keluar ke TBS & MRR2 (Exit 906) (seperti ditunjukkan oleh anak panah **HIJAU** dalam peta)

Dari Tol BESRAYA (Plaza Tol Mines) ke Pekan Sungai Besi

Semasa penutupan sepanjang 300 meter ini, dua lorong akan ditutup secara **berperingkat dan berkala**. Pengawal bendera akan mengawal trafik dengan menggunakan kaedah '**Berhenti dan Jalan**'.

Pengguna jalan raya dinasihatkan untuk mematuhi papan tanda arah trafik dan pengawal bendera yang bertugas. Untuk maklumat lanjut, sila rujuk peta di bawah.

.....

1. CONTINUATION OF INTERMITTENT LANE CLOSURE ALONG BESRAYA HIGHWAY

| | |
|-----------------|---|
| Date | 12 July 2020 – 23 July 2020 |
| Time | 10:00pm – 5:00am |
| Duration | 11 Days |
| Reason | To facilitate construction of drainage works and other related works. |

The **intermittent** lane closure will continue at BESRAYA highway towards Pekan Sungai Besi & MRR2 Cheras from **12 July 2020 until 23 July 2020**. Construction works will start from **10:00pm - 5:00am, for 11 days**.

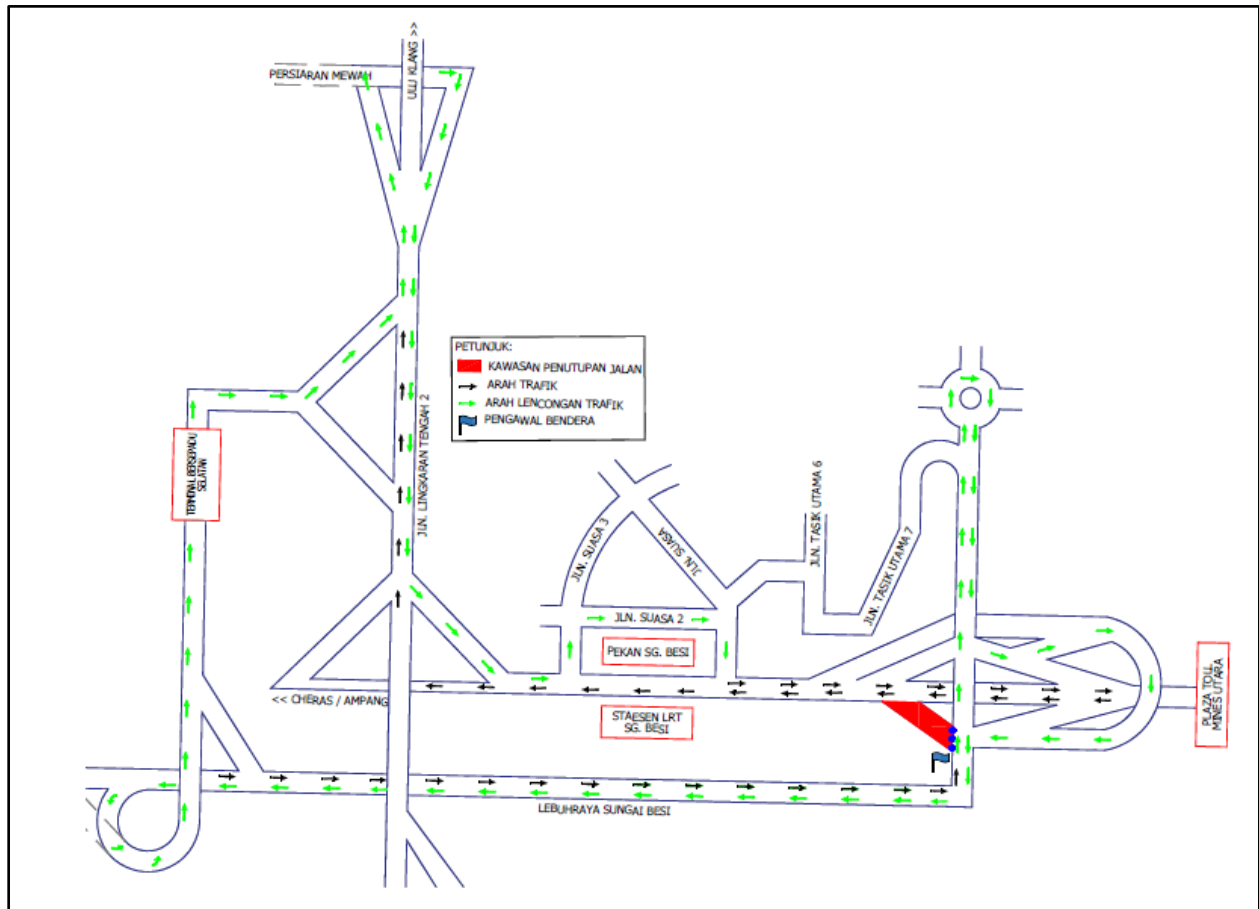
KM8.20 (Exit 905) from Kg. Muhibbah to Pekan Sungai Besi

During this closure for a stretch of 250 metres, motorists will be diverted to use alternative road via Bulatan Lake Fields towards Kg. Muhibbah and exit to TBS and MRR2 (Exit 905) (as indicated by **GREEN** arrows in the appended map)

From BESRAYA Toll (Mines Toll Plaza) to Pekan Sungai Besi

During this closure for a stretch of 300 metres, two lanes will be closed **intermittently by stages**. Flagmen will be placed to facilitate the traffic flow using **“Stop & Go”** method.

Motorists are advised to follow the traffic signage and flagmen during road closure. For further information, please refer to the map below.



PETA 1 : LANJUTAN PENUTUPAN JALAN SECARA BERKALA DI SEPANJANG LEBUHRAYA BESRAYA

2. LANJUTAN PENUTUPAN PENUH JALAN SECARA BERKALA DI HADAPAN LRT SUNGAI BESI JALAN PEKAN SUNGAI BESI

| | |
|--------------------|---|
| Tarikh | 12 Julai 2020 – 15 September 2020 |
| Masa | 10:00 malam – 5:00 pagi |
| Jangka masa | 66 Hari |
| Tujuan | Menjalankan kerja-kerja infrastuktur, pembinaan stesen MRT Sungai Besi dan sebarang kerja berkaitan |

Untuk makluman, penutupan jalan **secara berkala** di hadapan stesen LRT Sungai Besi akan dilanjutkan dari **12 Julai 2020 hingga 15 September 2020**. Tempoh masa kerja-kerja bermula **10:00 malam hingga 5:00 pagi** selama **66 hari**.

Dari BESRAYA menuju ke Pekan Sungai Besi dan MRR2:

Pengguna jalan raya dari BESRAYA menuju ke Pekan Sungai Besi dan MRR2 akan dilencongkan ke Jalan Suasa 2 (seperti ditunjukkan anak panah **HIJAU** di dalam peta).

Dari MRR2 dan Pekan Sungai Besi ke BESRAYA:

Pengguna jalan raya dari MRR2 menuju ke BESRAYA akan dilencongkan ke Jalan Suasas 2 (seperti ditunjukkan anak panah **MAGENTA** di dalam peta).

Pengguna jalan raya dinasihatkan untuk mematuhi arahan papan tanda trafik dan pengawal bendera yang bertugas. Untuk maklumat lanjut, sila rujuk peta di bawah.

2. CONTINUATION OF INTERMITTENT LANE CLOSURE IN FRONT OF SUNGAI BESI LRT STATION

| | |
|-----------------|---|
| Date | 12 July 2020 – 15 September 2020 |
| Time | 10:00pm – 5:00am |
| Duration | 66 Days |
| Reason | To facilitate infrastructure works, construction of Sungai Besi MRT Station and any other related works |

The **intermittent** lane closure in front of Sungai Besi LRT Station will continue from **12 July 2020 until 15 September 2020**. Construction works will start from **10:00 PM until 5:00 AM** for **66 days**.

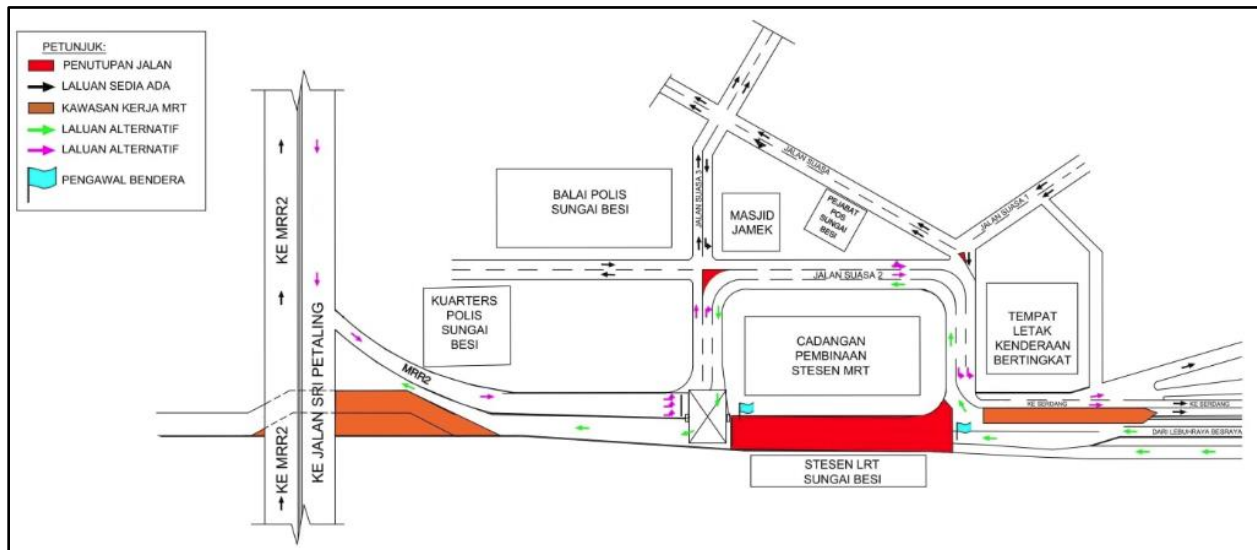
From BESRAYA to Pekan Sungai Besi and MRR2:

Motorists from BESRAYA to Pekan Sungai Besi and MRR2 will be diverted to Jalan Suasas 2 (as indicate in **GREEN** in the map).

From MRR2 and Pekan Sungai Besi to BESRAYA:

Motorists from MRR2 and Pekan Sungai Besi to BESRAYA will be diverted to Jalan Suasas 2 (as indicate in **MAGENTA** in the map).

Motorists are advised to follow the traffic signage and flagmen during road closure. For further information, please refer to the map below.



**PETA 2 : LANJUTAN PENUTUPAN PENUH JALAN SECARA BERKALA DI HADAPAN LRT SUNGAI BESI
JALAN PEKAN SUNGAI BESI**

3. LANJUTAN PENUTUPAN LORONG (ARAH SUNGAI BESI DAN ARAH KUALA LUMPUR) SECARA BERKALA DI KM12.0 – KM12.4, KUCHAI LAMA, LEBUHRAYA SUNGAI BESI.

| | |
|--------------------|---|
| Tarikh | 13 Julai 2020 – 14 Ogos 2020 |
| Masa | 11.00malam – 5.00pagi |
| Jangka masa | 33 hari |
| Sebab | Untuk kerja-kerja penyambungan kekotak segmen, pemasangan dinding 'parapet' dan sebarang kerja-kerja lain yang berkaitan. |

Untuk makluman, penutupan lorong (Arah Sungai Besi dan Arah Kuala Lumpur) **secara berkala** di KM12.0 – KM12.4, Kuchai Lama, Lebuhraya Sungai Besi akan dilanjutkan dari **13 Julai 2020 hingga 14 Ogos 2020**. Tempoh masa untuk kerja-kerja akan bermula **dari 11:00 malam hingga 5:00 pagi, selama 33 hari**.

Pelan pengurusan lalu lintas adalah seperti berikut:

Penutupan 1 – PETA 3(A): Penutupan tiga (3) lorong (Arah Sungai Besi) serta penutupan lorong tengah dan paling kanan (Arah Kuala Lumpur).

Penutupan 2 – PETA 3(B): Penutupan tiga (3) lorong (Arah Sungai Besi) serta penutupan lorong tengah dan paling kiri (Arah Kuala Lumpur).

Pengguna boleh menggunakan laluan alternatif seperti dibawah:

- 1. Laluan Alternatif untuk kenderaan ringan:** Semasa penutupan, pengguna kenderaan ringan yang ingin menuju ke Sungai Besi boleh menggunakan laluan dipersimpangan lampu isyarat di Kuchai Lama dan membelok ke kiri (seperti yang ditunjukkan oleh anak panah **HIJAU** dalam Peta 1(A) & 1(B))
- 2. Laluan Alternatif untuk kenderaan berat :** Semasa penutupan, pengguna kenderaan berat yang ingin menuju ke Sungai Besi akan dilencongkan ke arah persimpangan lampu isyarat Kuchai Lama, seterusnya perlu belok ke kanan menghala ke arah Kuchai Lama dan kemudian membuat Pusingan-U berhampiran kilang Ajinomoto sebelum meneruskan perjalanan ke arah Sungai Besi (seperti yang ditunjukkan oleh anak panah **MAGENTA** dalam Peta 1(A) & 1(B)).
- 3. Bagi pengguna yang ingin ke arah Kuala Lumpur,** satu (1) lorong sedia ada masih boleh digunakan (seperti yang ditunjukkan anak panah **BIRU** & **BIRU MUDA** di dalam Peta 1 (A) & 1(B))

Penutupan adalah sepanjang 300 meter dan hanya satu pelan pengurusan lalu lintas akan dilakukan dalam satu masa.

Pengguna jalan raya dinasihatkan untuk mematuhi arahan papan tanda trafik dan pengawal bendera yang bertugas. Untuk maklumat lanjut sila rujuk peta di bawah.

3. CONTINUATION OF INTERMITTENT LANES CLOSURE (SUNGAI BESI-BOUND AND KUALA LUMPUR-BOUND) AT KM12.0 - KM12.4, KUCHAI LAMA, SUNGAI BESI HIGHWAY

| | |
|-----------------|--|
| Date | 13 July 2020 - 14 August 2020 |
| Time | 11.00pm – 5.00am |
| Duration | 33 days |
| Reason | To facilitate the stitching works for segment, installation of parapet wall and any other related works. |

The **intermittent** lanes closure (Sungai Besi-bound and Kuala Lumpur-bound) at KM12.0 to KM12.4, Kuchai Lama, Sungai Besi Highway will continue **from 13 July 2020 until 14 August 2020**. Construction works will start from **11:00pm until 5:00am for 33 days**.

The traffic management plan as follows:

Closure 1 – MAP 3(A): Three (3) lanes closure (Sungai Besi-bound) and middle & right lanes closures (Kuala Lumpur-bound).

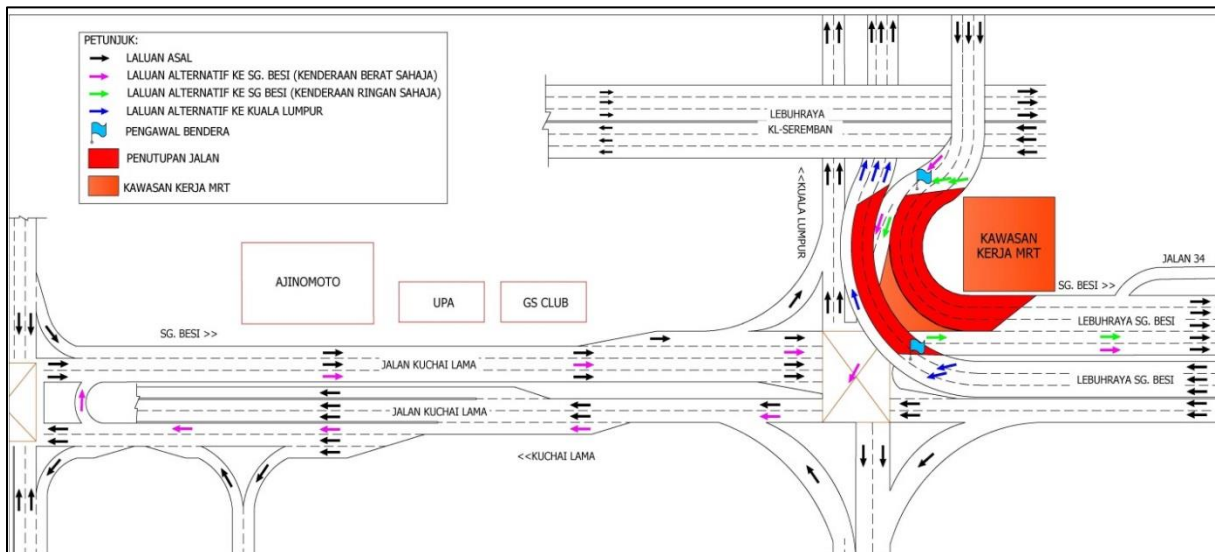
Closure 2 – MAP 3(B): Three (3) lanes closure (Sungai Besi-bound) and middle & left lanes closure (Kuala Lumpur-bound).

Motorists are advised to use the alternative routes as follows:

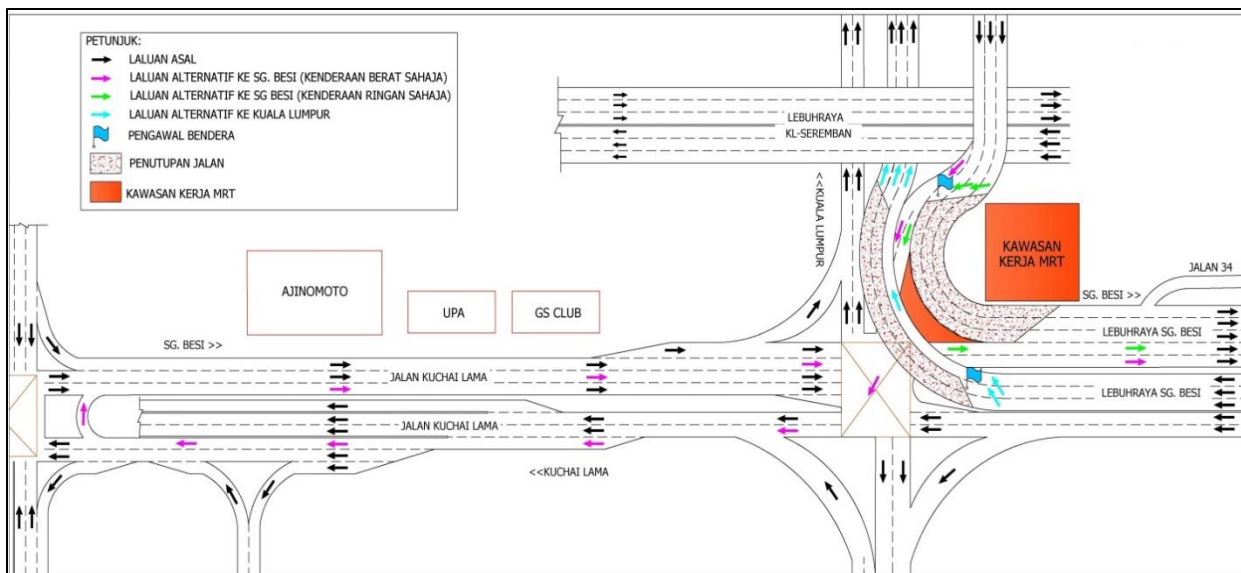
- 1. Alternative route for light vehicles:** Users who want to head to Sungai Besi will have to use traffic light junction at Kuchai Lama and turn left for continue the journey (as shown by the **GREEN** arrow on the Map 1(A) & 1(B)).
- 2. Alternative route for heavy vehicles:** Heavy vehicle users wishing to head to Sungai Besi will have to use traffic light junction at Kuchai Lama and turn right, then use the U-turn lane in front of the Ajinomoto plant before continuing on the journey (as shown by the **MAGENTA** arrow in the Map 1(A) & 1(B)).
- 3.** For motorists who want to go to Kuala Lumpur, one (1) lane will be made available (as shown by the **BLUE & LIGHT BLUE** arrow in the Map 1(A) & 1(B))

Closure is for a stretch 300 meters and one traffic management plan will be implemented at any one time.

Motorists are advised to follow the traffic signage and flagman during road closure. Please refer to the map below for further details.



PETA 3(A) : LANJUTAN PENUTUPAN LORONG (ARAH SUNGAI BESI DAN ARAH KUALA LUMPUR) SECARA BERKALA DI KM12.0 – KM12.4, KUCHAI LAMA, LEBUHRAYA SUNGAI BESI



PETA 3(B) : LANJUTAN PENUTUPAN LORONG (ARAH SUNGAI BESI DAN ARAH KUALA LUMPUR) SECARA BERKALA DI KM12.0 – KM12.4, KUCHAI LAMA, LEBUHRAYA SUNGAI BESI

4. LANJUTAN PENUTUPAN LORONG SECARA BERKALA DAN BERPERINGKAT DI KM11.0 (ARAH SUNGAI BESI & ARAH KUCHAI LAMA) BERHAMPIRAN CENTRAL RESIDENCE, KUCHAI LAMA, LEBUHRAYA SUNGAI BESI

| | |
|--------------------|---|
| Tarikh | 13 Julai 2020 – 14 Ogos 2020 |
| Masa | 11:00 malam – 5:00 pagi |
| Jangka Masa | 33 hari |
| Tujuan | Untuk kerja-kerja penyambungan kekotak segmen, pemasangan dinding ‘parapet’ dan sebarang kerja-kerja lain yang berkaitan. |

Untuk makluman, penutupan lorong **secara berkala** di KM11.0, (Arah Sungai Besi & Arah Kuchai Lama), berhampiran Central Residence, Kuchai Lama, Lebuhraya Sungai Besi akan dilanjutkan dari **13 Julai 2020 hingga 14 Ogos 2020**. Tempoh masa untuk kerja-kerja akan bermula dari jam **11.00 malam hingga 5.00 pagi selama 33 hari**. Pelan pengurusan lalu lintas adalah seperti berikut:

Penutupan 1 - PETA 4(A): Penutupan tiga lorong (Arah Sungai Besi) dan dua lorong (Arah Kuchai Lama) sepanjang 500 meter. Semasa penutupan dilaksanakan, pengguna jalan raya yang ingin menuju ke Sungai Besi akan dilencongkan ke laluan alternatif berhadapan Central Residence manakala pengguna yang ingin menuju ke arah Kuchai Lama akan dilencongkan ke lorong kiri (seperti yang ditunjukkan oleh anak panah **HIJAU** dalam peta).

Penutupan 2 - PETA 4(B): Penutupan dua lorong sepanjang 500 meter (Arah Kuchai Lama). Semasa penutupan dilaksanakan pengguna jalan raya yang ingin menuju ke Kuchai Lama akan dilencongkan ke lorong kanan (seperti yang ditunjukkan oleh anak panah **HIJAU** dalam peta).

Penutupan A & B akan dilakukan secara berkala dan berperingkat.

Pengguna jalan raya adalah dinasihatkan untuk mematuhi arahan papan tanda trafik dan pengawal bendera yang bertugas. Untuk maklumat lanjut sila rujuk peta di bawah.

4. CONTINUATION OF INTERMITTENT AND IN STAGES LANES CLOSURE AT KM11.0 (SUNGAI BESI-BOUND & KUCHAI LAMA-BOUND) NEAR CENTRAL RESIDENCE, KUCHAI LAMA, SUNGAI BESI HIGHWAY

| | |
|-----------------|--|
| Date | 13 July 2020 – 14 August 2020 |
| Time | 11:00pm – 5:00am |
| Duration | 33 days |
| Reason | To facilitate the stitching works for segment, installation of parapet wall and any other related works. |

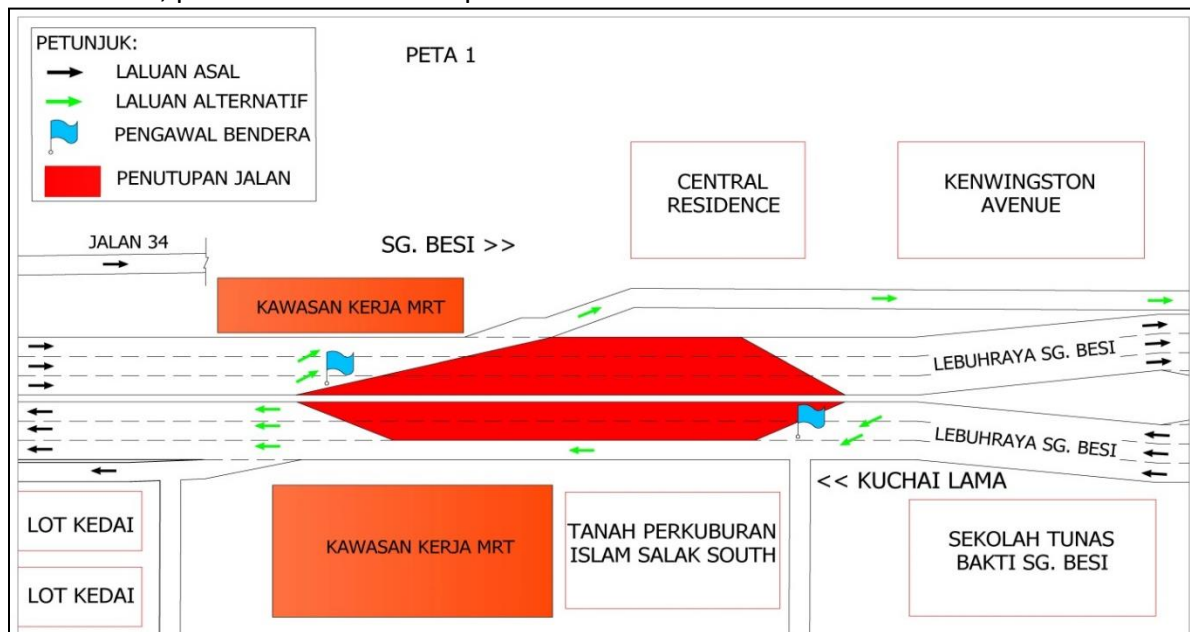
The **intermittent and in stages** lanes closure will continue at KM11.0, (Sungai Besi-bound and Kuchai Lama-bound) near Central Residence, Kuchai Lama, Sungai Besi Highway from **13 July 2020 until 14 August 2020**. Construction works will start from **11.00pm - 5.00am, for 33 days**. The traffic management plan as follows:

Closure 1 - MAP 4(A): Three lanes closure (Sungai Besi-bound) and two lanes closure (Kuchai Lama-bound] for a stretch of 500 meters respectively. During the lane closures, motorist heading to Sungai Besi will be diverted to use alternative road facing the Central Residence while motorist heading to Kuchai Lama will be diverted to the left lane (as indicated by **GREEN** arrows in the map).

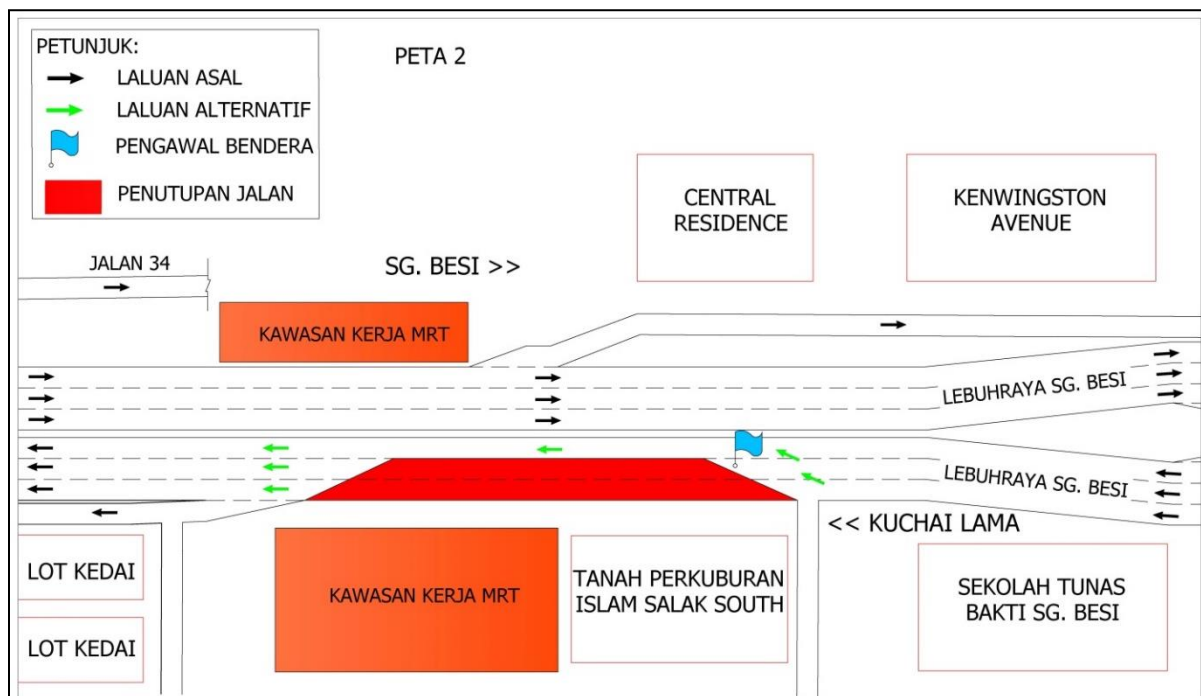
Closure 2 – MAP 4(B): Two lane closures for a stretch of 500 meters (Kuchai Lama-bound). During the lane closures, motorist heading to Kuchai Lama will be diverted to the right lane (as indicated by **GREEN** arrows in map).

Closure A & B will be conducted intermittently and by stages.

Motorists are advised to follow the traffic signage and flagmen during road closure. For further information, please refer to the map below.



PETA 4 (A): LANJUTAN PENUTUPAN LORONG SECARA BERKALA DAN BERPERINGKAT DI KM11.0 (ARAH SUNGAI BESI & ARAH KUCHAI LAMA) BERHAMPIRAN CENTRAL RESIDENCE, KUCHAI LAMA, LEBUHRAYA SUNGAI BESI



PETA 4 (B) : LANJUTAN PENUTUPAN LORONG SECARA BERKALA DAN BERPERINGKAT DI KM11.0 (ARAH SUNGAI BESI & ARAH KUCHAI LAMA) BERHAMPIRAN CENTRAL RESIDENCE, KUCHAI LAMA, LEBUHRAYA SUNGAI BESI

For media enquiries, please contact:

(1-2)

Anizam bin Ali

Tel: +6019 293 4056

anizam.ali@wct.my

Mohar Zainal Abidin

Tel: +603 7493 3961

Mohar@mgjv-kvmrt.com.my

(3-4)

Nor Zamshuri bin Ramli

Tel: +6012 607 6268

zamshuritrc@gmail.com

Mohar Zainal Abidin

Tel: +603 7493 3961

Mohar@mgjv-kvmrt.com.my

MMC GAMUDA KVMRT (PDP SSP) SDN BHD (1117100-V)
Block A, Level 17, Menara Mustapha Kamal, PJ Trade Centre
No 8, Jalan PJU 8/8A, Bandar Damansara Perdana, 47820 Petaling Jaya
Selangor Darul Ehsan, Malaysia
T: +603-7494 2222 F: +603-7727 0222 www.mymrt.com.my