

**PENGUMUMAN TRAFIK  
13 JULAI 2020**

**1. PENUTUPAN LORONG ARAH SERI KEMBANGAN UNTUK 200M DAN PENGAKTIFAN LALUAN KONTRA DI JALAN UTAMA, SERDANG RAYA**

<b>Tarikh</b>	15 Julai 2020 – 14 Oktober 2020
<b>Masa</b>	24 Jam
<b>Jangka masa</b>	3 Bulan
<b>Tujuan</b>	Untuk kerja-kerja pembinaan longkang dan sebarang kerja berkaitan.

Untuk makluman, penutupan lorong arah Seri Kembangan untuk 200-meter dan **pengaktifan laluan kontra** di Jalan Utama, Serdang Raya akan bermula dari **15 Julai 2020 hingga 14 Oktober 2020**. Tempoh masa untuk kerja-kerja adalah **24 jam, selama 3 bulan**.

Semasa penutupan sepanjang 200-meter ini di sepanjang Jalan Utama (Arah Seri Kembangan) berhampiran Stesen Minyak Petron Seri Kembangan 3, pengguna jalan raya yang ingin menuju ke Jalan Besar akan dilencongkan ke laluan kontra di Jalan Utama (Arah Sg Besi) seperti yang ditunjukkan oleh anak panah dalam peta.

Pengguna jalan raya dinasihatkan untuk mematuhi arahan papan tanda trafik dan pengawal bendera yang bertugas. Untuk maklumat lanjut, sila rujuk peta di bawah.

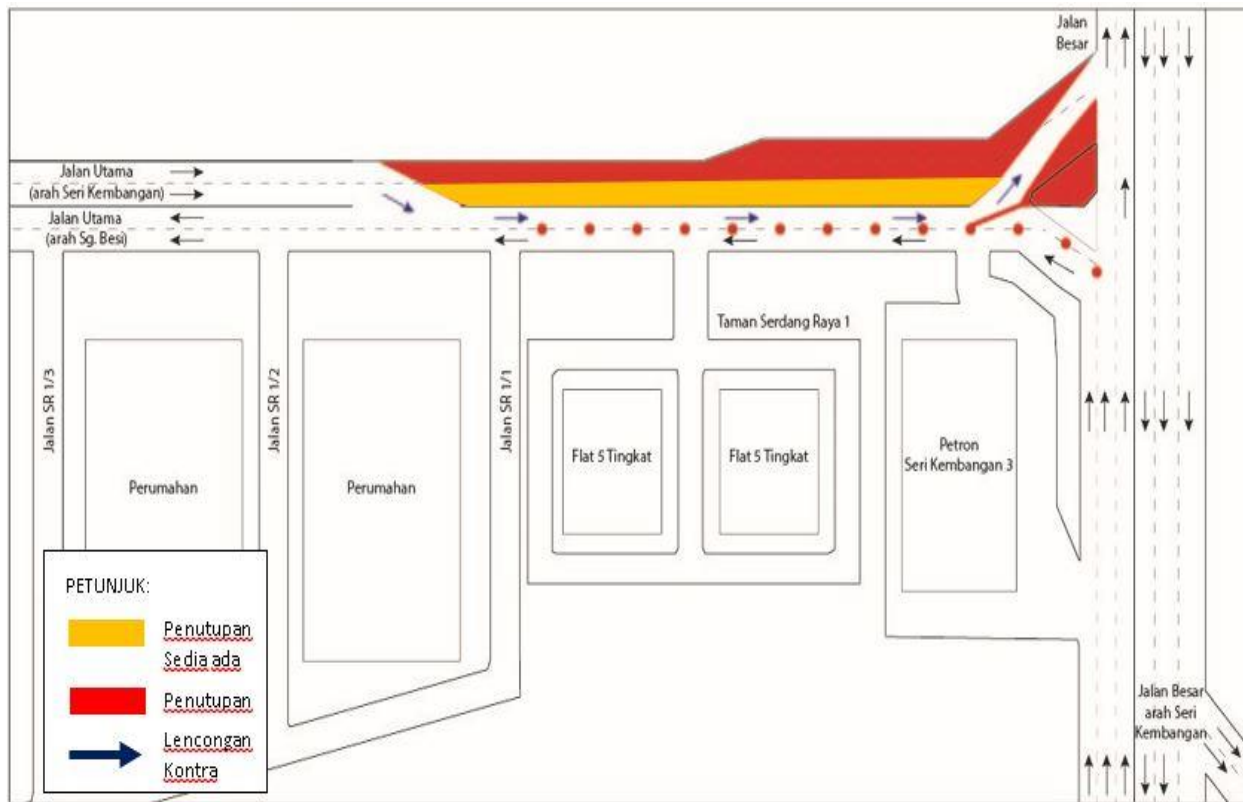
**1. 200 METRE LANE CLOSURE ON SERI KEMBANGAN BOUND OF JALAN UTAMA, SERDANG RAYA AND ACTIVATION OF CONTRA FLOW**

<b>Date</b>	15 July 2020 – 14 October 2020
<b>Time</b>	24 Hours
<b>Duration</b>	3 Months
<b>Reason</b>	To facilitate drainage works and any other related works.

Please be advised, a 200-metre lane closure on the Seri Kembangan bound of Jalan Utama, Serdang Raya and **activation of contra flow** will begin from **15 July 2020 until 14 October 2020**. Construction works will be carried out within a period of **24 hours, over 3 months**.

During the 200 metre lane closure along Jalan Utama (Seri Kembangan-bound) nearby the Petron Seri Kembangan 3 Petrol Station, motorists heading to Jalan Besar will be diverted to the provided contra flow lane on the Sungai Besi-bound of Jalan Utama as indicated by the arrows in appended map.

Motorists are advised to follow traffic signage and the direction of flagmen during the road closure. For further information, please refer to the map below.



**PETA 1: PENUTUPAN LORONG ARAH SERI KEMBANGAN UNTUK 200M DAN PENGAKTIFAN LALUAN KONTRA DI JALAN UTAMA, SERDANG RAYA**

## 2. LANJUTAN PENUTUPAN LORONG KECEMASAN SECARA BERKALA DI SUSUR KELUAR MENGHALA KE LEBUHRAYA KUALA LUMPUR-SEREMBAN (ARAH UTARA), KUCHAI LAMA

<b>Tarikh</b>	15 Julai 2020 – 9 Ogos 2020
<b>Masa</b>	9.30pagi - 4.30ptg dan 10.00mlm - 5.00pagi
<b>Jangka Masa</b>	26 hari
<b>Tujuan</b>	Untuk akses keluar masuk kawasan pembinaan, pemasangan 'parapet wall' dan sebarang kerja yang berkaitan.

Untuk makluman, penutupan lorong kecemasan **secara berkala** di susur keluar menghalu Lebuhraya Kuala Lumpur-Seremban (Arah Utara) akan dilanjutkan dari **15 Julai 2020 hingga 9 Ogos 2020**. Tempoh masa untuk kerja-kerja akan **bermula dari 9.30pagi-4.30 petang dan 10.00 malam-5.00 pagi selama 26 hari**.

Semasa penutupan lorong dilaksanakan, pengguna trafik masih boleh menggunakan laluan sedia ada menuju ke Lebuhraya Kuala Lumpur-Seremban. Penutupan lorong adalah sepanjang 1000-meter dan pengawal bendera akan mengawal trafik dengan menggunakan kaedah '**Berhenti dan Jalan**' (seperti yang ditunjukkan dalam anak panah **HIJAU** dalam peta).

Pengguna jalan raya dinasihatkan untuk mematuhi arahan papan tanda trafik dan pengawal bendera yang bertugas. Untuk maklumat lanjut sila rujuk peta di bawah.

---

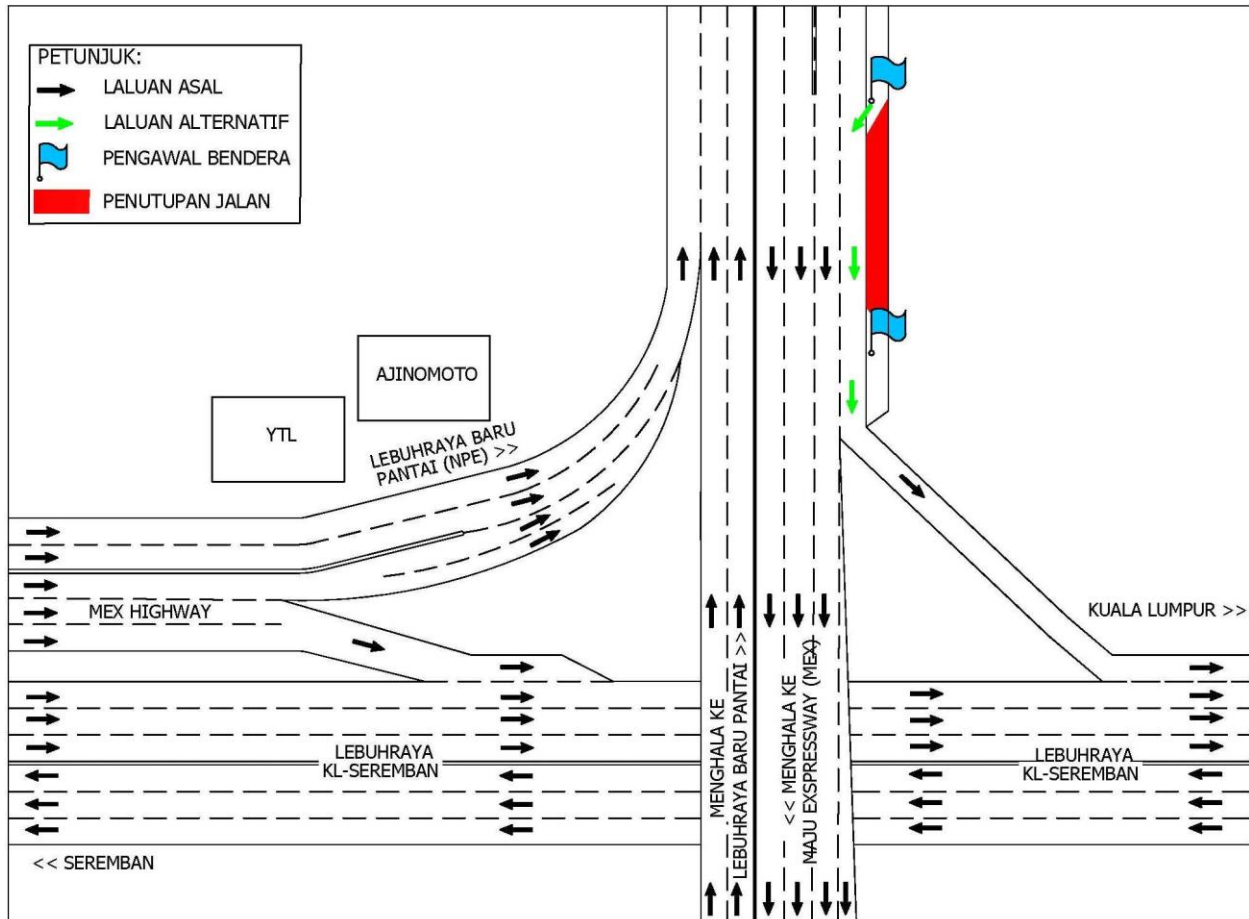
## 2. CONTINUATION OF INTERMITTENT EMERGENCY LANE CLOSURE AT THE EXIT OF SLIPROAD TOWARDS KUALA LUMPUR-SEREMBAN HIGHWAY (NORTH BOUND), KUCHAI LAMA

<b>Date</b>	15 July 2020 – 9 August 2020
<b>Time</b>	9.30am-4.30pm and 10.00pm-5.00am
<b>Duration</b>	26 days
<b>Reason</b>	To facilitate construction site access road, parapet wall installation and any other related works.

The **intermittent** emergency lane closure at the slip road exit towards Kuala Lumpur-Seremban Highway (North-bound) will continue from **15 July 2020 until 9 August 2020**. Construction works will start **from 9.30am-4.30pm and 10.00pm-5.00am, intermittently, for 26 days**.

During the closure, motorists will still be able to use the existing lanes heading to Kuala Lumpur-Seremban Highway. The closure is for a stretch of 1000 meters and flagmen will be placed at both ends to facilitate the traffic flow using '**STOP**' and '**GO**' method (as shown by **GREEN** arrows in the appended map).

Motorists are advised to follow the traffic signage and flagmen during road closure. For further information, please refer to the map below.



**PETA 2 : LANJUTAN PENUTUPAN LORONG KECEMASAN SECARA BERKALA DI SUSUR KELUAR MENGHALA KE LEBUHRAYA KUALA LUMPUR-SEREMBAN (ARAH UTARA), KUCHAI LAMA**

### 3. LANJUTAN PENUTUPAN SECARA BERKALA LORONG SUSUR MASUK DARI LEBUHRAYA SUNGAI BESI (ARAH SUNGAI BESI) KE TERMINAL BERSEPADU SELATAN (TBS) DAN SUSUR KELUAR DARI TBS KE LEBUHRAYA SUNGAI BESI (ARAH SUNGAI BESI)

<b>Tarikh</b>	15 Julai 2020 – 9 Ogos 2020
<b>Masa</b>	11.00mlm - 5.00pagi
<b>Jangka Masa</b>	26 hari
<b>Tujuan</b>	Bagi melaksanakan kerja-kerja pemasangan lampu jalan, pemasangan kotak pembedung dan sebarang kerja-kerja lain yang berkaitan.

Untuk makluman, penutupan lorong **secara berkala** di susur masuk ke Terminal Bersepadu Selatan (TBS) dari Lebuhraya Sungai Besi (Arah Sungai Besi) dan susur keluar dari TBS menghala ke Lebuhraya Sungai Besi (Arah Sungai Besi) akan dilanjutkan dari **15 Julai 2020 sehingga 9 Ogos 2020**. Tempoh masa untuk kerja-kerja bermula dari **11.00 malam sehingga 5.00 pagi selama 26 hari**.

Pelan pengurusan lalu lintas adalah seperti berikut:

**Penutupan A: Penutupan susur masuk dari Lebuhraya Sungai Besi (Arah Sungai Besi) ke TBS.** Semasa penutupan, pemandu yang ingin menuju ke TBS dari Lebuhraya Sungai Besi (Arah Sungai Besi) perlu membuat Pusingan-U di KM8.5 (berdekatan dengan Pangsapuri 1 Petaling Residence) menghala ke Kuchai Lama, kemudian belok ke kiri ke susur masuk menuju ke TBS (seperti yang ditunjukkan oleh anak panah **BIRU** dalam peta).

**Penutupan B: Penutupan susur keluar dari TBS menghala ke Lebuhraya Sungai Besi (Arah Sungai Besi).** Semasa penutupan, pemandu dari TBS yang ingin menuju ke Sungai Besi melalui Lebuhraya Sungai Besi perlu meneruskan perjalanan ke jejambat menghala ke Kuchai Lama, kemudian membuat Pusingan-U di KM10.5 untuk ke Sungai Besi (seperti yang ditunjukkan oleh anak panah **BIRU MUDA** dalam peta).

Pemandu dinasihatkan untuk mematuhi arahan papan tanda trafik dan pengawal bendera. Untuk maklumat lanjut, sila rujuk peta dibawah.

---

### 3. CONTINUATION OF INTERMITTENT LANES CLOSURE OF SLIP ROAD FROM SUNGAI BESI HIGHWAY (SUNGAI BESI-BOUND) TO TERMINAL BERSEPADU SELATAN (TBS) AND SLIP ROAD FROM TBS TO SUNGAI BESI HIGHWAY (SUNGAI BESI-BOUND)

<b>Date</b>	15 July 2020 – 9 August 2020
<b>Time</b>	11:00pm-5:00am
<b>Duration</b>	26 days
<b>Reason</b>	To facilitate intallation of streetlights, installation of box culvert and and other related works.

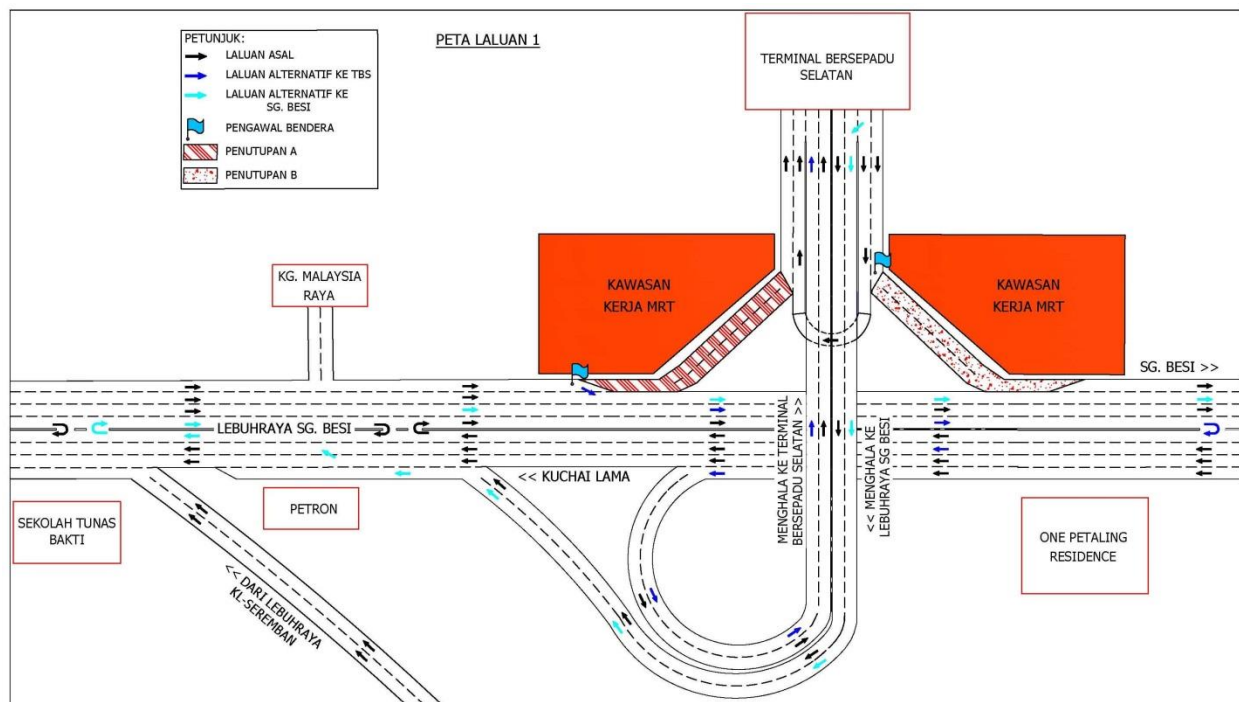
The **intermittent** lanes closure of slip road from Sungai Besi Highway (Sungai Besi-bound) to Terminal Bersepadu Selatan (TBS) and slip road exit from TBS to Sungai Besi Highway (Sungai Besi-bound) will continue from **15 July 2020 until 9 August 2020**. Construction works will start from **11:00pm-5:00am for 26 days**.

The traffic management plan as follows:

**Closure A: Closure of slip road from Sungai Besi Highway (Sungai Besi-bound) to TBS.** During the closure, motorists who want to go to TBS from Sungai Besi Highway (Sungai Besi-bound) have to make a U-turn at KM8.5 (nearby 1 Petaling Residence) heading toward Kuchai Lama, and then turn left at the slip road to go to TBS (as shown by **BLUE** arrow in the map).

**Closure B: Closure of slip road from TBS to Sungai Besi Highway (Sungai Besi-bound).** During the closure, motorists who want to go to Sungai Besi through Sungai Besi Highway can go straight heading toward Kuchai Lama through elevated ramp, and then make a U-turn at KM10.5 before continue the journey to Sungai Besi (as shown by **LIGHT BLUE** arrow in the map).

Motorists are advised to follow the traffic signage and flagman during road closure. Please refer to the appended map below:



**PETA 3: LANJUTAN PENUTUPAN SECARA BERKALA LORONG SUSUR MASUK DARI LEBUHRAYA SUNGAI BESI (ARAH SUNGAI BESI) KE TERMINAL BERSEPADU SELATAN (TBS) DAN SUSUR KELUAR DARI TBS KE LEBUHRAYA SUNGAI BESI (ARAH SUNGAI BESI)**

**For media enquiries, please contact:**

Juliana J. Tan <b>(Item 1)</b>	Tel: +6019 355 8322	juliana@gadang.com.my
Anizam bin Ali <b>(Item 2-3)</b>	Tel: +6019 293 4056	anizam.ali@wct.my
Mohar Zainal Abidin <b>(Item 1-3)</b>	Tel: +603 7493 3961	Mohar@mgjv-kvmrt.com.my

**MMC GAMUDA KVMRT (PDP SSP) SDN BHD (1117100-V)**  
Block A, Level 17, Menara Mustapha Kamal, PJ Trade Centre  
No 8, Jalan PJU 8/8A, Bandar Damansara Perdana, 47820 Petaling Jaya  
Selangor Darul Ehsan, Malaysia  
T: +603-7494 2222 F: +603-7727 0222 [www.mymrt.com.my](http://www.mymrt.com.my)