

**PENGUMUMAN TRAFIK  
25 JUN 2020**

**1. LANJUTAN PENUTUPAN PENUH SIMPANG MASUK DAN KELUAR KE 8-TRIUM DAN DECATHLON MELALUI JALAN CEMPAKA SD 12/5, BANDAR SRI DAMANSARA**

<b>Tarikh</b>	27 Jun 2020 - 28 Jun 2020
<b>Masa</b>	24 jam
<b>Jangka masa</b>	2 hari
<b>Tujuan</b>	Untuk kerja-kerja mengangkat jambatan utiliti dan sebarang kerja berkaitan.

Untuk makluman, penutupan penuh simpang masuk dan keluar (kedua-dua arah) **secara berkala dan berperingkat** ke 8-trium dan Decathlon dari Jalan Cempaka SD12/5, Bandar Sri Damansara akan dilanjutkan dari **27 Jun 2020 hingga 28 Jun 2020**. Tempoh masa untuk kerja-kerja adalah **24 jam, selama 2 hari**.

Semasa penutupan penuh sepanjang 100-meter ini, pengguna jalan raya yang ingin menuju ke 8-trium dan Decathlon akan dilencongkan oleh pengawal bendera untuk menggunakan laluan alternatif ke Persiaran Perdana (seperti yang ditunjukkan oleh anak panah **HIAU** dalam peta).

Pengguna jalan raya dinasihatkan untuk mematuhi arahan papan tanda trafik dan pengawal bendera yang bertugas. Untuk maklumat lanjut, sila rujuk peta di bawah.

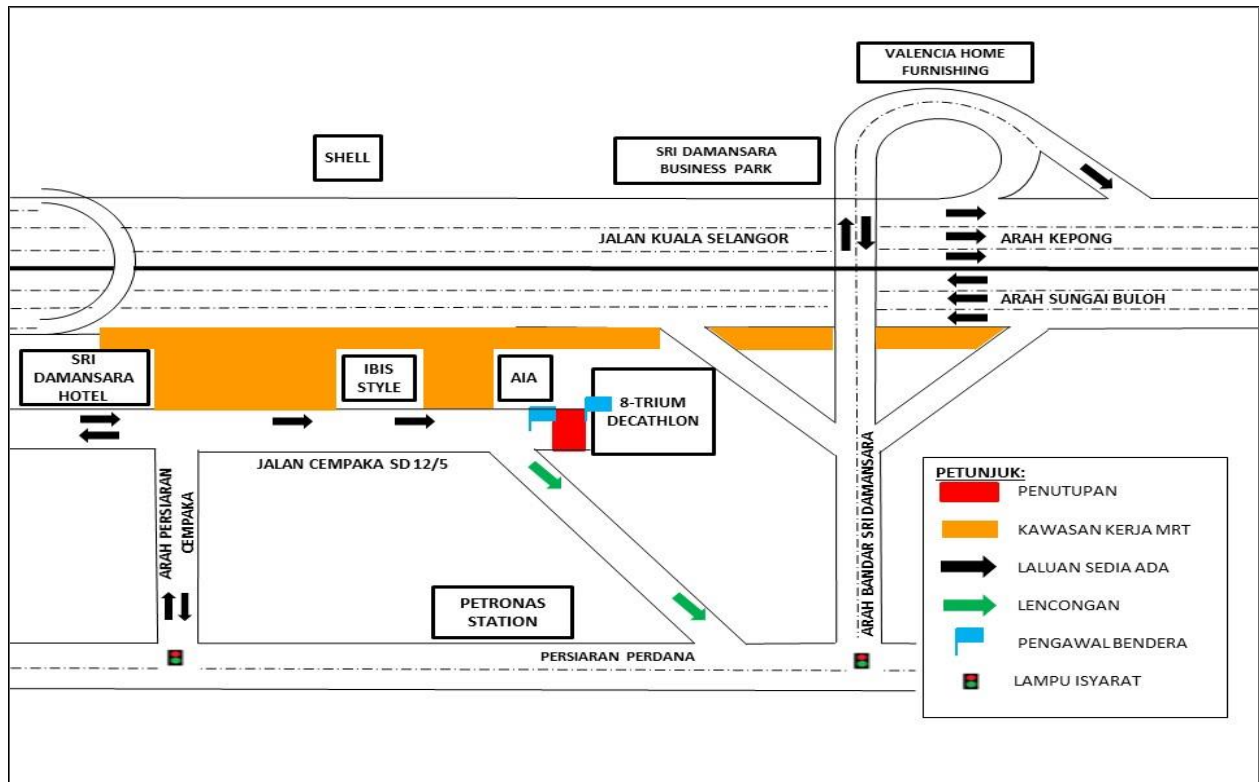
**1. CONTINUATION OF FULL CLOSURE AT ACCESS IN AND OUT TO 8-TRIUM AND DECATHLON FROM JALAN CEMPAKA SD/12, BANDAR SRI DAMANSARA**

<b>Date</b>	27 June 2020 – 28 June 2020
<b>Time</b>	24 hours
<b>Duration</b>	2 days
<b>Reason</b>	To facilitate the lifting utility bridge works and any other related works.

The **intermittent** full closure **by stages** will continue at access in and out to 8-trium and Decathlon from Jalan Cempaka SD/12, Bandar Sri Damansara from **27 June 2020 until 28 June 2020**. Construction works will be **24 hours, for 2 days**.

During the full lane closure for a stretch of 100 metres, motorists heading to 8-trium and Decathlon will be diverted to use the alternative road towards Persiaran Perdana by flagmen (as indicated by **GREEN** arrows in the appended map).

Motorists are advised to follow the traffic signage and flagmen during road closure. For further information, please refer to the map below.



**PETA 1 : LANJUTAN PENUTUPAN PENUH SIMPAK MASUK DAN KELUAR KE 8-TRIUM DAN DECATHLON MELALUI JALAN CEMPAKA SD 12/5, BANDAR SRI DAMANSARA**

## 2. LANJUTAN PENUTUPAN JALAN SECARA BERKALA DAN BERPERINGKAT DI SUSUR KELUAR/MASUK LEBUHRAYA KL-SEREMBAN

<b>Tarikh</b>	27 Jun 2020 – 15 September 2020
<b>Masa</b>	10:00 malam – 5:00 pagi
<b>Jangka masa</b>	81 Hari
<b>Tujuan</b>	Untuk kerja-kerja pemasangan dinding parapet dan sebarang kerja berkaitan.

Untuk makluman, penutupan jalan **secara berkala dan berperingkat** di susur keluar/masuk Lebuhraya KL–Seremban akan dilanjutkan dari **27 Jun 2020 hingga 15 September 2020**. Tempoh masa untuk kerja-kerja akan bermula dari **10:00 malam – 5:00 pagi, selama 81 hari**.

### **Peringkat 1 - PETA 2(A)**

Semasa penutupan sepanjang 300-meter, pengguna jalan raya dari Bulatan Lumba Kuda yang ingin ke Lebuhraya KL-Seremban boleh menggunakan susur keluar ke Bukit Jalil dan membuat pusingan di persimpangan lampu isyarat di hadapan Teknologi Park Malaysia untuk mengahala ke Pusat Bandar (seperti yang ditunjukkan dalam peta).

### **Peringkat 2 - PETA 2(B)**

Semasa penutupan sepanjang 300-meter di Jalan Utama, pengguna jalan raya yang ingin ke Jalan Utama boleh menggunakan jalan alternatif, susur kiri ke Bulatan Lumba Kuda (sebelum stesen minyak SHELL / PETRONAS) seperti yang ditunjukkan dalam peta.

Pengguna jalan raya dinasihatkan untuk mematuhi arahan papan tanda trafik dan pengawal bendera yang bertugas. Untuk maklumat lanjut, sila rujuk peta di bawah.

## 2. CONTINUATION OF INTERMITTENT LANES CLOSURE BY STAGES AT EXIT/ENTRY SLIP ROAD TO KL-SEREMBAN HIGHWAY

<b>Date</b>	27 June 2020 – 15 September 2020
<b>Time</b>	10:00pm – 5:00am
<b>Duration</b>	81 Days
<b>Reason</b>	To facilitate parapet wall installation and any other related works.

The **intermittent** lanes closure **by stages** will continue at exit/entry of slip road to KL-Seremban Highway from **27 June 2020 until 15 September 2020**. Construction works will start from **10:00pm – 5:00am, for 81 days**.

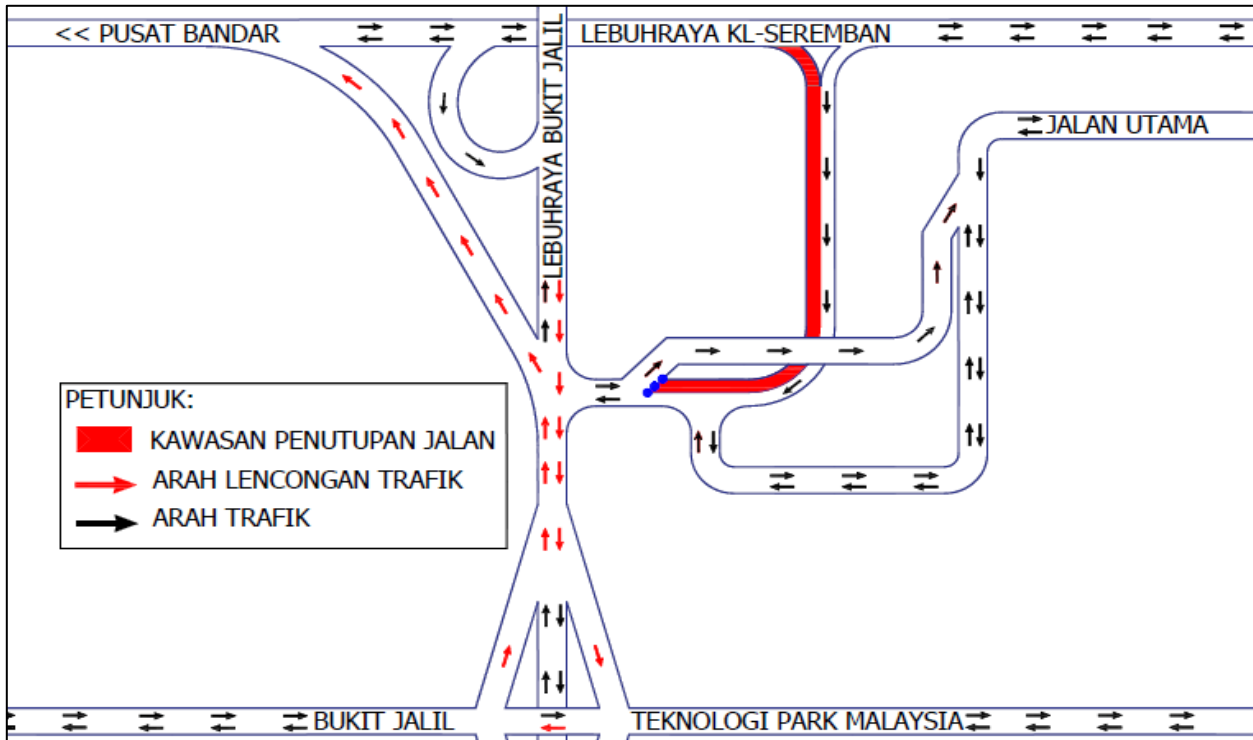
### **Stage 1 - MAP 2(A)**

During the closure for a stretch of 300 metres, motorists heading to KL-Seremban Highway from Lumba Kuda Roundabout may use the slip road to Bukit Jalil and make a U-turn at the traffic light junction nearby Technology Park Malaysia towards City Centre (as indicated in the appended map).

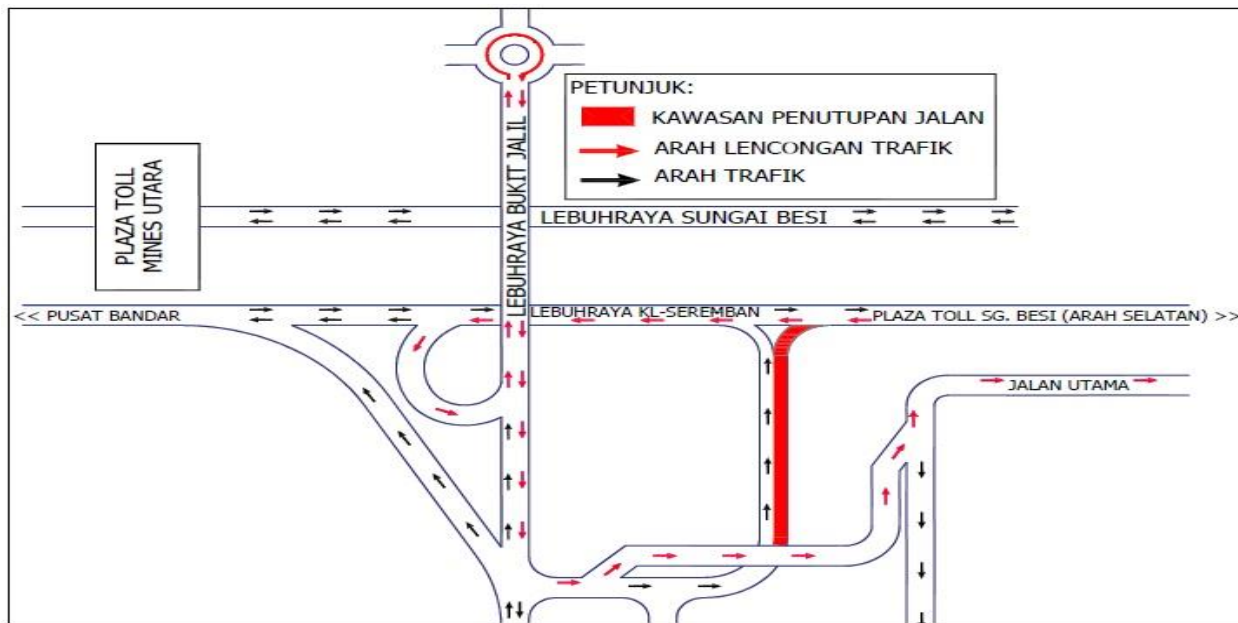
### **Stage 2 - MAP 2(B)**

During the closure for a stretch of 300 metres at Jalan Utama, motorists heading to Jalan Utama Serdang Raya may use the alternative slip road towards Bulatan Lumba Kuda (just before Petronas and Shell station) as indicated in the appended map.

Motorists are advised to follow the traffic signage and flagmen during road closure. For further information, please refer to the map below.



**PETA 2(A): LANJUTAN PENUTUPAN JALAN SECARA BERKALA DAN BERPERINGKAT DI SUSUR KELUAR/MASUK LEBUHRAYA KL-SEREMBAN**



**PETA 2(B): LANJUTAN PENUTUPAN JALAN SECARA BERKALA DAN BERPERINGKAT DI SUSUR KELUAR/MASUK LEBUHRAYA KL-SEREMBAN**

### 3. LANJUTAN PENUTUPAN JALAN SECARA BERPERINGKAT DAN BERKALA DI LEBUHRAYA KL-SEREMBAN

<b>Tarikh</b>	27 Jun 2020 – 15 September 2020
<b>Masa</b>	10:00 malam – 5:00 pagi
<b>Jangka masa</b>	81 Hari
<b>Tujuan</b>	Untuk kerja-kerja pemasangan dinding parapet dan sebarang kerja berkaitan.

Untuk makluman, penutupan jalan **secara berperingkat dan berkala** di Lebuhraya KL-Seremban akan dilanjutkan dari **27 Jun 2020 hingga 15 September 2020**. Tempoh masa untuk kerja-kerja akan bermula dari **10:00 malam - 5:00 pagi, selama 81 hari**.

#### **Peringkat 1 - PETA 3(A)**

Semasa penutupan dua lorong sepanjang 300-meter di lebuhraya KL-Seremban (kedua-dua arah) satu lorong kanan akan disediakan kepada pengguna jalan raya. (Seperti yang ditunjukkan dalam peta)

#### **Peringkat 2 - PETA 3(B)**

Semasa penutupan dua lorong kanan sepanjang 300-meter di lebuhraya KL-Seremban, (kedua-dua arah) satu lorong kiri akan disediakan kepada pengguna jalan raya. (Seperti yang ditunjukkan dalam peta)

Pengguna jalan raya dinasihatkan untuk mematuhi arahan papan tanda trafik dan pengawal bendera bertugas. Untuk maklumat lanjut sila rujuk peta di bawah.

---

### 3. CONTINUATION OF INTERMITTENT LANES CLOSURE BY STAGES AT KL-SEREMBAN HIGHWAY

<b>Date</b>	27 June 2020 – 15 September 2020
<b>Time</b>	10:00pm – 5:00am
<b>Duration</b>	81 Days
<b>Reason</b>	To facilitate parapet wall installation and any other related works.

The **intermittent** lanes closure by **stages** will continue at KL-Seremban Highway from **27 June 2020 until 15 September 2020**. Construction works will start from **10:00 pm - 5:00 am, for 81 days**.

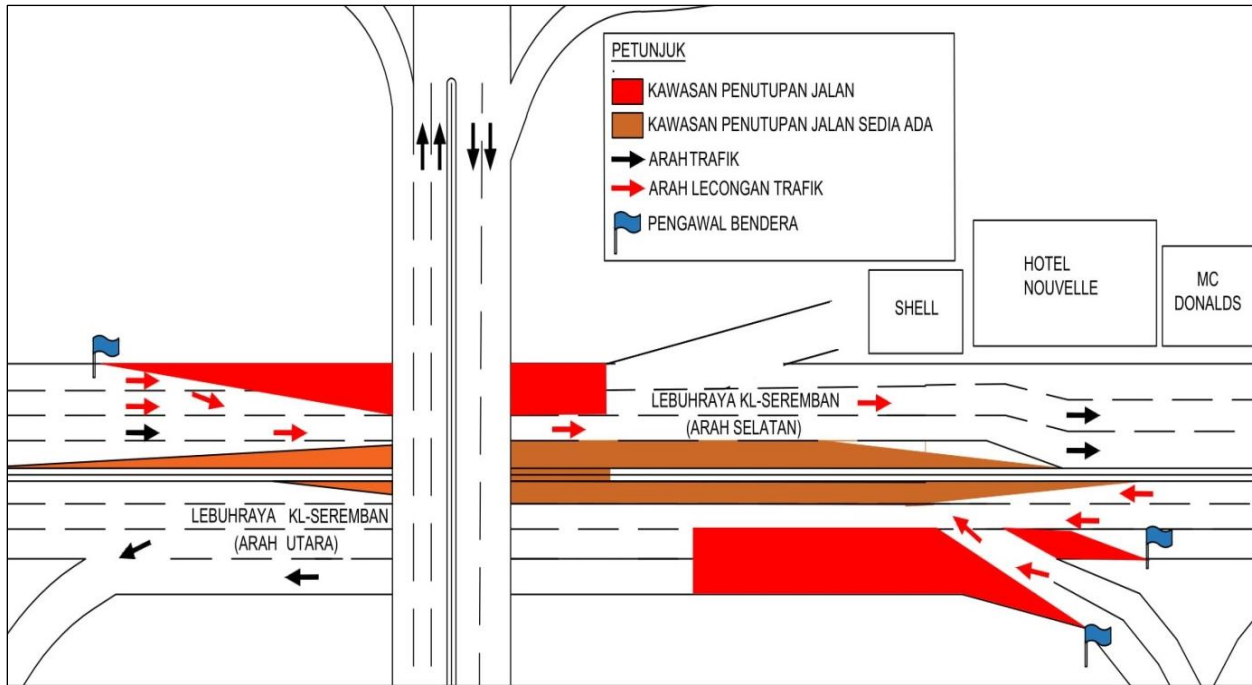
#### **Stage 1 - MAP 3(A)**

Two left lanes will be closed for a stretch of 300 metres at KL-Seremban highway (both bounds). Motorists will continue to have one right lane. (as indicated in the appended map)

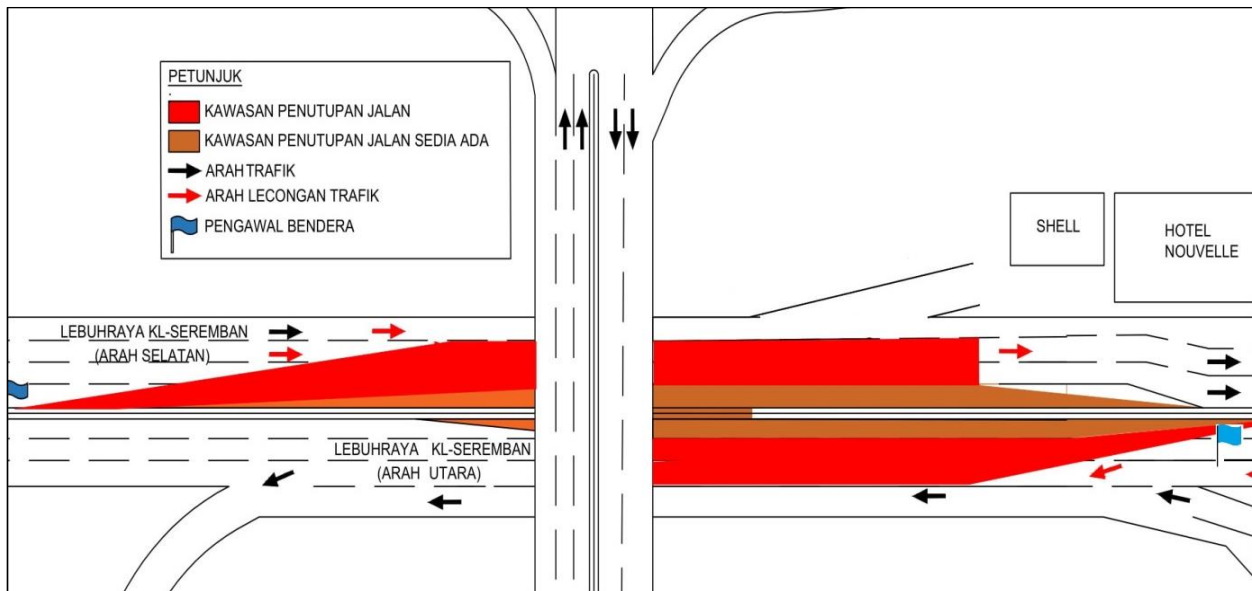
#### **Stage 2 - MAP 3(B)**

Two right lanes will be closed for a stretch of 300 metres at KL-Seremban highway (both bounds). Motorists will continue to have one left lane (as indicated in the appended map).

Motorists are advised to follow the traffic signage and flagmen during road closure. For further information, please refer to the map below.



**PETA 3(A): LANJUTAN PENUTUPAN SUSUR KIRI KE JALAN UTAMA SERDANG RAYA DARI LEBUHRAYA KL-SEREMBAN (ARAH KUALA LUMPUR)**



**PETA 3(B): LANJUTAN PENUTUPAN SUSUR KIRI KE JALAN UTAMA SERDANG RAYA DARI LEBUHRAYA KL-SEREMBAN (ARAH KUALA LUMPUR)**

#### 4. LANJUTAN PENUTUPAN JALAN SECARA BERKALA DAN BERPERINGKAT DI SEPANJANG LEBUHRAYA BUKIT JALIL DAN PENGAKTIFAN LALUAN KONTRA KE ARAH BULATAN LUMBA KUDA

<b>Tarikh</b>	27 Jun 2020 – 15 September 2020
<b>Masa</b>	10:00 malam – 5:00 pagi
<b>Jangka masa</b>	81 Hari
<b>Tujuan</b>	Untuk kerja-kerja pemasangan dinding parapet dan sebarang kerja berkaitan.

Untuk makluman, penutupan jalan **secara berkala dan berperingkat** di sepanjang Lebuhraya Bukit Jalil dan **pengaktifan laluan kontra** ke arah Bulatan Lumba Kuda akan dilanjutkan dari **27 Jun 2020 hingga 15 September 2020**. Tempoh masa untuk kerja-kerja akan bermula dari **10:00 malam - 5:00 pagi, selama 81 hari**.

##### Peringkat 1 - PETA 4(A)

Semasa penutupan sepanjang 300-meter di lorong kanan (kedua-dua arah) satu lorong kiri akan disediakan kepada pengguna jalan raya di kedua-dua arah. (seperti yang ditunjukkan dalam peta)

##### Peringkat 2 - PETA 4(B)

Semasa penutupan sepanjang 300-meter, dua lorong (Arah Bukit Jalil) dan satu lorong kanan (Arah Bulatan Lumba Kuda), satu laluan kontra akan disediakan kepada pengguna jalan raya yang ingin ke Bukit Jalil dari Bulatan Lumba Kuda. (seperti yang ditunjukkan oleh anak panah **HIJAU** dalam peta).

Bagi pengguna jalan raya dari arah Bukit Jalil yang ingin menuju ke Seri Kembangan perlu melalui jalan alternatif ke susur keluar Kajang / Seremban menuju ke Lebuhraya KL–Seremban dan masuk ke persimpangan SHELL / Nouvelle Hotel / Petron menggunakan Jalan Persiaran Serdang Perdana. (seperti yang ditunjukkan oleh anak panah **MAGENTA** dalam peta).

Manakala, pengguna jalan raya dari Jalan Persiaran Serdang Perdana yang ingin menuju ke Bukit Jalil perlu membuat pusingan-U di lampu isyarat One South menuju ke Jalan Besar dan membuat pusingan-U di hadapan Petron Jalan Besar untuk menuju ke Jalan Utama (Arah Bukit Jalil). Seperti yang ditunjukkan oleh anak panah **MERAH** dalam peta.

Pengguna jalan raya dinasihatkan untuk mematuhi arahan papan tanda trafik dan pengawal bendera yang bertugas. Untuk maklumat lanjut, sila rujuk peta di bawah.

#### 4. CONTINUATION OF INTERMITTENT LANES CLOSURE BY STAGES ALONG BUKIT JALIL HIGHWAY AND ACTIVATION OF CONTRA FLOW TOWARDS BULATAN LUMBA KUDA

<b>Date</b>	27 June 2020 – 15 September 2020
<b>Time</b>	10:00pm – 5:00am
<b>Duration</b>	81 Days
<b>Reason</b>	To facilitate parapet wall installation and any other related works.

The **intermittent** lanes closure by **stages** along Bukit Jalil Highway and **activation of contra flow** will continue along Bulatan Lumba Kuda from **27 June 2020 until 15 September 2020**. Construction works will start **10:00 pm – 5:00 am, for 81 days**.

### **Stage 1 - MAP 4(A)**

The right most lane will be closed for a stretch of 300 metres for both bounds. Motorists will continue to have one left lane.

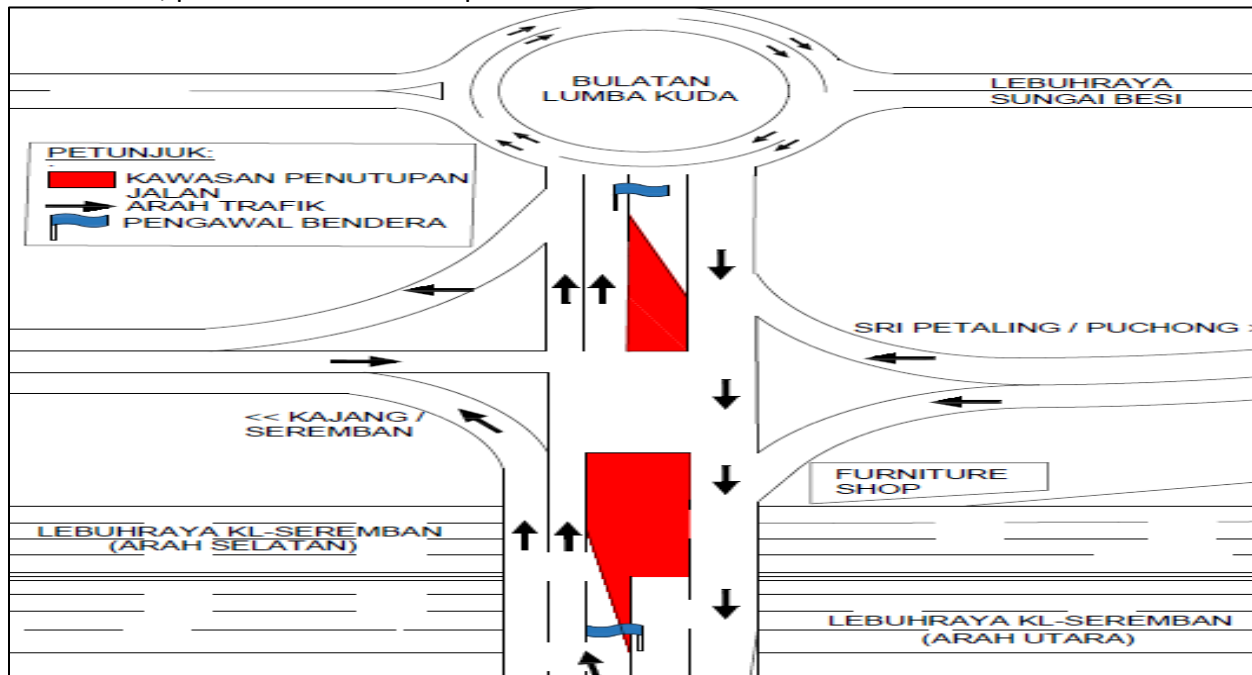
### **Stage 2 - MAP 4(B)**

Full bound closure for a stretch of 300 meters, two lanes to Bukit Jalil and one right most lane to Bulatan Lumba Kuda. While, one contra flow lane will be activated for motorists heading to Bukit Jalil from Bulatan Lumba Kuda bound. (as indicated by **GREEN** arrows in the appended map).

Motorists from Bukit Jalil heading to Sri Kembangan need to use exit to Kajang / Seremban heading to KL–Seremban Highway then exit to Shell / Nouvelle Hotel / Petron through Jalan persiaran Serdang Perdana, as an alternative route. (as indicated by **MAGENTA** arrows in the appended map).

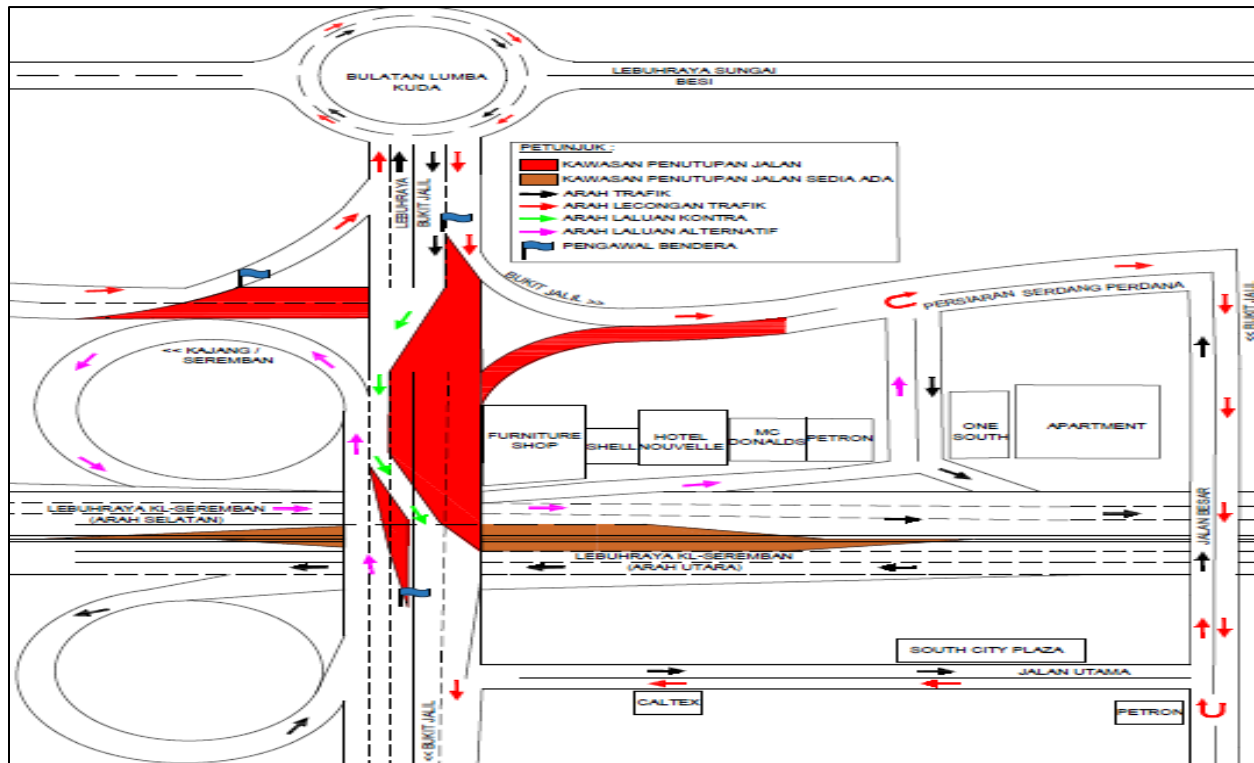
Meanwhile, motorists from Jalan Persiaran Serdang Perdana heading to Bukit Jalil will need to make a U-turn at One South traffic light towards Jalan Besar and make another U-turn in front of Petron Jalan Besar towards Jalan Utama (Bukit Jalil bound) as indicated by **RED** arrows in the appended map).

Motorists are advised to follow the traffic signage and flagmen during road closure. For further information, please refer to the map below.



**PETA 4(A): LANJUTAN PENUTUPAN JALAN SECARA BERKALA & BERPERINGKAT DI SEPANJANG LEBUHRAYA BUKIT JALIL & PENGAKTIFAN LALUAN KONTRA KE ARAH BULATAN LUMBA KUDA**





**PETA 4(B): LANJUTAN PENUTUPAN JALAN SECARA BERKALA & BERPERINGKAT DI SEPANJANG LEBUHRAYA BUKIT JALIL & PENGAKTIFAN LALUAN KONTRA KE ARAH BULATAN LUMBA KUDA**

## 5. LANJUTAN LENCONGAN JALAN DI HADAPAN STESEN LRT SUNGAI BESI

<b>Tarikh</b>	27 Jun 2020 – 15 September 2020
<b>Masa</b>	24 jam
<b>Jangka masa</b>	81 hari
<b>Tujuan</b>	Untuk kerja-kerja lencongan jalan dan sebarang kerja berkaitan.

Untuk makluman, **lencongan jalan** di hadapan stesen LRT Sungai Besi, Pekan Sungai Besi akan dilanjutkan dari **27 Jun 2020 hingga 15 September 2020**. Tempoh masa untuk kerja-kerja adalah **24 jam, selama 81 hari**.

Lencongan jalan sepanjang 100 meter, pengguna jalan raya dari Lebuhraya BESRAYA menuju ke Pekan Sungai Besi dan MRR2 akan dilencongan ke laluan bawah stesen MRT (seperti yang ditunjukkan oleh anak panah **MERAH JAMBU** dalam peta).

Pengguna jalan raya dinasihatkan untuk mematuhi arahan papan tanda trafik dan pengawal bendera yang bertugas. Untuk maklumat lanjut, sila rujuk peta di bawah.

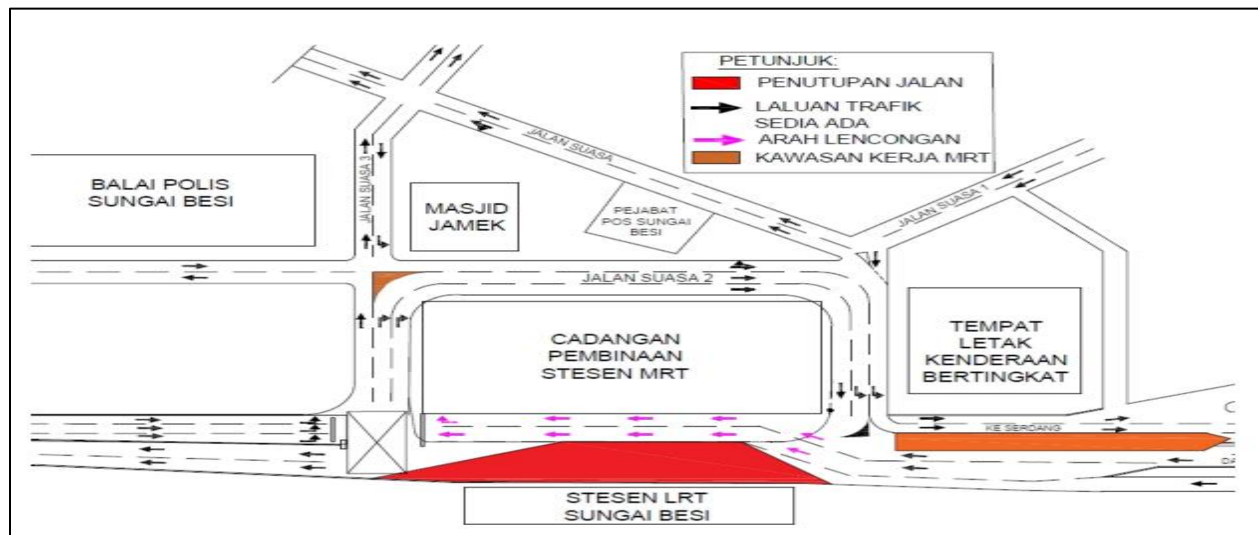
## 5. CONTINUATION OF ROAD DIVERSION IN FRONT OF SUNGAI BESI LRT STATION

<b>Date</b>	27 June 2020 – 15 September 2020
<b>Time</b>	24 hours
<b>Duration</b>	81 Days
<b>Reason</b>	To facilitate road diversion works and any other related works.

The **road diversion** in front of Sungai Besi LRT Station will continue from **27 June 2020 until 15 September 2020**. Construction works will be **24 hours, for 81 days**.

Road diversion for a stretch of 100 metres, motorists from BESRAYA highway heading to Pekan Sungai Besi & MRR2 will be directed to underpass the MRT station (as indicated by **PINK** arrows in the appended map).

Motorists are advised to follow the traffic signage and flagmen during road closure. For further information, please refer to the map below.



**PETA 5: LANJUTAN LENCONGAN JALAN DI HADAPAN STESEN LRT SUNGAI BESI**

## 6. LANJUTAN PENUTUPAN PENUH JALAN SECARA BERKALA DI JALAN SUASA 3, PEKAN SUNGAI BESI

<b>Tarikh</b>	27 Jun 2020 – 15 September 2020
<b>Masa</b>	10:00 malam – 5:00 pagi
<b>Jangka masa</b>	81 Hari
<b>Tujuan</b>	Untuk kerja-kerja pemasangan penghadang bunyi, pemasangan dinding parapet dan sebarang kerja berkaitan.

Untuk makluman, penutupan penuh jalan **secara berkala** di Jalan Suasa 3 akan dilanjutkan dari **27 Jun 2020 hingga 15 September 2020**. Tempoh masa untuk kerja-kerja akan bermula dari **10:00 malam – 5:00 pagi, selama 81 hari**.

### MRR2 menghala ke Jalan Suasa 3

Semasa penutupan, pemandu dari MRR2 akan dilencongkan ke laluan kontra di Jalan Pekan Sungai Besi dengan menggunakan Jalan Suasa sebagai laluan kontra (seperti yang ditunjukkan oleh anak panah **MAGENTA** dalam peta).

### Lebuhraya Besraya menghala ke Jalan Suasa 3

Semasa penutupan, satu lorong akan disediakan kepada pengguna jalan raya dari Lebuhraya Besraya menuju ke MRR2. Satu simpang ke kanan akan disediakan dengan menggunakan laluan kontra di Jalan Suasa bagi menghala ke Jalan Suasa 3 (seperti yang ditunjukkan oleh anak panah **HIJAU** dalam peta).

### Jalan Suasa 2 menghala ke MRR2 dan Lebuhraya Besraya

Semasa penutupan, pengguna jalan raya dari Jalan Suasa 2 menghala ke MRR2 dan Lebuhraya Besraya boleh menggunakan lorong sedia ada (seperti yang ditunjukkan oleh anak panah **BIRU** dalam peta).

Pengguna jalan raya dinasihatkan untuk mematuhi arahan papan tanda trafik dan pengawal bendera bertugas. Untuk maklumat lanjut, sila rujuk peta di bawah.

## 6. CONTINUATION OF FULL LANE INTERMITTENT CLOSURE AT JALAN SUASA 3, PEKAN SUNGAI BESI

<b>Date</b>	27 June 2020 – 15 September 2020
<b>Time</b>	10:00pm – 5:00am
<b>Duration</b>	81 Days
<b>Reason</b>	To facilitate noise barrier installation, parapet wall installation and any other related works.

The full lane **intermittent** closure will continue at Jalan Suasa 3 from **27 June 2020 until 15 September 2020**. Construction works will start from **10:00 pm - 5:00 am, for 81 days**.

### MRR2 towards Jalan Suasa 3

During the closure, motorists from MRR2 will be diverted to use the contra flow at Jalan Pekan Sungai Besi by using Jalan Suasa (as indicated by **MAGENTA** arrows in the appended map).

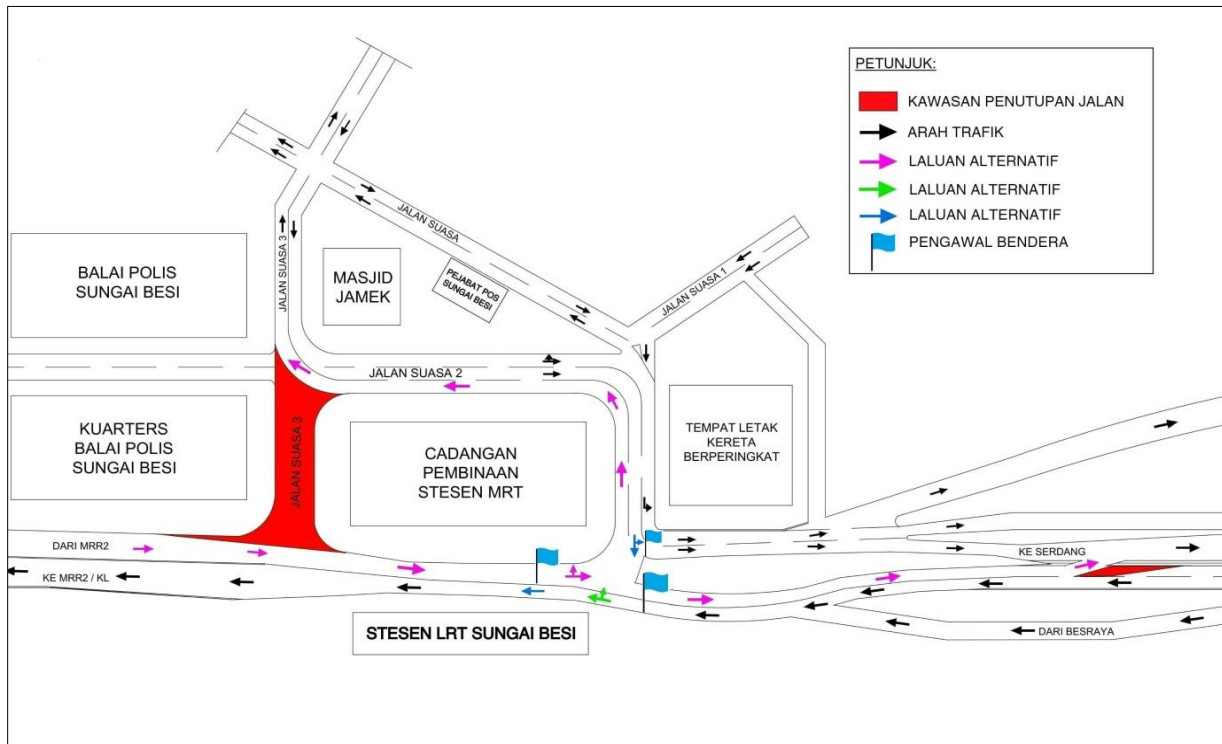
### **Besraya Highway towards Jalan Suasa 3**

During the closure, one lane will be made available for motorists from Besraya Highway heading to MRR2, meanwhile for motorists heading to Jalan Suasa 3, a right junction will be provided to be used as contra flow at Jalan Suasa (as indicated by **GREEN** arrows in the appended map).

### **Jalan Suasa 2 towards MRR2 and Besraya Highway**

During the closure, motorists from Jalan Suasa 2 heading to MRR2 and Besraya Highway need to use the existing lane (as indicated by **BLUE** arrows in the appended map).

Motorists are advised to follow the traffic signage and flagmen during road closure. For further information, please refer to the map below.



**PETA 6: LANJUTAN PENUTUPAN PENUH JALAN SECARA BERKALA DI JALAN SUASA 3 PEKAN SUNGAI BESI**

## 7. LANJUTAN PENUTUPAN PENUH LORONG DI JALAN SUASA 2, PEKAN SUNGAI BESI

<b>Tarikh</b>	27 Jun 2020 – 15 September 2020
<b>Masa</b>	24 jam
<b>Jangka masa</b>	81 hari
<b>Tujuan</b>	Untuk kerja-kerja pengorekkan, pengalihan sistem pembentungan dan sebarang kerja berkaitan.

Untuk makluman, penutupan penuh lorong di Jalan Suasa 2, Pekan Sungai Besi akan dilanjutkan dari **27 Jun 2020 hingga 15 September 2020**. Tempoh masa untuk kerja-kerja adalah **24 jam, selama 81 hari**.

### Jalan Suasa 2 menuju ke Seri Kembangan / Jalan Pekan Sungai Besi

Semasa penutupan lorong kanan sepanjang 300 meter, dua lorong kiri akan disediakan kepada pengguna jalan raya.

### MRR2 menuju ke Jalan Suasa 3

Semasa penutupan lorong kiri sepanjang 30 meter, lorong kanan akan disediakan kepada pengguna jalan raya (seperti yang ditunjukkan oleh anak panah **HIJAU** dalam peta)

Pengguna jalan raya dinasihatkan untuk mematuhi arahan papan tanda trafik dan pengawal bendera yang bertugas. Untuk maklumat lanjut, sila rujuk peta di bawah.

## 7. CONTINUATION OF FULL LANE CLOSURE AT JALAN SUASA 2, PEKAN SUNGAI BESI

<b>Date</b>	27 June 2020 – 15 September 2020
<b>Time</b>	24 hours
<b>Duration</b>	81 Days
<b>Reason</b>	To facilitate excavation works, sewerage relocation and any other related works.

The full lane closure will continue at Jalan Suasa 2 Pekan Sungai Besi from **27 June 2020 until 15 September 2020**. Construction works will be **24 hours, for 81 days**.

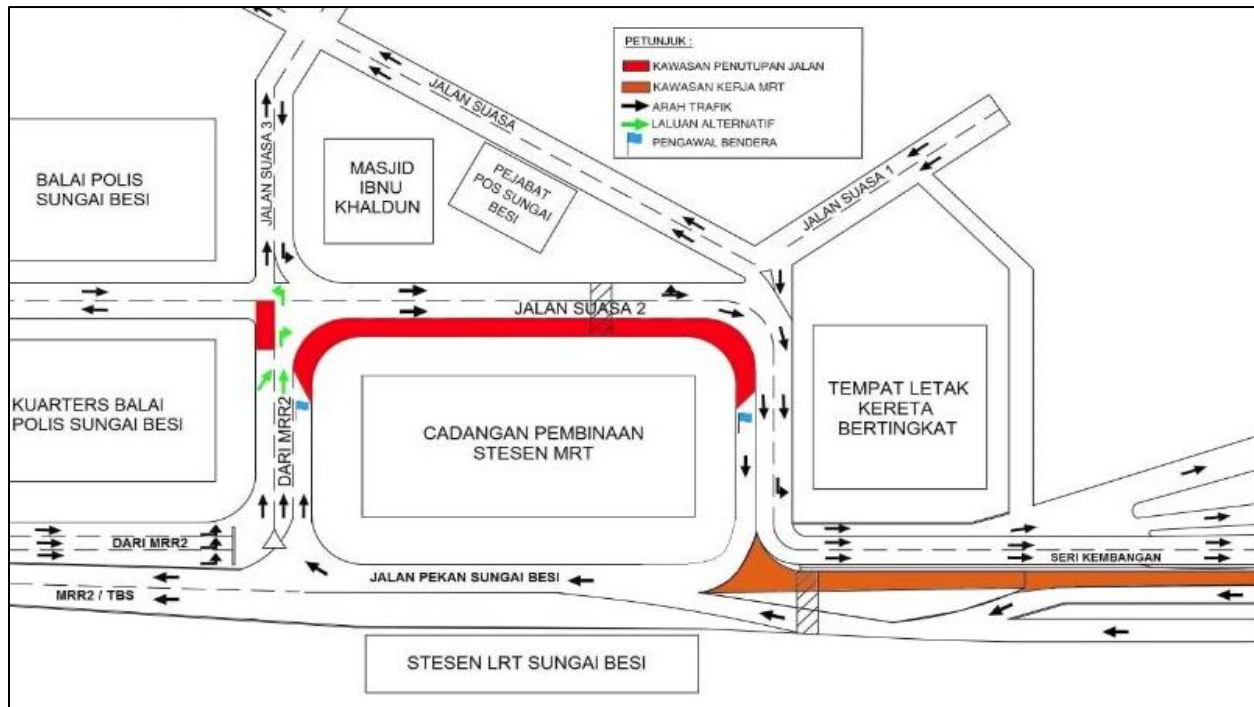
### Jalan Suasa 2 towards Seri Kembangan / Jalan Pekan Sungai Besi

The right lane will be closed for a stretch of 300 metres. Motorists will continue to have two left lanes.

### MRR2 towards to Jalan Suasa 3

The left lane will be closed for a stretch of 30 metres. Motorists will continue to have one right lane (as indicated by **GREEN** arrows in the appended map)

Motorists are advised to follow the traffic signage and flagmen during road closure. For further information, please refer to the map below.



**PETA 7: LANJUTAN PENUTUPAN PENUH LORONG DI JALAN SUASA 2 PEKAN SUNGAI BESI**

## 8. LANJUTAN PENUTUPAN JALAN SECARA BERKALA DAN BERPERINGKAT (DI KEDUA-DUA ARAH) DI LEBUHRAYA MRR2

<b>Tarikh</b>	27 Jun 2020 – 15 September 2020
<b>Masa</b>	12:00 malam – 4:00 pagi
<b>Jangka masa</b>	81 Hari
<b>Tujuan</b>	Untuk kerja-kerja pemasangan dinding parapet dan sebarang kerja berkaitan.

Untuk makluman, penutupan jalan **secara berkala dan berperingkat** (kedua-dua arah) akan dilanjutkan dari **27 Jun 2020 hingga 15 September 2020**. Tempoh masa untuk kerja-kerja akan bermula dari **12:00 malam - 4:00 pagi, selama 81 hari**.

### **Peringkat 1 – PETA 8(A)**

Semasa penutupan sepanjang 400-meter di dua lorong kiri (Arah Shah Alam) dan satu lorong akan disediakan kepada pengguna jalan raya.

### **Peringkat 2 – PETA 8(B)**

Semasa penutupan sepanjang 400-meter di dua lorong kiri (Arah Cheras) dan satu lorong akan disediakan kepada pengguna jalan raya.

### **Peringkat 3 – PETA 8(C)**

Semasa penutupan 400-meter di satu lorong paling kanan (Kedua-dua arah) dan dua lorong akan disediakan kepada pengguna jalan raya.

Pengguna jalan raya dinasihatkan untuk mematuhi arahan papan tanda trafik dan pengawal bendera yang bertugas. Untuk maklumat lanjut, sila rujuk peta di bawah.

---

## 8. CONTINUATION OF INTERMITTENT LANE CLOSURE BY STAGES (BOTH BOUND) AT MRR2 HIGHWAY

<b>Date</b>	27 June 2020 – 15 September 2020
<b>Time</b>	12:00am – 4:00am
<b>Duration</b>	81 Days
<b>Reason</b>	To facilitate parapet wall installation and any other related works.

The **intermittent** lanes closure **by stages** will continue at MRR2 highway (both bounds) from **27 June 2020 until 15 September 2020**. Construction works will start from **12:00 am - 04:00 am, for 81 days**.

### **Stage 1 – MAP 8(A)**

During the two left-lanes closure (Shah Alam bound) for a stretch of 400 metres. Motorists will continue to have one lane.

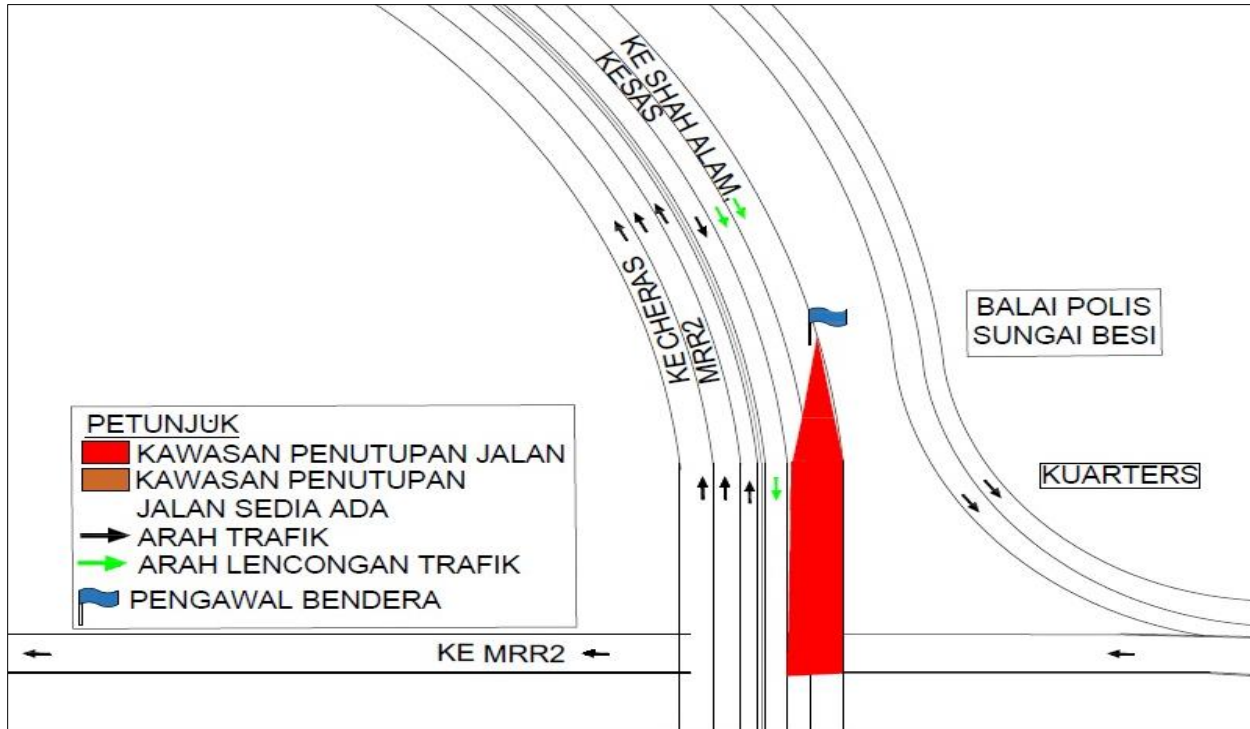
### **Stage 2 – MAP 8(B)**

During the two left-lanes closure (Cheras bound) for a stretch of 400 metres. Motorists will continue to have one lane.

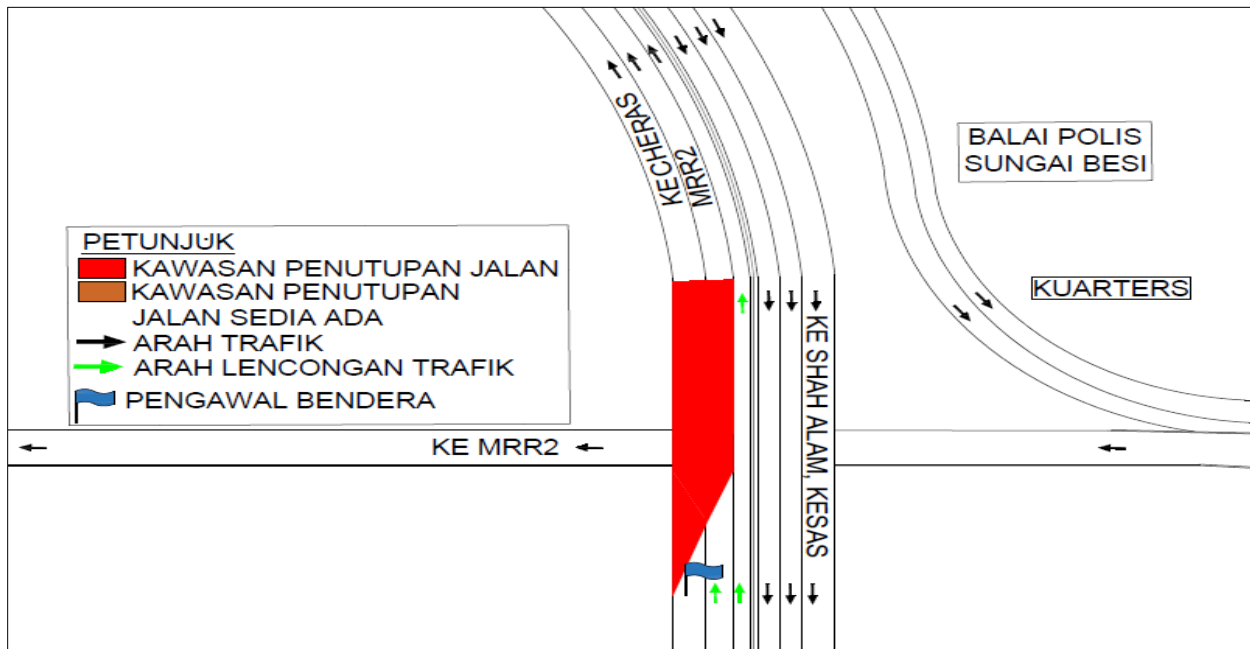
### **Stage 3 – MAP 8(C)**

During the right most lane closure (both bounds) for a stretch of 400 metres. Motorists will continue to have two lanes.

Motorists are advised to follow the traffic signage and flagmen during road closure. For further information, please refer to the map below.

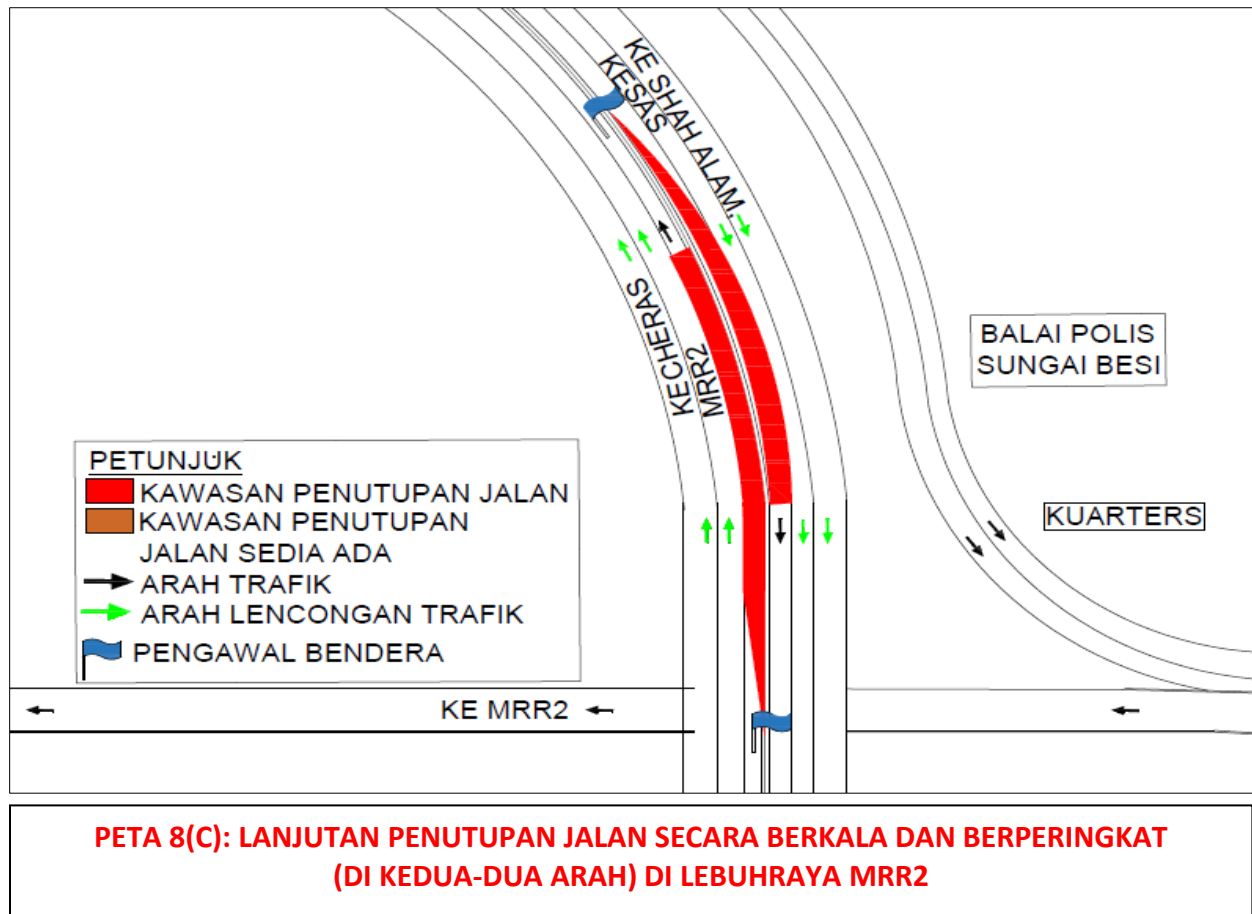


**PETA 8(A): LANJUTAN PENUTUPAN JALAN SECARA BERKALA DAN BERPERINGKAT (DI KEDUA-DUA ARAH) DI LEBUHRAYA MRR2**



**PETA 8(B): LANJUTAN PENUTUPAN JALAN SECARA BERKALA DAN BERPERINGKAT (DI KEDUA-DUA ARAH) DI LEBUHRAYA MRR2**





**For media enquiries, please contact:**

Mohd Sofie Hassan (**Item 1**)

Tel: +6019 228 3004

sofie@sunway.com.my

Nor Zamshuri bin Ramli (**Item 2-8**)

Tel: +6012 607 6268

zamshuritrc@gmail.com

Mohar Zainal Abidin (**Item 1-8**)

Tel: +603 7493 3961

Mohar@mgjv-kvmrt.com.my

**MMC GAMUDA KVMRT (PDP SSP) SDN BHD (1117100-V)**  
 Block A, Level 17, Menara Mustapha Kamal, PJ Trade Centre  
 No 8, Jalan PJU 8/8A, Bandar Damansara Perdana, 47820 Petaling Jaya  
 Selangor Darul Ehsan, Malaysia  
 T: +603-7494 2222 F: +603-7727 0222 [www.mymrt.com.my](http://www.mymrt.com.my)