

**PENGUMUMAN TRAFIK  
09 MAC 2020**

**LANJUTAN PENUTUPAN LORONG SECARA BERKALA DAN BERPERINGKAT DI LEBUHRAYA SUNGAI BESI BERHAMPIRAN KAMPUNG MALAYSIA RAYA (ARAH SUNGAI BESI & ARAH KUCHAI LAMA)**

<b>Tarikh</b>	09 Mac 2020 – 08 April 2020
<b>Masa</b>	11:00 malam – 5:00 pagi
<b>Jangka Masa</b>	31 hari
<b>Tujuan</b>	Untuk kerja-kerja pemasangan kekotak segmen (SBG) dan sebarang kerja berkaitan.

Untuk makluman, penutupan lorong **secara berkala dan berperingkat** di Lebuhraya Sungai Besi berhampiran Kampung Malaysia Raya akan dilanjutkan dari **09 Mac 2020 hingga 08 April 2020**. Tempoh masa untuk kerja-kerja akan bermula dari **11.00 malam - 5.00 pagi, selama 31 hari**. Pelan pengurusan trafik adalah seperti berikut:

**Penutupan A (PETA 1):** Semasa penutupan lorong kiri sepanjang 300-meter (Arah Sungai Besi), pengguna jalan raya akan dilencongkan ke lorong tengah untuk menuju ke Sungai Besi (seperti yang ditunjukkan oleh anak panah **HIJAU** dalam peta).

**Penutupan B (PETA 2):** Semasa penutupan tiga lorong sepanjang 500-meter (Arah Sungai Besi) dan satu lorong (Arah Kuchai Lama), pengguna jalan raya akan dilencongkan ke lorong paling kiri untuk meneruskan perjalanan ke Sungai Besi manakala pengguna yang ingin menuju Kuchai Lama akan dilencongkan ke lorong tengah (seperti yang ditunjukkan oleh anak panah **HIJAU** dalam peta).

**Penutupan C (PETA 3):** Semasa penutupan dua lorong sepanjang 500-meter (Arah Sungai Besi) dan tiga lorong (Arah Kuchai Lama), pengguna jalan raya akan dilencongkan ke lorong kiri untuk menuju ke Sungai Besi manakala pengguna yang ingin menuju Kuchai Lama akan dilencongkan ke lorong paling kiri (seperti yang ditunjukkan oleh anak panah **HIJAU** dalam peta).

**Penutupan D (PETA 4):** Semasa penutupan tiga lorong sepanjang 300-meter (Arah Kuchai Lama), pengguna jalan raya yang ingin menuju ke Kuchai Lama akan dilencongkan ke lorong kanan (seperti yang ditunjukkan oleh anak panah **HIJAU** dalam peta).

**Penutupan A, B, C & D akan dilakukan secara berkala dan berperingkat.**

Pengguna jalan raya dinasihatkan untuk mematuhi arahan papan tanda trafik dan pengawal bendera yang bertugas. Untuk maklumat lanjut, sila rujuk peta di bawah.

**CONTINUATION OF INTERMITTENT LANES CLOSURE BY STAGES ALONG SUNGAI BESI HIGHWAY, NEAR KAMPUNG MALAYSIA RAYA (SUNGAI BESI BOUND & KUCHAI LAMA BOUND)**

<b>Date</b>	09 March 2020 – 08 April 2020
<b>Time</b>	11:00pm – 5:00am
<b>Duration</b>	31 days
<b>Reason</b>	To facilitate the installation of segmental box girder (SBG) and any other related works.

The **intermittent** lane closure **by stages** will continue at Sungai Besi Highway near Kampung Malaysia Raya (Sungai Besi-bound and Kuchai Lama-bound) from **09 March 2020 until 08 April 2020**. Construction works will start from **11.00pm - 5.00am, for 31 days**. The traffic management plans as below:

**Closure A (MAP 1):** During the left lane closure for a stretch of 300 metres (Sungai Besi-bound), motorists will be diverted to the middle lane to continue heading to Sungai Besi (as indicated by **GREEN** arrows in the appended map).

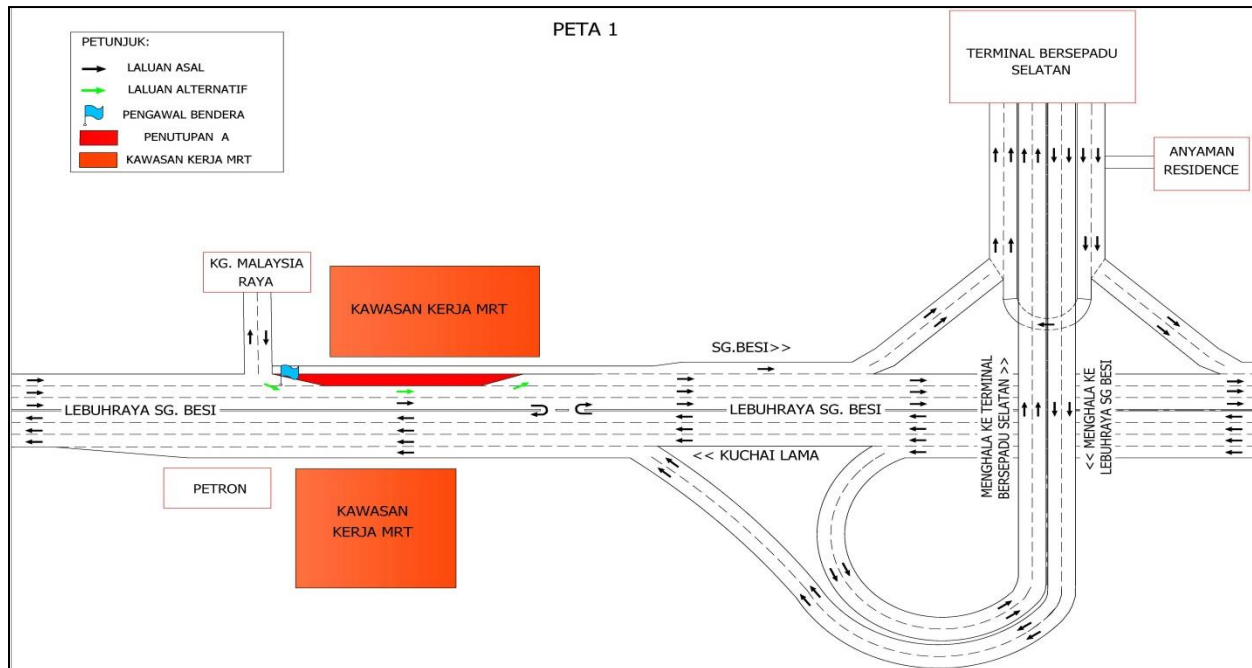
**Closure B (MAP 2):** During the three lane closure for a stretch of 500 metres (Sungai Besi-bound) and one lane closure (Kuchai Lama-bound), motorists will be diverted to the left most lane to continue heading to Sungai Besi while motorists heading to Kuchai Lama will be diverted to the middle lane (as indicated by **GREEN** arrows in the appended map).

**Closure C (MAP 3):** During the two lane closure for a stretch of 500 metres (Sungai Besi-bound) and three lane closure (Kuchai Lama-bound), motorists will be diverted to the left lane to continue heading to Sungai Besi while motorists heading to Kuchai Lama will be diverted to the left most lane (as indicated by **GREEN** arrows in the appended map).

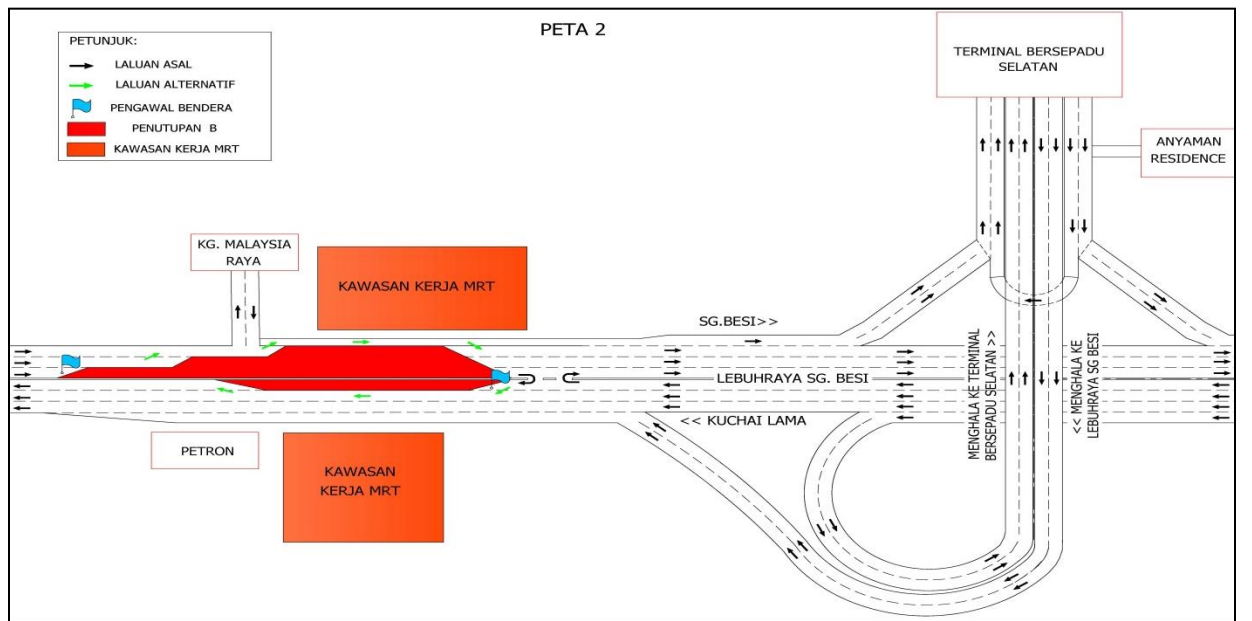
**Closure D (MAP 4):** During the three lanes closure for a stretch of 300 metres (Kuchai Lama-bound), motorists will be diverted to the right lane to continue heading to Kuchai Lama (as indicated by **GREEN** arrows in the appended map).

**Closure A, B, C & D will be conducted intermittently by stages.**

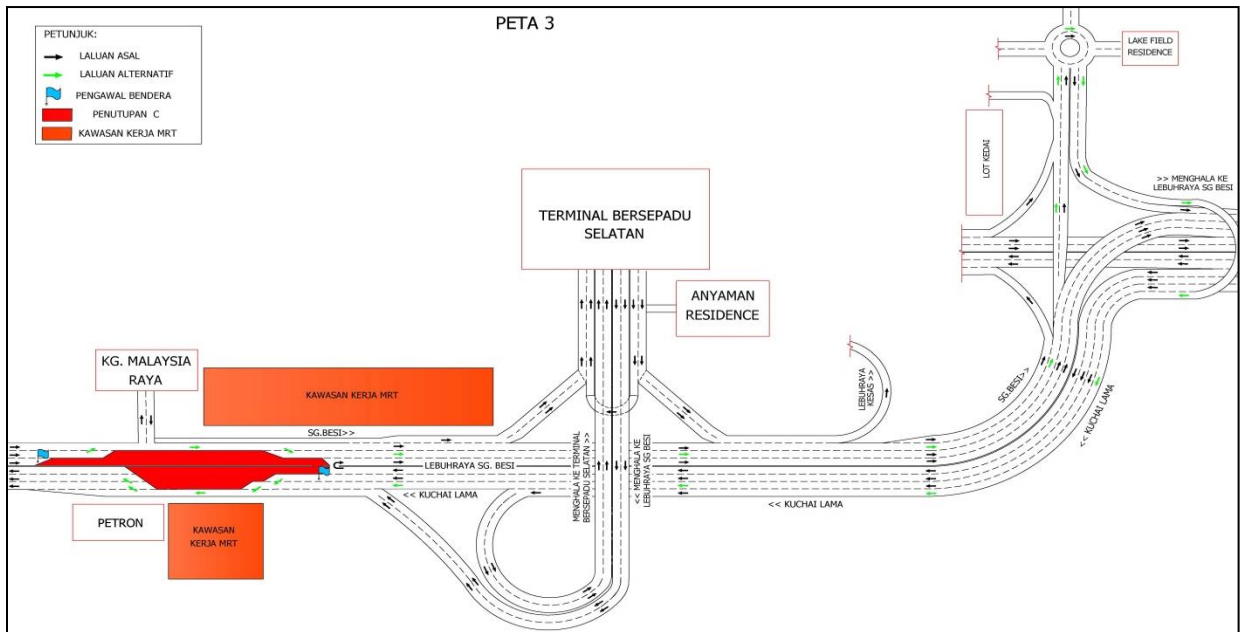
Motorists are advised to follow the traffic signage and flagmen during road closure. For further information, please refer to the map below.



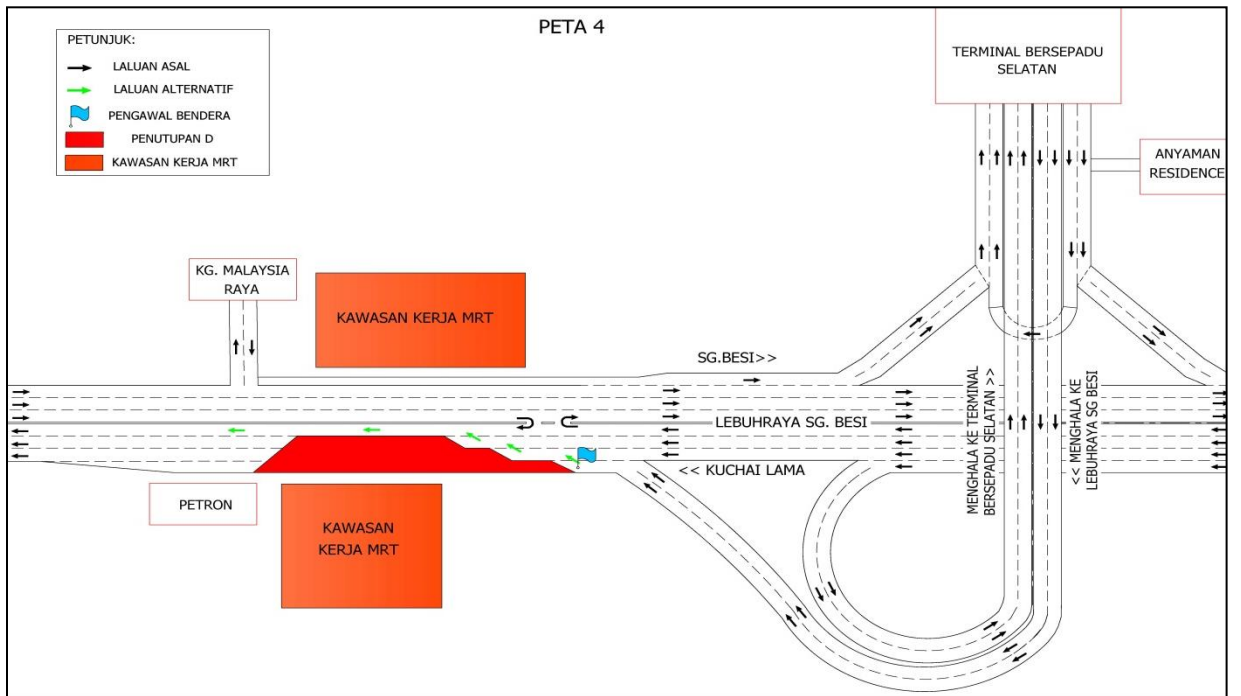
**PETA 1 : PENUTUPAN LORONG SECARA BERKALA DAN BERPERINGKAT DI LEBUHRAYA SUNGAI BESI BERHAMPIRAN KAMPUNG MALAYSIA RAYA (ARAH SUNGAI BESI & ARAH KUCHAI LAMA)**



**PETA 2 : PENUTUPAN LORONG SECARA BERKALA DAN BERPERINGKAT DI LEBUHRAYA SUNGAI BESI BERHAMPIRAN KAMPUNG MALAYSIA RAYA (ARAH SUNGAI BESI & ARAH KUCHAI LAMA)**



**PETA 3 : PENUTUPAN LORONG SECARA BERKALA DAN BERPERINGKAT DI LEBUHRAYA SUNGAI BESI BERHAMPIRAN KAMPUNG MALAYSIA RAYA (ARAH SUNGAI BESI & ARAH KUCHAI LAMA)**



**PETA 4 : PENUTUPAN LORONG SECARA BERKALA DAN BERPERINGKAT DI LEBUHRAYA SUNGAI BESI BERHAMPIRAN KAMPUNG MALAYSIA RAYA (ARAH SUNGAI BESI & ARAH KUCHAI LAMA)**

**For media enquiries, please contact:**

Anizam bin Ali

Tel: +6019 293 4056

anizam.ali@wct.my

Mohar Zainal Abidin

Tel: +603 7493 3961

Mohar@mgjv-kvmrt.com.my

**MMC GAMUDA KVMRT (PDP SSP) SDN BHD (1117100-V)**  
Block A, Level 17, Menara Mustapha Kamal, PJ Trade Centre  
No 8, Jalan PJU 8/8A, Bandar Damansara Perdana, 47820 Petaling Jaya  
Selangor Darul Ehsan, Malaysia  
T: +603-7494 2222 F: +603-7727 0222 [www.mymrt.com.my](http://www.mymrt.com.my)