

**PENGUMUMAN TRAFIK
10 MAC 2020**

1. LANJUTAN PENUTUPAN LORONG DI AKSES MASUK DAN KELUAR BANDAR SRI DAMANSARA, JALAN KUALA SELANGOR (ARAH SUNGAI BULOH)

Tarikh	12 Mac 2020 – 31 Mei 2020
Masa	24 jam
Jangka masa	80 hari
Sebab	Untuk kerja-kerja pembinaan jalan dan sebarang kerja berkaitan.

Untuk makluman, penutupan lorong di akses masuk dan keluar **secara berperingkat dan berkala** di Bandar Sri Damansara, Jalan Kuala Selangor (Arah Sungai Buloh) akan dilanjutkan dari **12 Mac 2020 hingga 31 Mei 2020**. Tempoh masa kerja-kerja adalah **24 jam, selama 80 hari**. Pelan pengurusan trafik adalah seperti berikut:

Penutupan A - PETA 1(A): Penutupan lorong kiri sepanjang 100-meter di akses keluar dari Bandar Sri Damansara ke Jalan Kuala Selangor (Arah Sungai Buloh).

Penutupan B - PETA 1(B): Penutupan lorong kanan sepanjang 100-meter di akses keluar dari Bandar Sri Damansara ke Jalan Kuala Selangor (Arah Sungai Buloh).

Penutupan C - PETA 1(C): Penutupan separa lorong sepanjang 80-meter di akses masuk ke Bandar Sri Damansara dari Jalan Kuala Selangor (Arah Sungai Buloh).

Hanya satu penutupan yang akan dilaksanakan pada setiap masa.

Penutupan D: Penutupan tetap di lorong ini telah diumumkan sejak Ogos, 2016.

Pengguna jalan raya dinasihatkan untuk mematuhi arahan papan tanda trafik dan pengawal bendera yang bertugas. Untuk maklumat lanjut, sila rujuk peta di bawah.

1. CONTINUATION OF LANE CLOSURES AT ACCESS IN AND OUT OF BANDAR SRI DAMANSARA, JALAN KUALA SELANGOR (SUNGAI BULOH-BOUND)

Date	12 March 2020 – 31 May 2020
Time	24 hours
Duration	80 days
Reason	To facilitate the upgrading road works and any other related works.

The **intermittent** lane closures **by stages** will continue at access in and out of Bandar Sri Damansara, Jalan Kuala Selangor (Sungai Buloh-bound) from **12 March 2020 until 31 May 2020**. Construction works will be **24 hours, for 80 days**. The traffic management plans as below:

Closure A - MAP 1(A): Left lane closure for a stretch of 100 metres at access out from Bandar Sri Damansara towards Jalan Kuala Selangor (Sungai Buloh-bound).

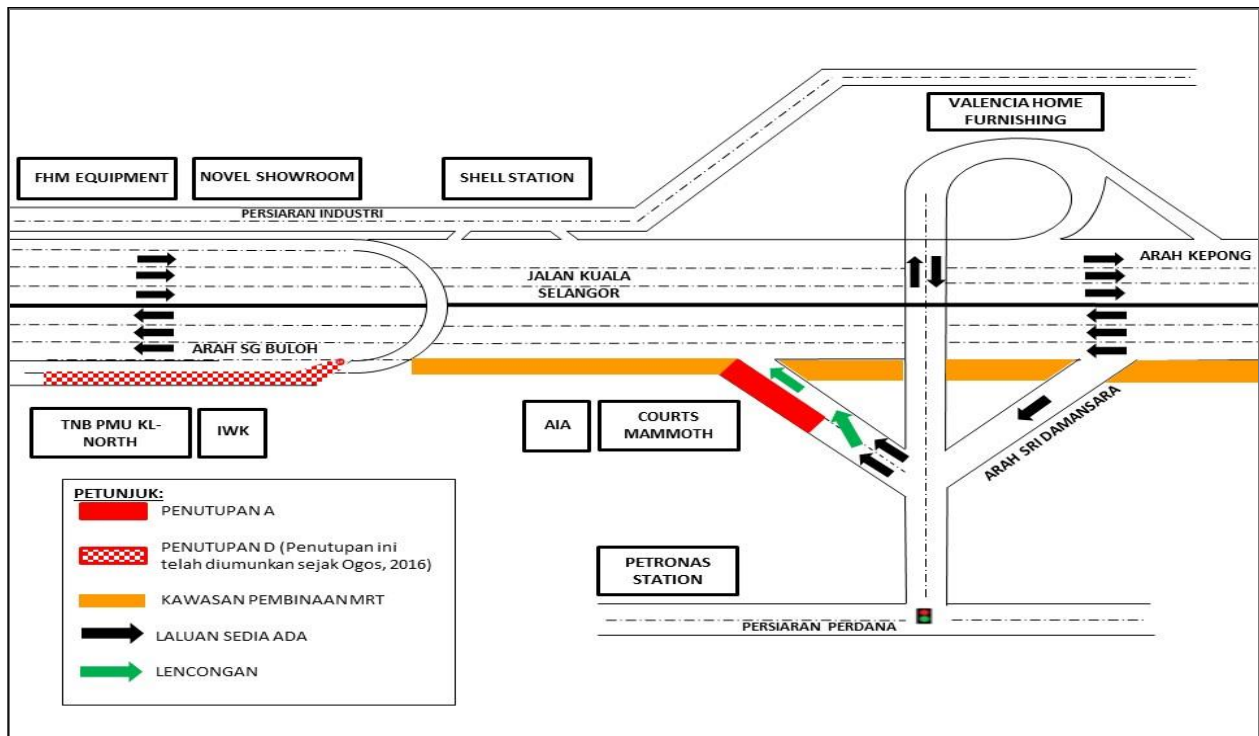
Closure B - MAP 1(B): Right lane closure for a stretch of 100 metres at access out from Bandar Sri Damansara towards Jalan Kuala Selangor (Sungai Buloh-bound).

Closure C - MAP 1(C): Partial lane closure for a stretch of 80 metres at access in to Bandar Sri Damansara from Jalan Kuala Selangor (Sungai Buloh-bound).

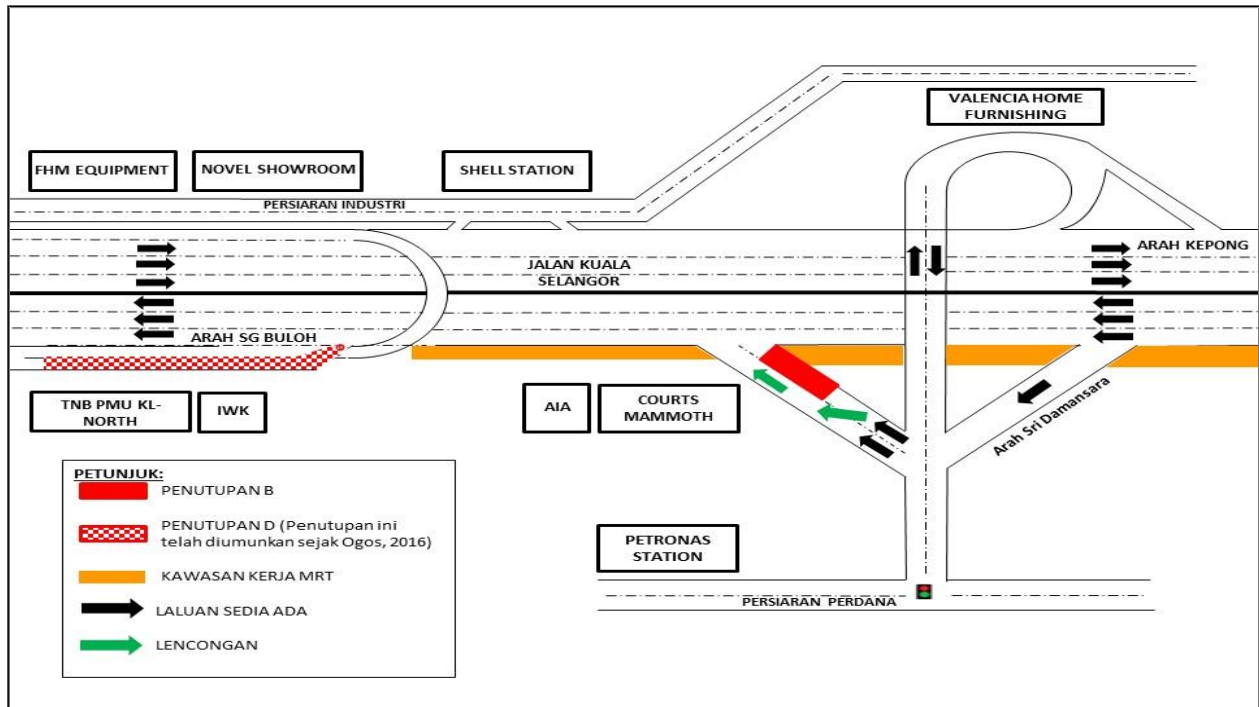
There will be only one closure implemented at any one time.

Closure D: This permanent closure was announced in August 2016.

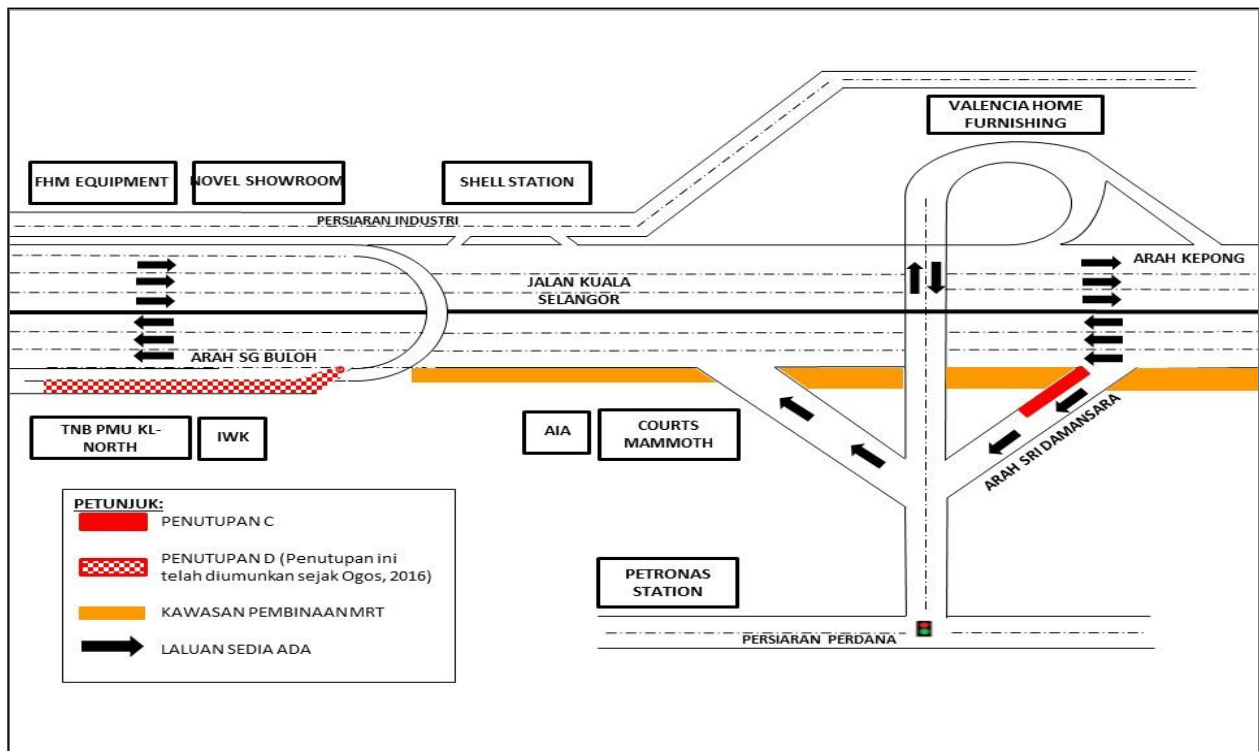
Motorists are advised to follow the traffic signage and flagmen during closure. For further information, please refer to the appended maps below.



PETA 1(A): LANJUTAN PENUTUPAN LORONG AKSES MASUK DAN KELUAR BANDAR SRI DAMANSARA, JALAN KUALA SELANGOR (ARAH SUNGAI BULOH)



PETA 1(B): LANJUTAN PENUTUPAN LORONG AKSES MASUK DAN KELUAR BANDAR SRI DAMANSARA, JALAN KUALA SELANGOR (ARAH SUNGAI BULOH)



PETA 1(C): LANJUTAN PENUTUPAN LORONG AKSES MASUK DAN KELUAR BANDAR SRI DAMANSARA, JALAN KUALA SELANGOR (ARAH SUNGAI BULOH)

2. LANJUTAN PENUTUPAN PENUH SECARA BERKALA DAN PENGAKTIFAN LALUAN ALTERNATIF SEPANJANG JALAN KEPONG GARDEN (ARAH SELAYANG, ARAH KEPONG DAN ARAH TAMAN KEPONG GARDEN)

Tarikh	12 Mac 2020 – 17 Mei 2020
Masa	10:00 malam – 6:00 pagi
Jangka masa	2 bulan
Tujuan	Untuk kerja-kerja pembinaan infrastruktur dan sebarang kerja berkaitan.

Untuk makluman, penutupan penuh **secara berkala** dan pengaktifan laluan alternatif sepanjang Jalan Kepong Garden (Arah Selayang, Arah Pekan Kepong dan Arah Taman Kepong Garden) akan dilanjutkan dari **12 Mac 2020 hingga 17 Mei 2020**. Tempoh masa kerja-kerja akan bermula dari **10:00 malam - 6:00 pagi, selama 2 bulan**. Pelan pengurusan trafik adalah seperti berikut:

Penutupan A: Semasa penutupan penuh sepanjang 250-meter dari susur Lebuhraya Selayang - Kepong menuju ke Jalan Kepong Garden (Arah Selayang), **pengguna jalan raya dari Sungai Buloh menuju Jalan 57, Apartment Kepong Sentral dan Puncak Desa dikehendaki menggunakan Laluan Alternatif 1**, iaitu menggunakan jejambat atas menuju Jalan Kepong dan belok kiri ke Jalan Besar Kepong melalui Jalan Perdana 4, Jalan Perdana 7 dan Jalan Perdana Utama untuk keluar ke Jalan Kepong Garden. Pengguna jalan raya seterusnya harus belok ke kanan di persimpangan lampu isyarat Taman Ehsan, menggunakan lorong dalam untuk ke Jalan 57, Apartment Kepong Sentral dan Puncak Desa (seperti yang ditunjukkan oleh anak panah **HIJAU** dalam peta).

Penutupan B: Semasa penutupan penuh sepanjang 250-meter di Jalan Kepong Garden (Arah Selayang) dan susur bawah Jalan Kepong hingga ke susur Jalan 47, pengguna jalan raya boleh menggunakan laluan alternatif seperti berikut:

- **Laluan Alternatif 2:** Pengguna jalan raya dari Taman Kepong Garden menuju Arah Selayang perlu belok ke kanan menuju Jalan Kepong dan seterusnya belok ke kiri menggunakan Jalan Besar Kepong, melalui Jalan Perdana 4, Jalan Perdana 7 dan Jalan Perdana Utama untuk keluar ke Jalan Kepong Garden. Pengguna jalan raya perlu membuat Pusingan-U untuk meneruskan perjalanan ke arah Selayang (seperti yang ditunjukkan oleh anak panah **UNGU** dalam peta).
- **Laluan Alternatif 3:** Pengguna jalan raya dari Pekan Kepong menuju Arah Selayang perlu belok kiri ke Jalan Kepong Garden dan membuat Pusingan-U ke arah Jalan Kepong sebelum belok kiri ke Jalan Besar Kepong dan menggunakan jalan dalam di Jalan Perdana 4, Jalan Perdana 7 dan Jalan Perdana Utama untuk keluar ke Jalan Kepong Garden. Pengguna jalan raya perlu membuat Pusingan-U untuk meneruskan perjalanan ke arah Selayang (seperti yang ditunjukkan oleh anak panah **OREN** dalam peta).

Penutupan A & B dan akan dilaksanakan secara berasingan dan berkala.

Pengguna jalan raya dinasihatkan untuk mematuhi arahan papan tanda trafik dan pengawal bendera yang bertugas. Untuk maklumat lanjut, sila rujuk peta di bawah.

2. CONTINUATION OF FULL LANE CLOSURE AND ACTIVATION OF ALTERNATIVE ROUTES ALONG JALAN KEPONG GARDEN (SELAYANG - BOUND, PEKAN KEPONG - BOUND AND TAMAN KEPONG GARDEN - BOUND)

Date	12 March 2020 – 17 May 2020
Time	10:00pm – 6:00am
Duration	2 months
Reason	To facilitate the infrastructure works and any other related works.

The **intermittent** full bound closure and activation of alternative routes will continue along Jalan Kepong Garden (Selayang-bound, Pekan Kepong-bound and Taman Kepong Garden-bound) from **12 March 2020 until 17 May 2020**. Construction works will start from **10:00 pm - 6:00 am, for 2 months**. The traffic management plans as below:

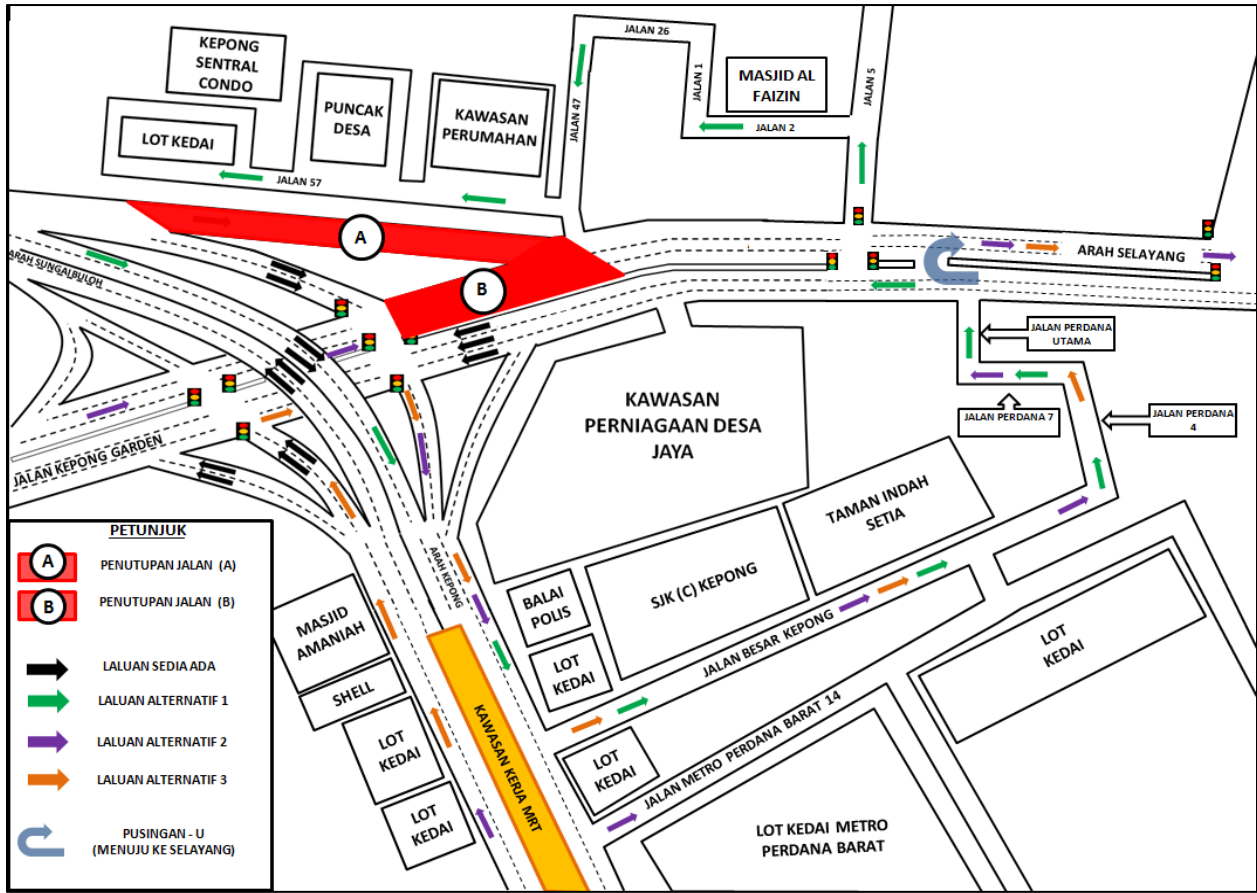
Closure A: During this full bound closure for a stretch of 250 metres from the slip road exiting Lebuhraya Selayang-Kepong onto Jalan Kepong Garden (Selayang-bound), **motorists from Sungai Buloh heading to Jalan 57, Apartment Kepong Sentral and Puncak Desa are advised to use the Alternative Route 1** by using the upper flyover to Jalan Kepong and turn left at Jalan Besar Kepong before using the inner road of Jalan Perdana 4, Jalan Perdana 7 and Jalan Perdana Utama to enter Jalan Kepong Garden. Motorists then need to turn right at the traffic light junction of Taman Ehsan and use the inner road to get to Jalan 57, Kepong Sentral Apartment and Puncak Desa (as indicated by **GREEN** arrows in the appended map).

Closure B: During this full bound closure for a stretch of 250 metres (Selayang - bound) from the slip road entering Jalan Kepong until the junction of Jalan 47, motorists are advised to use these alternative routes:

- **Alternative Route 2: Motorists from Taman Kepong Garden heading to Selayang** need to turn right to enter Jalan Kepong, turn left onto Jalan Besar Kepong before using the inner road to Jalan Perdana 4, Jalan Perdana 7 and Jalan Perdana Utama to exit to Jalan Kepong Garden. Motorists then can make a U-Turn to continue journey towards Selayang (as indicated by **PURPLE** arrows in the appended map).
- **Alternative Route 3: Motorists from Pekan Kepong heading to Selayang** need to use the slip road to Jalan Kepong Garden and make a U-Turn at Jalan Kepong before turning left to enter Jalan Besar Kepong and use the inner road of Jalan Perdana 4, Jalan Perdana 7 and Jalan Perdana Utama to exit to Jalan Kepong Garden. Motorists then can make a U-Turn to continue journey towards Selayang (as indicated by **ORANGE** arrows in the appended map).

Closure A and B will be conducted separately and intermittently.

Motorists are advised to follow the traffic signage and flagmen during road closure. For further information, please refer to the map below.



PETA 2: LANJUTAN PENUTUPAN PENUH SECARA BERKALA DAN PENGAKTIFAN LALUAN ALTERNATIF SEPANJANG JALAN KEPONG GARDEN (ARAH SELAYANG, ARAH KEPONG DAN ARAH TAMAN KEPONG GARDEN)

3. LANJUTAN PENUTUPAN PENUH SEPANJANG JALAN KEPONG (ARAH SUNGAI BULOH & ARAH KUALA LUMPUR)

Tarikh	12 Mac 2020 – 22 Mac 2020
Masa	10.00 malam hingga 5.00 pagi (Jumaat, Sabtu dan Ahad malam sahaja)
Jangka masa	10 hari
Sebab	Untuk kerja-kerja pemasangan jejantas pejalan kaki Stesen MRT Jinjang dan sebarang kerja berkaitan.

Untuk makluman, penutupan penuh di Jalan Kepong (Arah Sungai Buloh dan Arah Kuala Lumpur) akan dilanjutkan dari **12 Mac 2020 hingga 22 Mac 2020 (Malam Jumaat, Sabtu dan Ahad sahaja)**. Tempoh masa kerja-kerja akan bermula dari **10.00 malam - 5.00 pagi, selama 10 hari**. Pelan pengurusan trafik adalah seperti berikut:

- **Pengguna jalan raya dari Jinjang menuju Sungai Buloh** dikehendaki untuk belok ke kiri ke Pintasan Segambut dan belok ke kanan di persimpangan lampu isyarat di Jalan 1/40 berhampiran Taman Kepong Utama. Seterusnya belok ke kanan di Jalan 5/32a dan belok ke kanan di Jalan 1/32a sebelum belok ke kiri untuk meneruskan perjalanan ke Jalan Kepong (Arah Sungai Buloh) seperti yang ditunjukkan oleh anak panah **BIRU** dalam peta.
- **Pengguna jalan raya dari Sungai Buloh menuju Jinjang** dikehendaki meneruskan perjalanan di Jalan Kepong hingga ke persimpangan lampu isyarat berdekatan Jalan West Road. Pengguna jalan raya seterusnya perlu membuat pusingan-U untuk kembali semula ke Jalan Kepong (Arah Sungai Buloh) sebelum belok kiri di Jalan 1/32a. Pengguna jalan raya seterusnya dikehendaki belok ke kiri di Jalan 5/32a dan belok ke kiri di Jalan 1/40 berhampiran Taman Kepong Utama. Pengguna jalan raya seterusnya perlu belok ke kiri memasuki Pintasan Segambut sebelum belok ke kanan untuk meneruskan perjalanan ke Jalan Kepong (Arah Kuala Lumpur) seperti yang ditunjukkan oleh anak panah **HIJAU** dalam peta.

Pengguna jalan raya dinasihatkan untuk mematuhi arahan papan tanda trafik dan pengawal bendera yang bertugas. Untuk maklumat lanjut, sila rujuk peta di bawah.

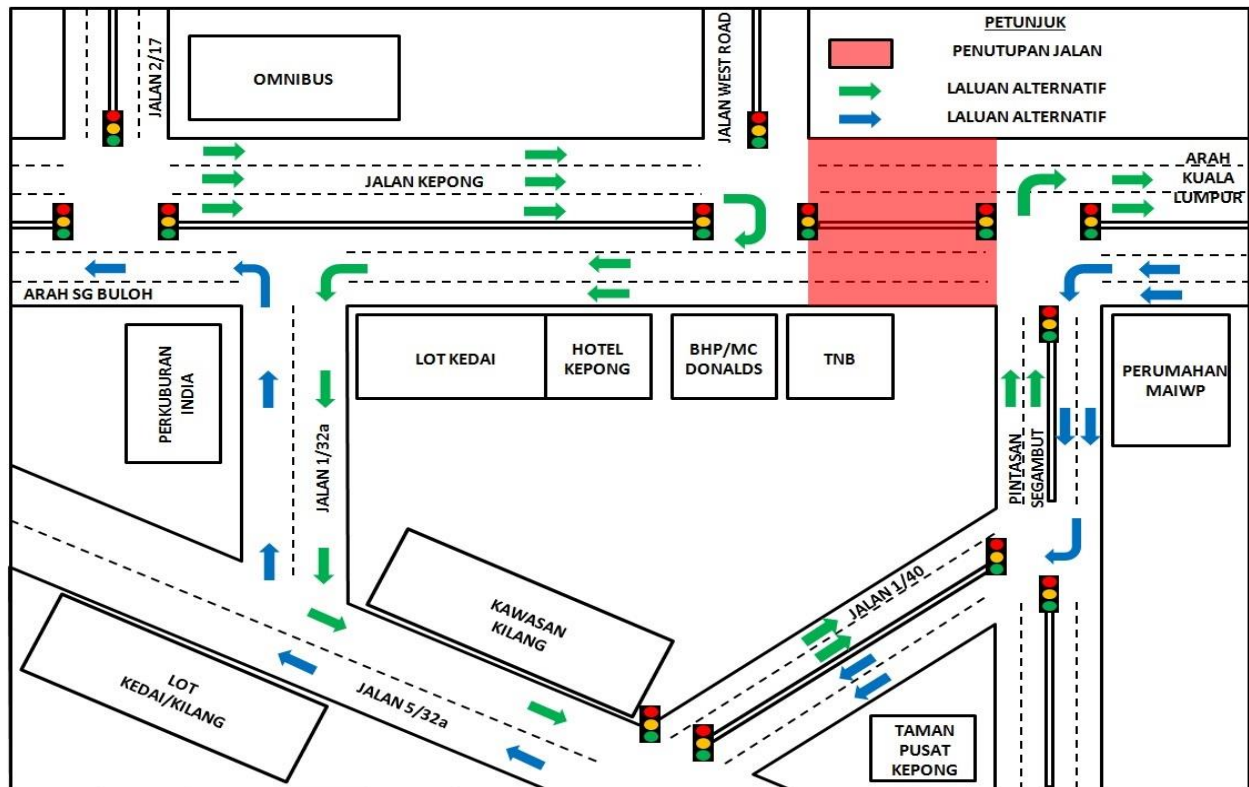
3. CONTINUATION OF FULL LANE CLOSURE ALONG JALAN KEPONG (SUNGAI BULOH-BOUND AND KUALA LUMPUR-BOUND)

Date	12 March 2020 – 22 March 2020
Time	10.00 pm until 5.00 am (Friday, Saturday and Sunday night only)
Duration	10 days
Reason	To facilitate the installation of pedestrian overhead bridge for Jinjang MRT Station and any other related works.

The full lane closure will continue along Jalan Kepong (Sungai Buloh-bound and Kuala Lumpur-bound) from **12 March 2020 until 22 March 2020 (Friday, Saturday and Sunday nights only)**. Construction works will start from **10.00 pm - 5.00 am, for 10 days**. The traffic management plans as below:

- **Motorists from Jinjang Heading To Sungai Buloh** need to turn left at Pintasan Segambut and turn right at the traffic light junction of Jalan 1/40 nearby Taman Kepong Utama, and turn right at Jalan 5/32a. Motorists then need to turn right again entering Jalan 1/32a before turning left onto Jalan Kepong (Sungai Buloh-bound) as indicated by **BLUE** arrows in the appended map.
- **Motorists From Sungai Buloh Heading To Kuala Lumpur** need to continue their journey until the traffic light junction nearby Jalan West Road and to make a U-Turn back to Jalan Kepong (Sungai Buloh-bound) before turning left to Jalan 1/32a. Motorists then need to turn left onto Jalan 5/32a before turning left at Jalan 1/40 nearby Taman Kepong Utama, and turn left onto Jalan Pintasan Segambut before turning right onto Jalan Kepong (Kuala Lumpur-bound) as indicated by **GREEN** arrows in the appended map.

Motorists are advised to follow the traffic signage and flagmen during closure. For further information, please refer to the map below.



PETA 3: LANJUTAN PENUTUPAN PENUH SEPANJANG JALAN KEPONG (ARAH SUNGAI BULOH & ARAH KUALA LUMPUR)

For media enquiries, please contact:

Mohd Sofie Hassan (Item no. 1)	Tel: +6019 228 3004	sofie@sunway.com.my
Dzul Shuhada (Item no. 2 & 3)	Tel: +6014 937 6841	dzul@azrb.com
Mohar Zainal Abidin (Item 1 - 3)	Tel: +603 7493 3961	Mohar@mgjv-kvmrt.com.my

MMC GAMUDA KVMRT (PDP SSP) SDN BHD (1117100-V)
Block A, Level 17, Menara Mustapha Kamal, PJ Trade Centre
No 8, Jalan PJU 8/8A, Bandar Damansara Perdana, 47820 Petaling Jaya
Selangor Darul Ehsan, Malaysia
T: +603-7494 2222 F: +603-7727 0222 www.mymrt.com.my