

**PENGUMUMAN TRAFIK  
13 MAC 2020**

**1. LANJUTAN PENUTUPAN LORONG SECARA BERKALA DAN BERPERINGKAT DI KM11.0 (ARAH SUNGAI BESI & ARAH KUCHAI LAMA), LEBUHRAYA SUNGAI BESI, KUCHAI LAMA**

|                    |   |
|--------------------|---|
| <b>Tarikh</b>      | 15 Mac 2020 – 12 April 2020   |
| <b>Masa</b>        | 10:00 malam – 5:00 pagi   |
| <b>Jangka Masa</b> | 29 hari   |
| <b>Tujuan</b>      | Untuk kerja-kerja pemasangan kekotak segmen dan sebarang kerja berkaitan. |

Untuk makluman, penutupan lorong **secara berkala dan berperingkat** di KM11.0, (Arah Sungai Besi & Arah Kuchai Lama), Lebuhraya Sungai Besi, Kuchai Lama akan dilanjutkan dari **15 Mac 2020 hingga 12 April 2020**. Tempoh masa untuk kerja-kerja akan bermula dari **10.00 malam - 5.00 pagi, selama 29 hari**. Pelan pengurusan trafik adalah seperti berikut:

**Penutupan 1 – PETA 1(A):** Penutupan sepanjang 500 meter di tiga lorong (Arah Sungai Besi) dan dua lorong (Arah Kuchai Lama). Pengguna jalan raya yang ingin menuju ke Sungai Besi akan dilencongkan ke laluan alternatif berhadapan Central Residence manakala pengguna yang ingin menuju ke arah Kuchai Lama akan dilencongkan ke lorong kiri (seperti yang ditunjukkan oleh anak panah **HIJAU** dalam peta).

**Penutupan 2 - PETA 1(B):** Penutupan 500 meter di dua lorong sepanjang (Arah Kuchai Lama). Pengguna jalan raya yang ingin menuju ke Kuchai Lama akan dilencongkan ke lorong kanan (seperti yang ditunjukkan oleh anak panah **HIJAU** dalam peta).

**Penutupan A & B akan dilakukan secara berkala dan berperingkat.**

Pengguna jalan raya dinasihatkan untuk mematuhi arahan papan tanda trafik dan pengawal bendera yang bertugas. Untuk maklumat lanjut, sila rujuk peta di bawah.

**1. CONTINUATION OF INTERMITTENT LANE CLOSURE BY STAGES AT KM11.0 (SUNGAI BESI-BOUND & KUCHAI LAMA-BOUND), SUNGAI BESI HIGHWAY, KUCHAI LAMA**

|                 |   |
|-----------------|---|
| <b>Date</b>     | 15 March 2020 – 12 April 2020   |
| <b>Time</b>     | 10:00pm – 5:00am  |
| <b>Duration</b> | 29 days   |
| <b>Reason</b>   | To facilitate the installation of segmental box girder (SBG) and any other related works. |

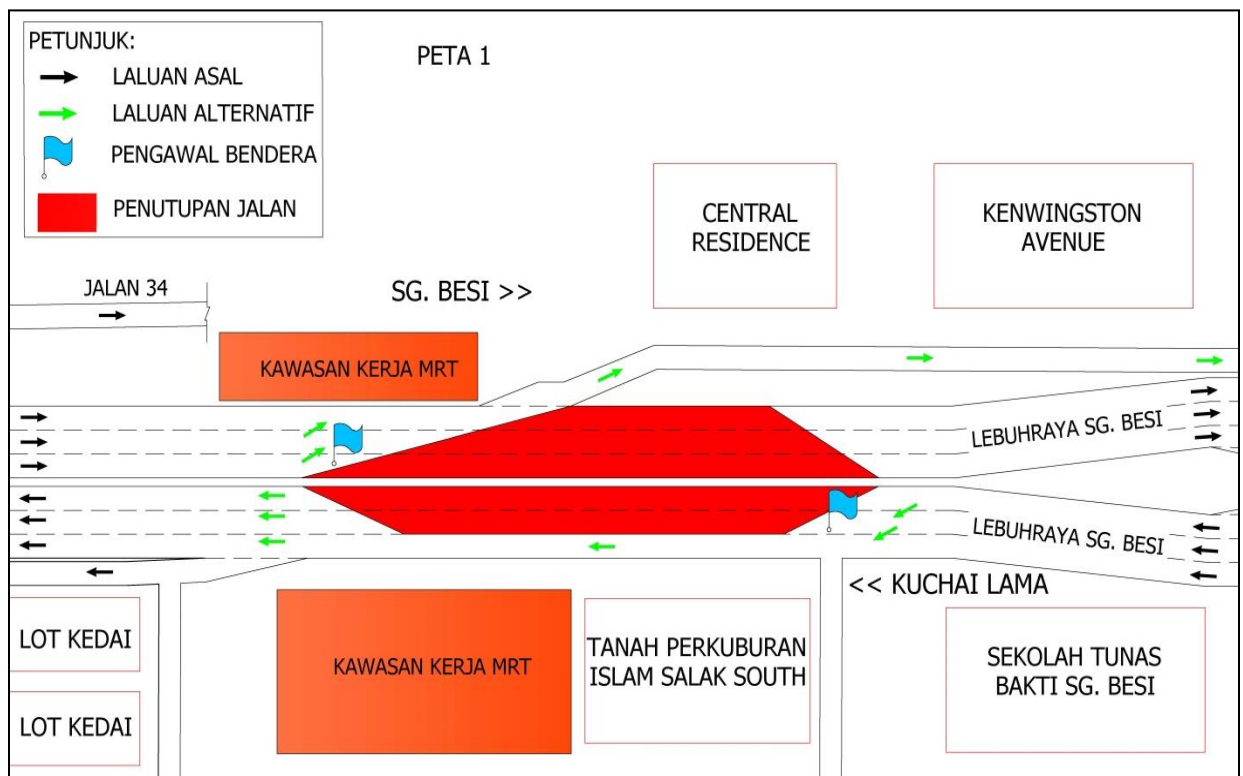
The **intermittent** lanes closure **by stages** will continue at KM11.0, (Sungai Besi-bound and Kuchai Lama-bound), Sungai Besi Highway, Kuchai Lama from **15 March 2020 until 12 April 2020**. Construction works will start from **10.00pm-5.00am, for 29 days**. The traffic management plans as below:

**Closure 1 – MAP 1(A):** Three lanes closure (Sungai Besi-bound) and two lanes closure (Kuchai Lama-bound) for a stretch of 500 metres. Motorists heading to Sungai Besi will be diverted to use alternative road facing the Central Residence while motorists heading to Kuchai Lama will be diverted to the left lane (as indicated by **GREEN** arrows in the appended map).

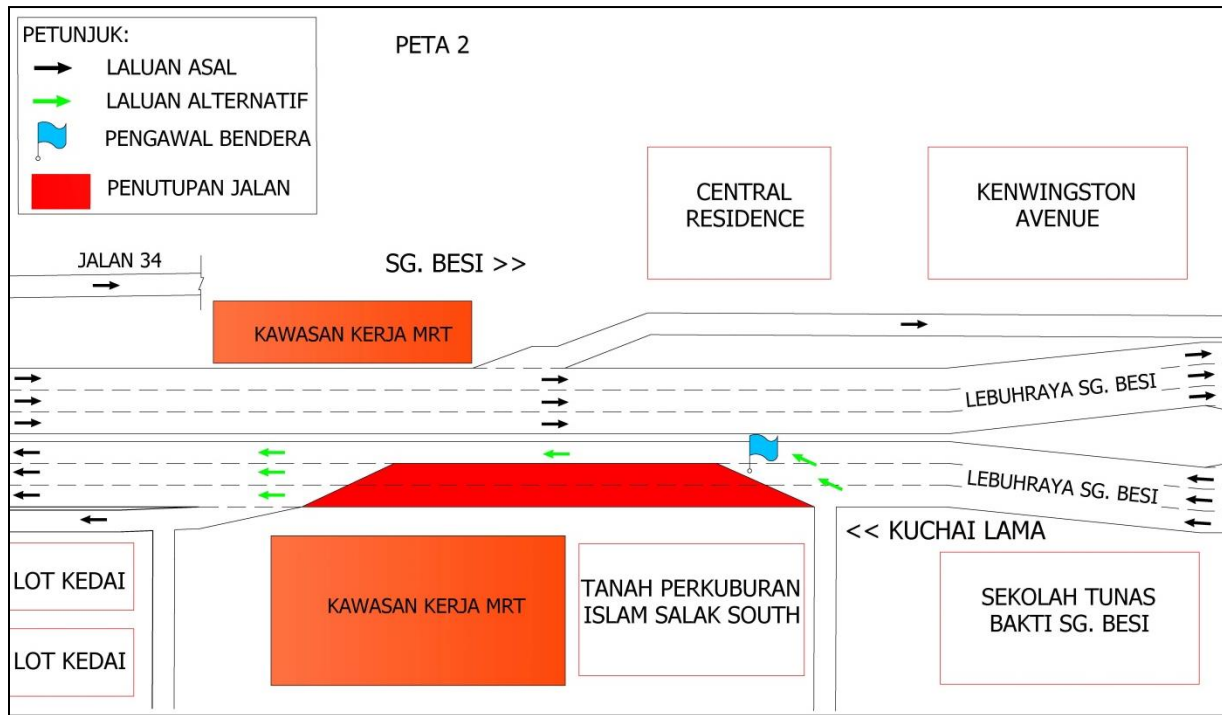
**Closure 2- MAP1(B):** Two lane closures for a stretch of 500 metres (Kuchai Lama-bound). Motorists heading to Kuchai Lama will be diverted to the right lane (as indicated by **GREEN** arrows in the appended map).

**Closure A & B will be conducted intermittently by stages.**

Motorists are advised to follow the traffic signage and flagmen during road closure. For further information, please refer to the map below.



**PETA 1(A) : PENUTUPAN LORONG SECARA BERKALA DAN BERPERINGKAT DI KM11.0 (ARAH SUNGAI BESI & ARAH KUCHAI LAMA), LEBUHRAYA SUNGAI BESI, KUCHAI LAMA**



**PETA 1(B) : PENUTUPAN LORONG SECARA BERKALA DAN BERPERINGKAT DI KM11.0 (ARAH SUNGAI BESI & ARAH KUCHAI LAMA), LEBUHRAYA SUNGAI BESI, KUCHAI LAMA**

## 2. LANJUTAN PENUTUPAN LORONG SECARA BERKALA (ARAH SUNGAI BESI DAN ARAH KUALA LUMPUR) DI KM12.0 – KM12.4, KUCHAI LAMA, LEBUHRAYA SUNGAI BESI.

|                    |   |
|--------------------|---|
| <b>Tarikh</b>      | 15 Mac 2020 – 12 April 2020   |
| <b>Masa</b>        | 11.00malam – 5.00pagi   |
| <b>Jangka masa</b> | 29 hari   |
| <b>Tujuan</b>      | Untuk melakukan kerja pemasangan struktur rangka tiang, pelancaran rasuk, pemasangan kekotak segmen dan sebarang kerja berkaitan. |

Untuk makluman, penutupan lorong **secara berkala** (Arah Sungai Besi dan Arah Kuala Lumpur) di KM12.0 – KM12.4, Kuchai Lama, Lebuhraya Sungai Besi akan dilanjutkan dari **15 Mac 2020 hingga 12 April 2020**. Tempoh masa untuk kerja-kerja akan bermula dari **11:00 malam – 5:00 pagi, selama 29 hari**. Pelan pengurusan trafik adalah seperti berikut:

**Penutupan 1 – PETA 2(A):** Penutupan tiga lorong (Arah Sungai Besi) dan penutupan lorong tengah dan paling kanan (Arah Kuala Lumpur).

**Penutupan 2 - PETA 2(B):** Penutupan tiga lorong (Arah Sungai Besi) dan penutupan lorong tengah dan paling kiri (Arah Kuala Lumpur).

Pengguna jalan raya boleh menggunakan laluan alternatif seperti dibawah;

- 1. Laluan Alternatif untuk kenderaan ringan:** Semasa penutupan, pengguna jalan raya bagi kenderaan ringan yang ingin menuju ke Sungai Besi boleh menggunakan laluan dipersimpangan lampu isyarat di Kuchai Lama dan membelok ke kiri (seperti yang ditunjukkan oleh anak panah **HIJAU** dalam peta **2(A) & 2(B)**).
- 2. Laluan Alternatif untuk kenderaan berat:** Semasa penutupan, pengguna jalan raya bagi kenderaan berat yang ingin menuju ke Sungai Besi akan dilencongkan ke arah persimpangan lampu isyarat Kuchai Lama, seterusnya perlu belok ke kanan menghala ke arah Kuchai Lama dan kemudian membuat Pusingan-U berhampiran kilang Ajinomoto sebelum meneruskan perjalanan ke arah Sungai Besi (seperti yang ditunjukkan oleh anak panah **MAGENTA** dalam peta **2(A) & 2(B)**).
- 3. Bagi pengguna jalan raya yang ingin ke arah Kuala Lumpur,** satu lorong sedia ada masih boleh digunakan (seperti yang ditunjukkan oleh anak panah **BIRU & BIRU MUDA** dalam peta **2(A) & 2(B)**).

Penutupan ini adalah sepanjang 300-meter dan hanya satu pelan pengurusan trafik akan dilakukan pada satu masa.

Pengguna jalan raya dinasihatkan untuk mematuhi arahan papan tanda trafik dan pengawal bendera yang bertugas. Untuk maklumat lanjut, sila rujuk peta di bawah.

## 2. CONTINUATION OF INTERMITTENT LANE CLOSURE (SUNGAI BESI-BOUND AND KUALA LUMPUR-BOUND) AT KM12.0 - KM12.4, KUCHAI LAMA, SUNGAI BESI HIGHWAY

|                 |   |
|-----------------|---|
| <b>Date</b>     | 15 March 2020 -12 April 2020  |
| <b>Time</b>     | 11.00pm – 5.00am  |
| <b>Duration</b> | 29 days   |
| <b>Reason</b>   | To facilitate installation of frame structure for piers, segment lifter assembly works, installation of segmental box girder (SBG) and any other related works. |

The **intermittent** lanes closure (Sungai Besi-bound and Kuala Lumpur-bound) at KM12.0 to KM12.4, Kuchai Lama, Sungai Besi Highway will continue from **15 March 2020 until 12 April 2020**. Construction works will start from **11:00pm–5:00am for 29 days**. The traffic management plans as below:

**Closure 1 - MAP 2(A):** Three lanes closure (Sungai Besi-bound) and middle & right lanes closures (Kuala Lumpur-bound).

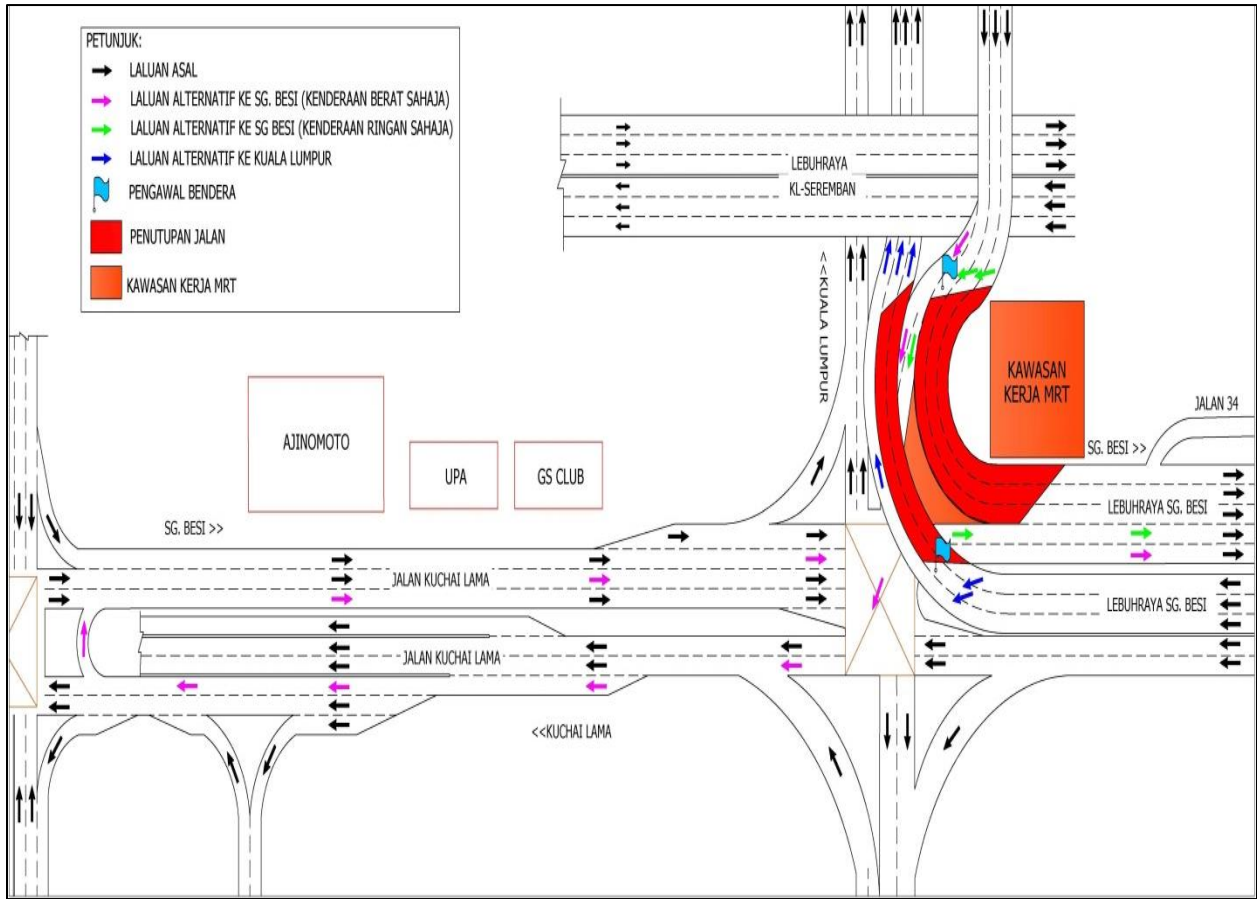
**Closure 2 - MAP 2(B):** Three lanes closure (Sungai Besi-bound) and middle & left lanes closure (Kuala Lumpur-bound).

Motorists are advised to use the alternative routes as below:

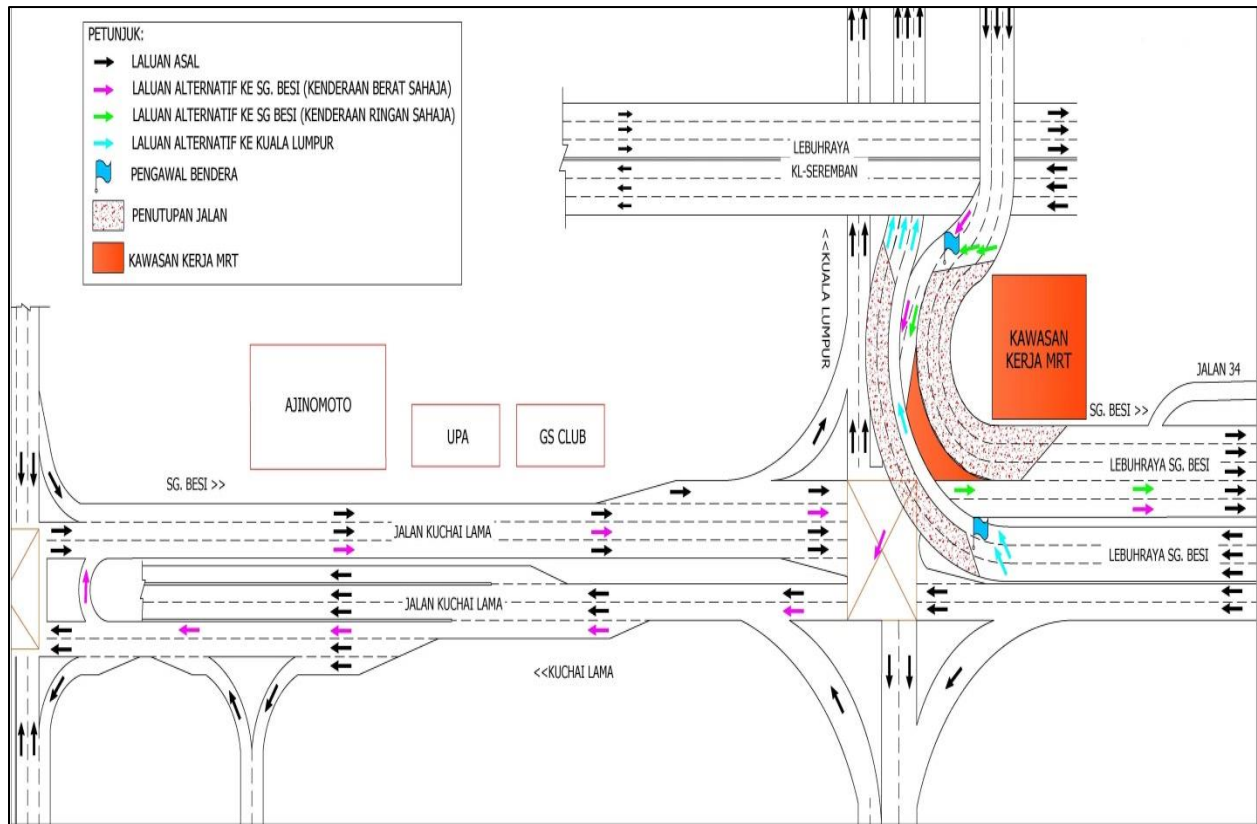
- 1. Alternative route for light vehicles:** Motorists heading to Sungai Besi will have to use traffic light junction at Kuchai Lama and turn left to continue their journey (as indicated by **GREEN** arrows in the appended map **2(A) & 2(B)**).
- 2. Alternative route for heavy vehicles:** Motorists heading to Sungai Besi will need to use traffic light junction at Kuchai Lama and turn right, then use the U-turn lane in front of Ajinomoto plant before continuing their journey (as indicated by **MAGENTA** arrows in the appended map **2(A) & 2(B)**).
- 3. Motorists will continue to have one lane heading to Kuala Lumpur** (as indicated by **BLUE & LIGHT BLUE** arrows in the appended map **2(A) & 2(B)**).

The closures are for a stretch 300 metres and only one closure will be implemented at any one time.

Motorists are advised to follow the traffic signage and flagmen during road closure. For further information, please refer to the map below.



**PETA 2(A) : LANJUTAN PENUTUPAN LORONG (ARAH SUNGAI BESI DAN ARAH KUALA LUMPUR) SECARA BERKALA DI KM12.0 – KM12.4, KUCHAI LAMA, LEBUHRAYA SUNGAI BESI**



**PETA 2(B) : LANJUTAN PENUTUPAN LORONG (ARAH SUNGAI BESI DAN ARAH KUALA LUMPUR) SECARA BERKALA DI KM12.0 – KM12.4, KUCHAI LAMA, LEBUHRAYA SUNGAI BESI**

**For media enquiries, please contact:**

Anizam bin Ali

Tel: +6019 293 4056

anizam.ali@wct.my

Mohar Zainal Abidin

Tel: +603 7493 3961

Mohar@mgjv-kvmrt.com.my

**MMC GAMUDA KVMRT (PDP SSP) SDN BHD (1117100-V)**  
 Block A, Level 17, Menara Mustapha Kamal, PJ Trade Centre  
 No 8, Jalan PJU 8/8A, Bandar Damansara Perdana, 47820 Petaling Jaya  
 Selangor Darul Ehsan, Malaysia  
 T: +603-7494 2222 F: +603-7727 0222 [www.mymrt.com.my](http://www.mymrt.com.my)