

**PENGUMUMAN TRAFIK
06 MAC 2020**

1. LANJUTAN PENUTUPAN LORONG SECARA BERKALA DI KM7.6 (MEX), LEBUHRAYA MAJU EXPRESSWAY (ARAH KUALA LUMPUR & ARAH PUTRAJAYA)

Tarikh	09 Mac 2020 – 08 April 2020
Masa	11.00malam – 5.00pagi
Jangka masa	31 hari
Tujuan	Untuk melaksanakan aktiviti pemasangan komponen tiang, pemasangan kekotak segmen dan sebarang kerja berkaitan.

Untuk makluman, penutupan lorong **secara berkala** di KM7.6, Lebuhraya Maju Expressway (MEX), di kedua-dua arah (Arah Kuala Lumpur & Arah Putrajaya) akan dilanjutkan dari **09 Mac 2020 hingga 08 April 2020**. Tempoh masa untuk kerja-kerja akan bermula dari **11:00 malam - 5:00 pagi, selama 31 hari**. Pelan pengurusan trafik adalah seperti berikut:

Penutupan A & B (PETA 1(A)): Penutupan lorong kiri dan tengah bagi (Arah Kuala Lumpur & Arah Putrajaya) sepanjang 500 meter. Semasa penutupan, pengguna yang ingin ke Kuala Lumpur dan Putrajaya masing-masing masih boleh menggunakan satu (1) lorong sedia ada (seperti yang ditunjukkan anak panah **HIJAU & MAGENTA** dalam peta).

Penutupan C & D (PETA 1(B)): Penutupan lorong tengah dan kanan (Arah Kuala Lumpur & Arah Putrajaya) sepanjang 500 meter. Semasa penutupan, pengguna yang ingin ke Kuala Lumpur dan Putrajaya masing-masing masih boleh menggunakan satu (1) lorong sedia ada (seperti yang ditunjukkan anak panah **BIRU MUDA & MERAH JAMBU** dalam peta).

Penutupan E (PETA 1(C)): Penutupan lorong kanan (Arah Kuala Lumpur & Arah Putrajaya) sepanjang 500 meter. Semasa penutupan, pengguna yang ingin ke Kuala Lumpur dan Putrajaya masing-masing masih boleh menggunakan dua (2) lorong sedia ada (seperti yang ditunjukkan anak panah **BIRU** dalam peta).

Penutupan adalah secara berkala dan berperingkat. Pengguna jalan raya dinasihatkan untuk mematuhi arahan papan tanda trafik dan pengawal bendera yang bertugas. Untuk maklumat lanjut sila rujuk peta di bawah.

1. CONTINUATION OF INTERMITTENT LANE CLOSURE AT KM7.6 (MEX) MAJU EXPRESSWAY, (KUALA LUMPUR-BOUND & PUTRAJAYA-BOUND)

Date	09 March 2020 – 08 April 2020
Time	11.00pm – 5.00am
Duration	31 days
Reason	To facilitate the pier component installation, SBG launching works and any other related works.

The **intermittent** lane closures will continue at KM7.6, Maju Expressway (MEX) for both bounds (Kuala Lumpur-bound and Putrajaya-bound) from **09 March 2020 until 08 April 2020**. Construction works will start from **11:00 pm – 5:00 am, for 31 days**. The traffic management plans as below:

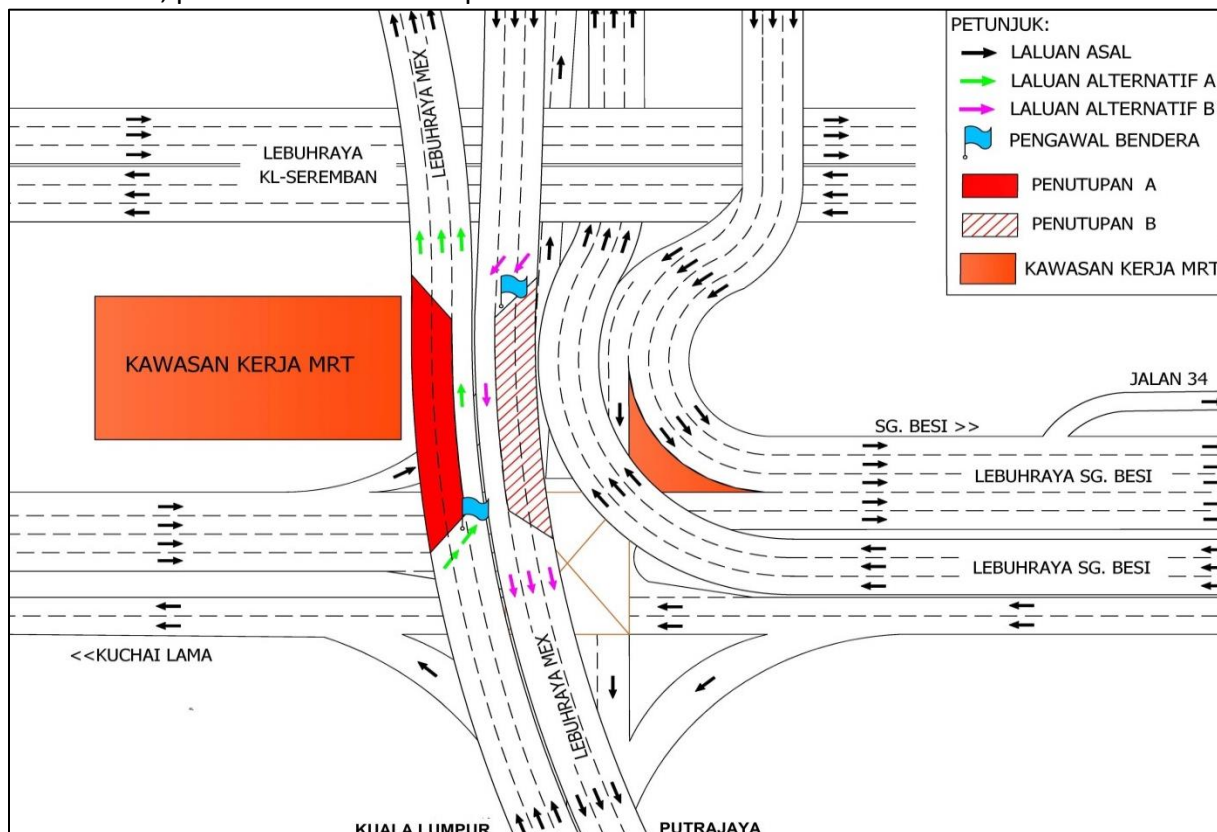
Closure A & B (MAP 1(A)): Left lane and middle lane closures (Kuala Lumpur-bound & Putrajaya-bound) for a stretch 500 meters. Motorists will continue to have 1 lane heading towards Kuala Lumpur and Putrajaya (as indicated by **GREEN & MAGENTA** arrows in the appended map).

Closure C & D (MAP 1(B)): Right lane and middle lane closures (Kuala Lumpur-bound & Putrajaya-bound) for a stretch 500 metres. Motorists will continue to have one lane heading towards Kuala Lumpur and Putrajaya (as indicated by LIGHT **BLUE & PINK** arrows in the appended map).

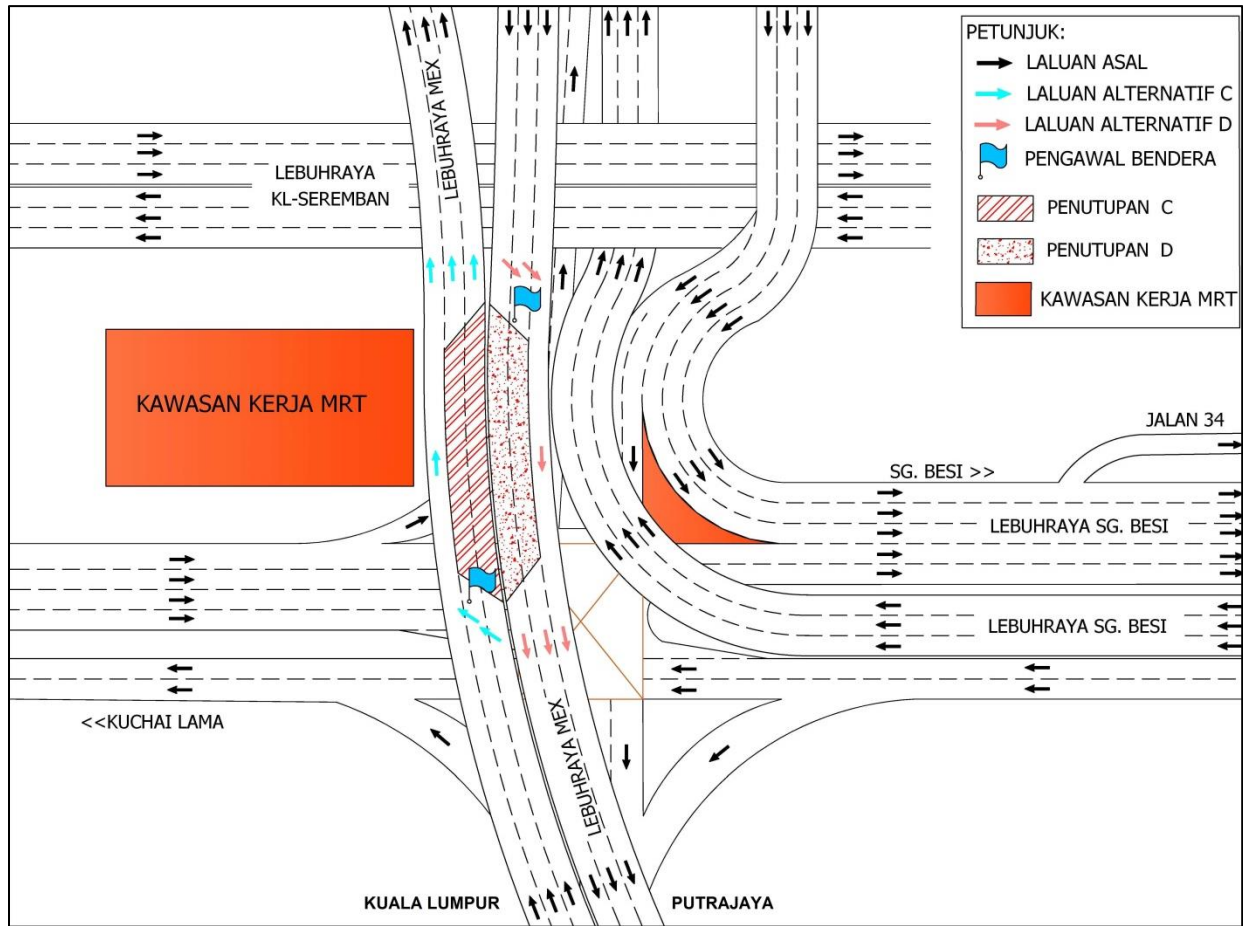
Closure E (MAP 1(C)): Fast lane closure (Kuala Lumpur-bound & Putrajaya-bound) for stretch 500 metres. Motorists will continue to have two lanes heading towards Kuala Lumpur and Putrajaya (as indicated by **BLUE** arrows in the appended map).

All closures will be conducted intermittently by stages.

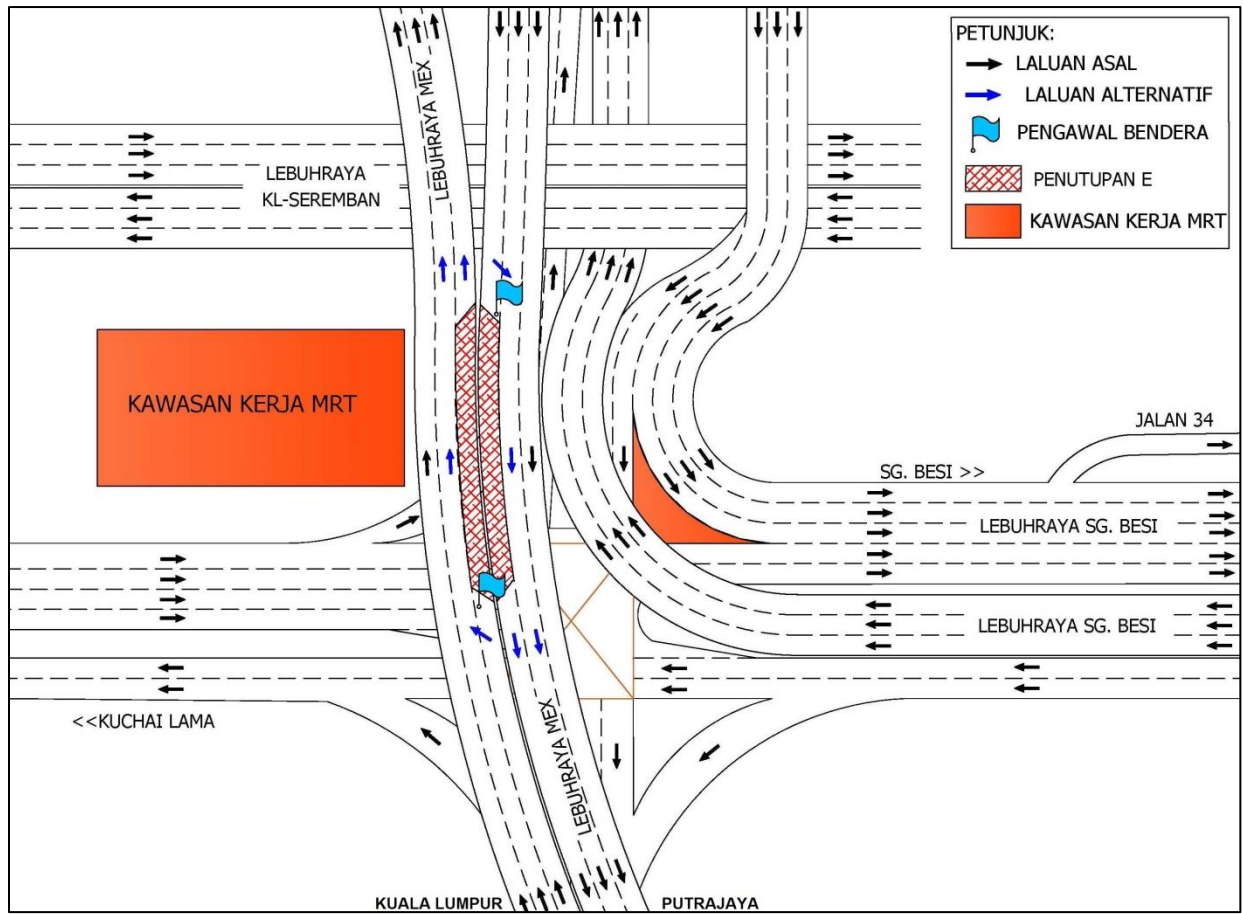
Motorists are advised to follow the traffic signage and flagmen during road closure. For further information, please refer to the map below.



PETA 1(A) : PENUTUPAN LORONG SECARA BERKALA DI KM 7.6, LEBUHRAYA MAJU EXPRESSWAY (MEX) ARAH KUALA LUMPUR & ARAH PUTRAJAYA



PETA 1(B) : PENUTUPAN LORONG SECARA BERKALA DI KM 7.6, LEBUHRAYA MAJU EXPRESSWAY (MEX) ARAH KUALA LUMPUR & ARAH PUTRAJAYA



PETA 1(C) : PENUTUPAN LORONG SECARA BERKALA DI KM 7.6, LEBUHRAYA MAJU EXPRESSWAY (MEX) ARAH KUALA LUMPUR & ARAH PUTRAJAYA

2. LANJUTAN PENUTUPAN LORONG KECEMASAN SECARA BERKALA DI SUSUR KELUAR MENGHALA KE LEBUHRAYA KUALA LUMPUR SEREMBAN (ARAH UTARA), KUCHAI LAMA

Tarikh	09 Mac 2020 – 05 April 2020
Masa	9.30pagi - 4.30ptg dan 10.00mlm - 5.00pagi
Jangka Masa	28 hari
Tujuan	Untuk menyediakan jalan keluar masuk pembinaan, pengalihan utility, pemasangan kekotak segmen dan sebarang kerja-kerja lain yang berkaitan.

Untuk makluman, penutupan lorong kecemasan **secara berkala** di susur keluar menghalu Lebuhraya Kuala Lumpur Seremban (Arah Utara) akan dilanjutkan dari **09 Mac 2020 hingga 05 April 2020**. Tempoh masa untuk kerja-kerja akan bermula dari **9.30pagi - 4.30 petang dan 10.00 malam -5.00 pagi, selama 28 hari**.

Penutupan lorong sepanjang 1000-meter, pengguna jalan raya masih boleh menggunakan laluan sedia ada menuju ke Lebuhraya Kuala Lumpur-Seremban dan pengawal bendera akan mengawal trafik dengan menggunakan kaedah **'Berhenti dan Jalan'** (seperti yang ditunjukkan oleh anak panah **HIJAU** dalam peta).

Pengguna jalan raya dinasihatkan untuk mematuhi arahan papan tanda trafik dan pengawal bendera yang bertugas. Untuk maklumat lanjut, sila rujuk peta di bawah.

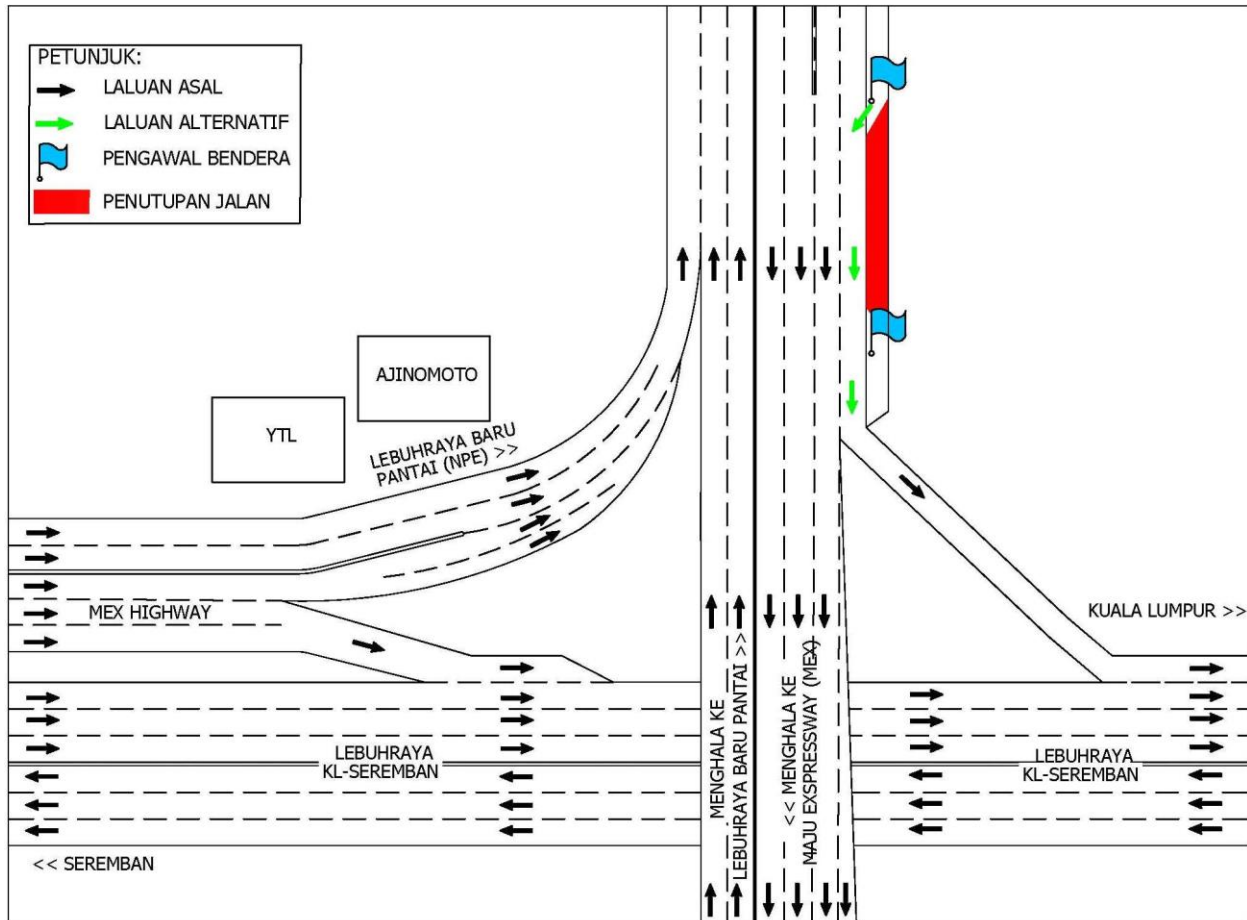
2. CONTINUATION OF INTERMITTENT EMERGENCY LANE CLOSURE AT THE EXIT OF SLIPROAD TOWARDS KUALA LUMPUR SEREMBAN HIGHWAY (NORTH BOUND), KUCHAI LAMA

Date	09 March 2020 – 05 April 2020
Time	9.30am-4.30pm and 10.00pm-5.00am
Duration	28 days
Reason	To facilitate construction access road,utilities relocation, installation works of segmental box girder (SBG) and any other related works.

The **intermittent** emergency lane closure will continue at the slip road exit towards Kuala Lumpur-Seremban Highway (North bound) from **09 March 2020 until 05 April 2020**. Construction works will start from **9.30am - 4.30pm and 10.00pm - 5.00am, for 28 days**.

Closure for a stretch of 1000 metres while, motorists will still be able to use the existing lanes heading to Kuala Lumpur-Seremban Highway. Flagmen will be placed at both ends to facilitate the traffic flow using **'STOP' and 'GO'** method (as indicated by **GREEN** arrows in the appended map).

Motorists are advised to follow the traffic signage and flagmen during road closure. For further information, please refer to the map below.



PETA 2: LANJUTAN PENUTUPAN LORONG KECEMASAN SECARA BERKALA DI SUSUR KELUAR MENGHALA KE LEBUHRAYA KUALA LUMPUR SEREMBAN (ARAH UTARA), KUCHAI LAMA

For media enquiries, please contact:

Anizam bin Ali

Tel: +6019 293 4056

anizam.ali@wct.my

Mohar Zainal Abidin

Tel: +603 7493 3961

Mohar@mgjv-kvmrt.com.my

MMC GAMUDA KVMRT (PDP SSP) SDN BHD (1117100-V)
 Block A, Level 17, Menara Mustapha Kamal, PJ Trade Centre
 No 8, Jalan PJU 8/8A, Bandar Damansara Perdana, 47820 Petaling Jaya
 Selangor Darul Ehsan, Malaysia
 T: +603-7494 2222 F: +603-7727 0222 www.mymrt.com.my