

**PENGUMUMAN TRAFIK
12 MAC 2020**

1. LANJUTAN PENUTUPAN JALAN SECARA BERKALA DAN BERPERINGKAT DI JALAN PUTRA PERMAI, LEBUHRAYA LDP DAN PERSIARAN ALPINIA

| | |
|--------------------|---|
| Tarikh | 14 Mac 2020 – 11 April 2020 |
| Masa | 10.00malam – 5.00pagi |
| Jangka masa | 24 hari |
| Tujuan | Untuk kerja- kerja pemasangan dinding "Parapet", pembinaan landasan MRT dan sebarang kerja berkaitan. |

Untuk makluman, penutupan jalan **secara berkala dan berperingkat** di Jalan Putra Permai, Lebuhraya LDP dan Persiaran Alpina akan dilanjutkan dari **14 Mac 2020 hingga 11 April 2020**. Tempoh masa untuk kerja-kerja akan bermula dari **10.00 malam - 5.00 pagi, selama 24 hari**. Pelan pengurusan trafik adalah seperti berikut:

Peringkat 1 telah siap pada 11 Julai 2019.

Peringkat 2 - Peta 1

Penutupan A: Semasa penutupan jalan sepanjang 200-meter dari Jalan Putra Permai susur kiri ke Putrajaya, satu lorong akan disediakan kepada pengguna jalan raya.

Penutupan B: Semasa penutupan lorong kiri dan lorong tengah di Lebuhraya LDP (Arah Putrajaya), lorong kanan akan disediakan kepada pengguna jalan raya.

Peringkat 3 - PETA 2

Penutupan A: Semasa penutupan jalan sepanjang 200-meter dari Jalan Putra Permai susur kiri ke Putrajaya, satu lorong akan disediakan kepada pengguna jalan raya.

Penutupan B: Semasa penutupan lorong tengah dan lorong kanan di Lebuhraya LDP (Arah Putrajaya), lorong kiri akan disediakan kepada pengguna jalan raya menghala ke arah Putrajaya dan semasa penutupan lorong kanan (Arah Puchong), lorong tengah dan lorong kiri akan disediakan kepada pengguna jalan raya yang menghala ke arah Puchong.

Peringkat 4 -PETA 3

Semasa penutupan lorong kiri sepanjang 100-meter dari arah Putrajaya susur kiri ke Persiaran Alpina, lorong tengah dan lorong kiri akan disediakan kepada pengguna jalan raya.

Peringkat 5 – PETA 4

Semasa penutupan lorong kanan dan lorong tengah sepanjang 100-meter dari arah Putrajaya susur kiri ke Persiaran Alpina, pengguna jalan raya yang menuju ke Jalan Putra Permai perlu membuat pusingan-U di Persiaran Alpina (seperti yang ditunjukkan oleh anak panah **HIJAU** dalam peta).

Peringkat 6 - PETA 5

Penutupan A: Semasa penutupan lorong kiri (Arah Puchong) bagi pengguna Lebuhraya LDP, lorong tengah dan lorong kanan akan disediakan untuk pengguna jalan raya.

Penutupan B: Semasa penutupan lorong sepanjang 100-meter susur kiri dari (Arah Putrajaya) ke Persiaran Alpinia, lorong tengah dan lorong kanan akan disediakan kepada pengguna jalan raya.

Peringkat 7 - PETA 6

Penutupan A: Semasa penutupan lorong tengah dan lorong kanan Lebuhraya LDP, (Arah Puchong) lorong kiri akan disediakan kepada pengguna jalan raya dan semasa penutupan lorong kanan Lebuhraya LDP (Arah Putrajaya), lorong kiri dan lorong tengah akan disediakan untuk pengguna jalan raya.

Penutupan B: Semasa penutupan lorong sepanjang 100-meter susur kiri ke Persiaran Alpinia, lorong tengah dan lorong kanan (Arah Puchong) akan disediakan untuk pengguna jalan raya (seperti yang ditunjukkan oleh anak panah **HIJAU** dalam peta).

Pengguna jalan raya dinasihatkan untuk mematuhi arahan papan tanda trafik dan pengawal bendera yang bertugas. Untuk makluman lanjut, sila rujuk peta di bawah.

1. CONTINUATION OF INTERMITTENT LANE CLOSURE BY STAGES AT JALAN PUTRA PERMAI, LDP HIGHWAY AND PERSIARAN ALPINIA.

| | |
|-----------------|---|
| Date | 14 March 2020 – 11 April 2020 |
| Time | 10.00pm – 5.00am |
| Duration | 24 days |
| Reason | To facilitate the parapet wall installation, MRT track works and any other related works. |

The **intermittent** lane closures **by stages** will continue at Jalan Putra Permai, LDP Highway and Persiaran Alpinia from **14 March 2020 until 11 April 2020**. Construction works will start from **10.00 pm - 5.00 am, for 24 days**. The traffic management plans are as below:

Stage 1 was completed on 11 July 2019.

Stage 2: - MAP 1

Closure A: Lane closure for a stretch of 200 metres at the slip road from Jalan Putra Permai heading towards Putrajaya, one lane will be made available for motorists.

Closure B: The left lane and middle lane closure at LDP Highway (Putrajaya bound), the right lane will be made available for motorists.

Stage 3: - MAP 2

Closure A: Closure for a stretch of 200 metres at the slip road from Jalan Putra Permai heading towards Putrajaya, one lane will be made available for motorists.

Closure B: The middle lane and right lane closure at LDP Highway (Putrajaya bound), one left lane will be made available for motorists heading towards Putrajaya. During the right lane

closure (Puchong bound), the middle lane and left lane will be made available for motorists heading towards Puchong.

Stage 4: - MAP 3

During the closure for a stretch of 100 metres at the slip road from Putrajaya heading towards Persiaran Alpinia, the middle lane and left lane will be made available for motorists.

Stage 5: - MAP 4

During the right lane and middle lane closures for a stretch of 100 metres at the slip road from Putrajaya heading towards Persiaran Alpinia, motorists heading towards Jalan Putra Permai will need to make a U-Turn at Persiaran Alpinia (as indicated by **GREEN** arrows in the appended map)

Stage 6: - MAP 5

Closure A: The left lane will be closed (Puchong bound), while the middle lane and right lane will be made available for motorists heading towards LDP.

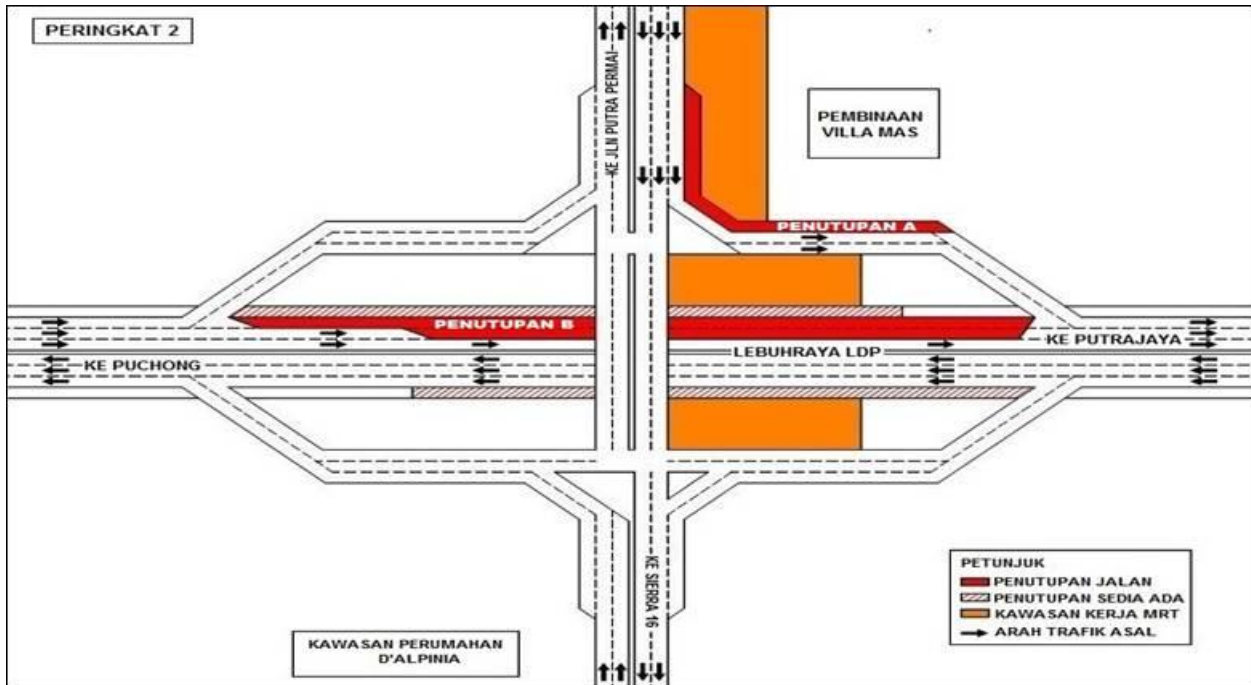
Closure B: During the lane closure for a stretch of 100 metres at the slip road to the left from (Putrajaya bound) heading towards Persiaran Alpinia, the middle lane and right lane will be made available for motorists.

Stage 7: - MAP 6

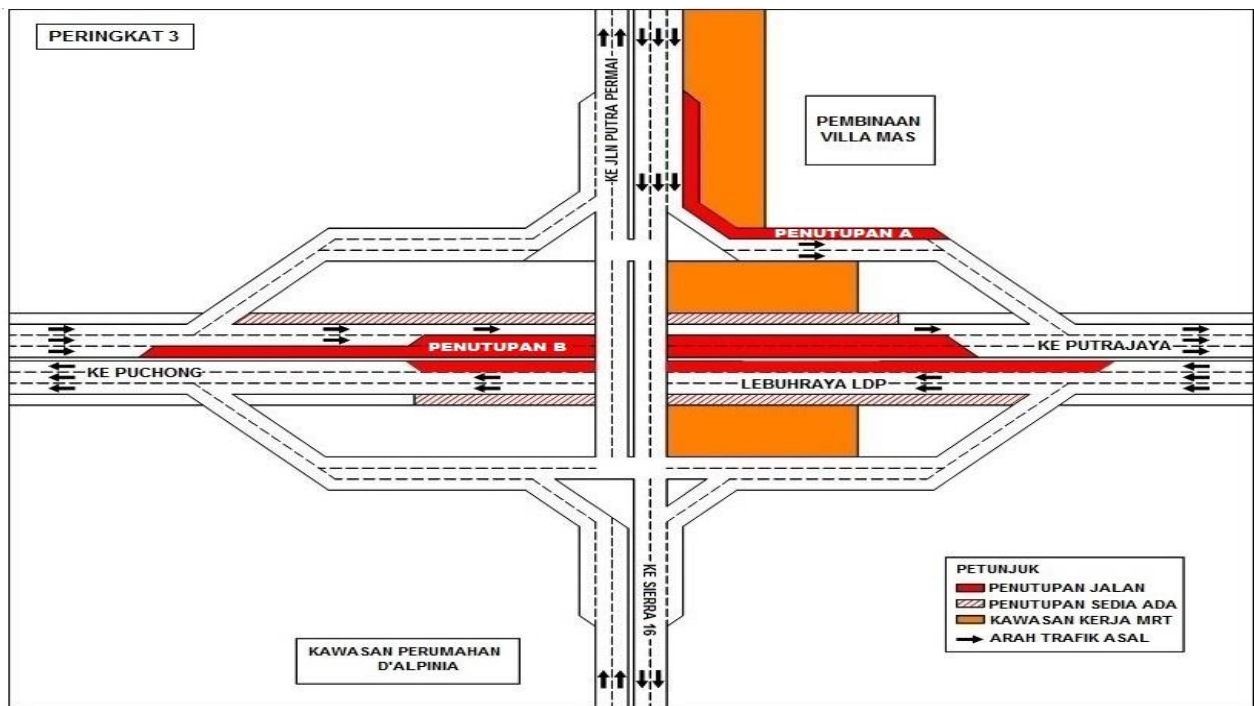
Closure A: During the middle lane and right lane closures at LDP Highway (Puchong Bound), the left lane will be made available for motorists and during the right lane closure at LDP Highway (Putrajaya bound), the left lane and middle lane will be made available for motorists.

Closure B: During the left slip road closure for a stretch of 100 metres to Persiaran Alpinia, the middle lane and right lane (Puchong Bound) will be made available for motorists (as indicated by **GREEN** arrows in the appended map).

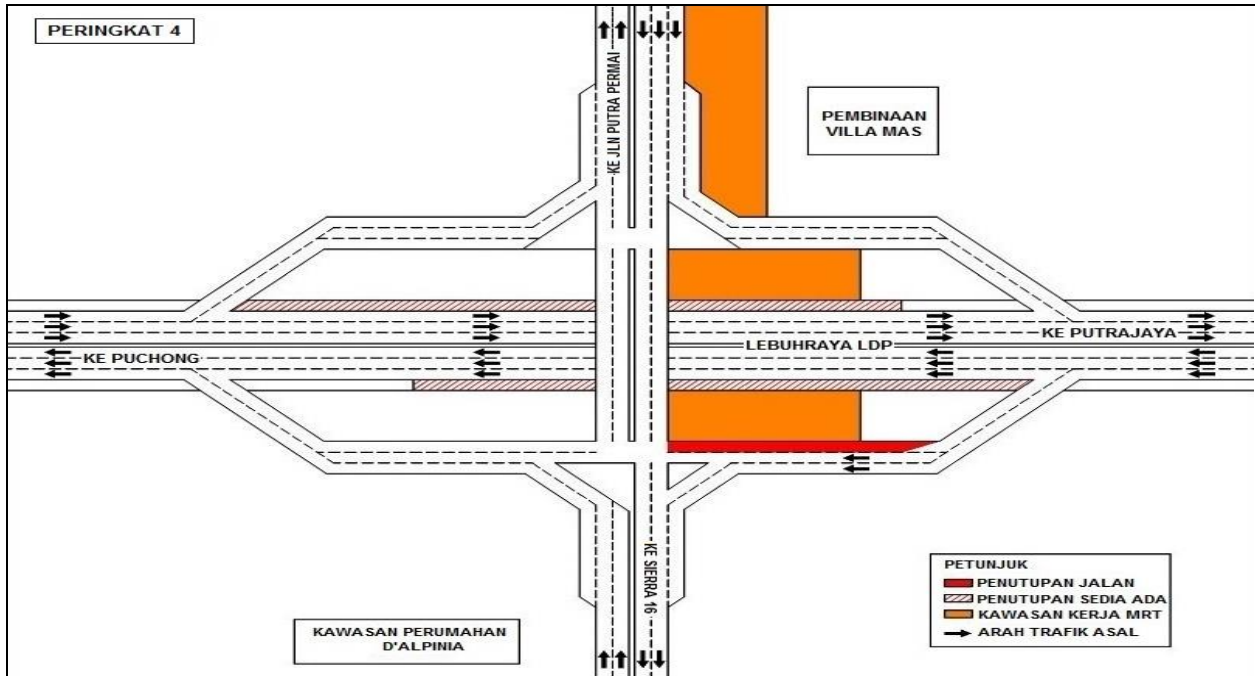
Motorists are advised to follow the traffic signage and flagmen during road closure. For further information, please refer to the map below.



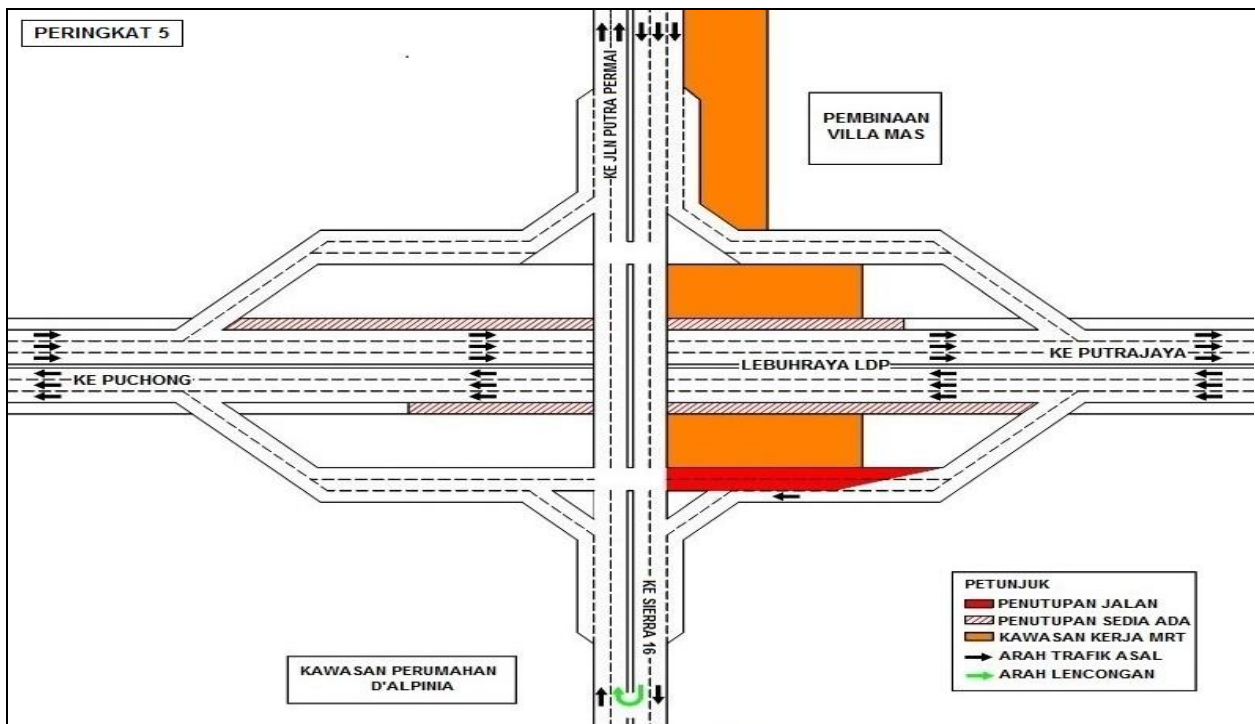
PETA 1: LANJUTAN PENUTUPAN JALAN SECARA BERKALA DAN BERPERINGKAT DI JALAN PUTRA PERMAI, LEBUHRAYA LDP DAN PERSIARAN ALPINIA



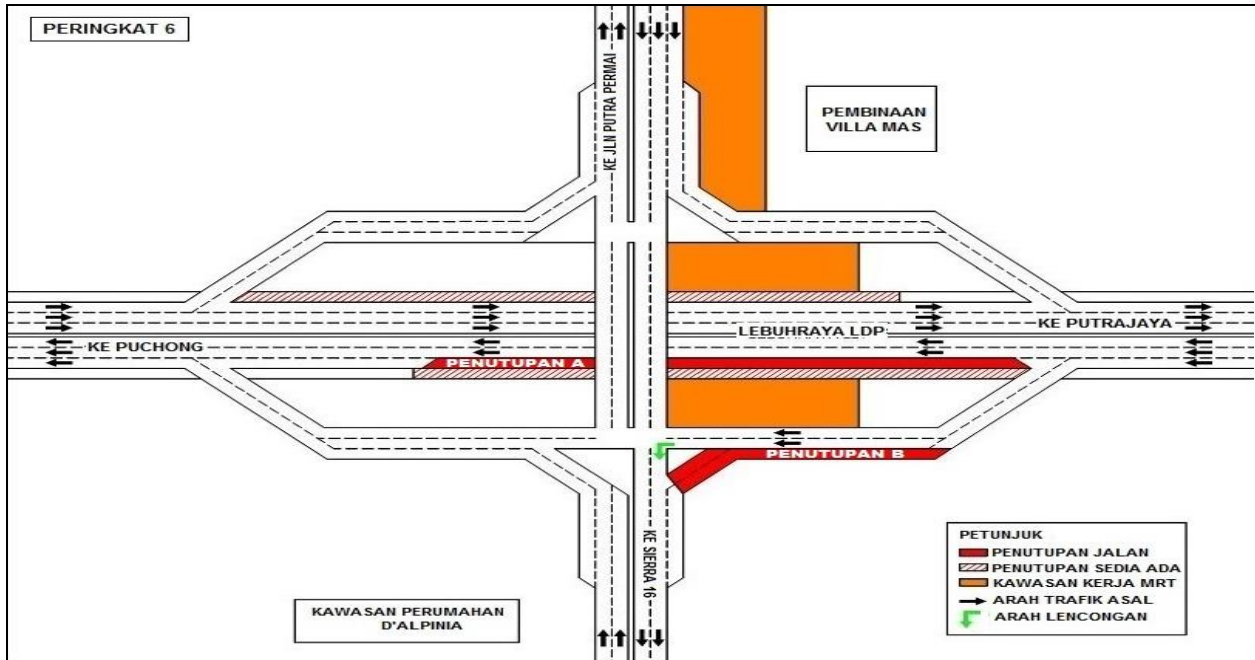
PETA 2: LANJUTAN PENUTUPAN JALAN SECARA BERKALA DAN BERPERINGKAT DI JALAN PUTRA PERMAI, LEBUHRAYA LDP DAN PERSIARAN ALPINIA



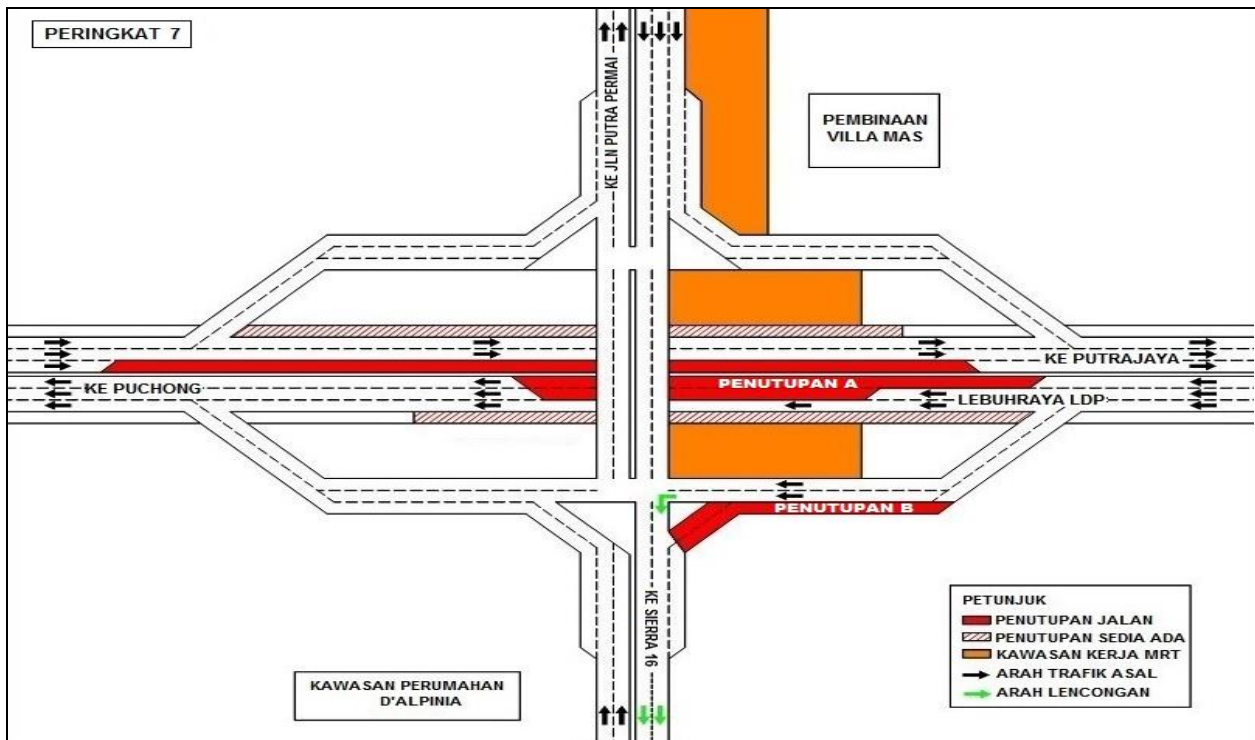
PETA 3: LANJUTAN PENUTUPAN JALAN SECARA BERKALA DAN BERPERINGKAT DI JALAN PUTRA PERMAI, LEBUHRAYA LDP DAN PERSIARAN ALPINIA



PETA 4: LANJUTAN PENUTUPAN JALAN SECARA BERKALA DAN BERPERINGKAT DI JALAN PUTRA PERMAI, LEBUHRAYA LDP DAN PERSIARAN ALPINIA



PETA 5: LANJUTAN PENUTUPAN JALAN SECARA BERKALA DAN BERPERINGKAT DI JALAN PUTRA PERMAI, LEBUHRAYA LDP DAN PERSIARAN ALPINIA



PETA 6: LANJUTAN PENUTUPAN JALAN SECARA BERKALA DAN BERPERINGKAT DI JALAN PUTRA PERMAI, LEBUHRAYA LDP DAN PERSIARAN ALPINIA

For media enquiries, please contact:

Rushaizal bin Rasli

Tel: +60 17 682 8314

rushaizal@v208.com.my

Mohar Zainal Abidin

Tel: +603 7493 3961

Mohar@mgjv-kvmrt.com.my

MMC GAMUDA KVMRT (PDP SSP) SDN BHD (1117100-V)

Block A, Level 17, Menara Mustapha Kamal, PJ Trade Centre

No 8, Jalan PJU 8/8A, Bandar Damansara Perdana, 47820 Petaling Jaya

Selangor Darul Ehsan, Malaysia

T: +603-7494 2222 F: +603-7727 0222 www.mymrt.com.my