

PENGUMUMAN TRAFIK
06 FEBRUARI 2020

1. LANJUTAN PENUTUPAN LORONG SECARA BERKALA DI KM7.6, LEBUHRAYA MAJU EXPRESSWAY (MEX), ARAH KUALA LUMPUR & ARAH PUTRAJAYA

Tarikh	08 Februari 2020 – 08 Mac 2020
Masa	11.00malam – 5.00pagi
Jangka masa	30 hari
Tujuan	Untuk melaksanakan aktiviti pemasangan komponen tiang, pemasangan kekotak segmen dan sebarang kerja berkaitan.

Untuk makluman, penutupan lorong **secara berkala** di KM7.6, Lebuhraya Maju Expressway (MEX), Arah Kuala Lumpur & Arah Putrajaya akan dilanjutkan dari **08 Februari 2020 hingga 08 Mac 2020**. Tempoh masa untuk kerja-kerja akan bermula dari **11:00 malam - 5:00 pagi, selama 30 hari**. Pelan pengurusan trafik adalah seperti berikut:

Penutupan A & B (PETA 1A): Semasa penutupan sepanjang 500-meter di lorong kiri dan lorong tengah (Arah Kuala Lumpur & Arah Putrajaya), satu lorong akan disediakan kepada pengguna yang ingin ke Kuala Lumpur dan Putrajaya (seperti yang ditunjukkan oleh anak panah **HIJAU & MAGENTA** dalam peta).

Penutupan C & D (PETA 1B): Semasa penutupan sepanjang 500-meter di lorong tengah dan lorong kanan (Arah Kuala Lumpur & Arah Putrajaya), satu lorong akan disediakan kepada pengguna jalan raya yang ingin ke Kuala Lumpur dan Putrajaya (seperti yang ditunjukkan oleh anak panah **BIRU MUDA & MERAH JAMBU** dalam peta).

Penutupan E (PETA 1C): Semasa penutupan sepanjang 500-meter di lorong kanan (Arah Kuala Lumpur & Arah Putrajaya), dua lorong akan disediakan kepada pengguna jalan raya yang ingin ke Kuala Lumpur dan Putrajaya (seperti yang ditunjukkan oleh anak panah **BIRU** dalam peta).

Semua penutupan akan dilakukan secara berkala dan berperingkat.

Pengguna jalan raya dinasihatkan untuk mematuhi arahan papan tanda trafik dan pengawal bendera yang bertugas. Untuk maklumat lanjut, sila rujuk peta di bawah.

1. CONTINUATION OF INTERMITTENT LANE CLOSURE AT KM7.6, MAJU EXPRESSWAY (MEX), KUALA LUMPUR-BOUND & PUTRAJAYA-BOUND

Date	08 February 2020 – 08 March 2020
Time	11.00pm – 5.00am
Duration	30 days
Reason	To facilitate the pier component installation, SBG launching works and other related works.

The **intermittent** lane closures will continue at KM7.6, Maju Expressway (MEX) for both bounds (Kuala Lumpur-bound and Putrajaya-bound) from **08 February 2020 until 08 March 2020**. Construction works will start from **11:00 pm – 5:00 am, for 30 days**. The traffic management plans are as below:

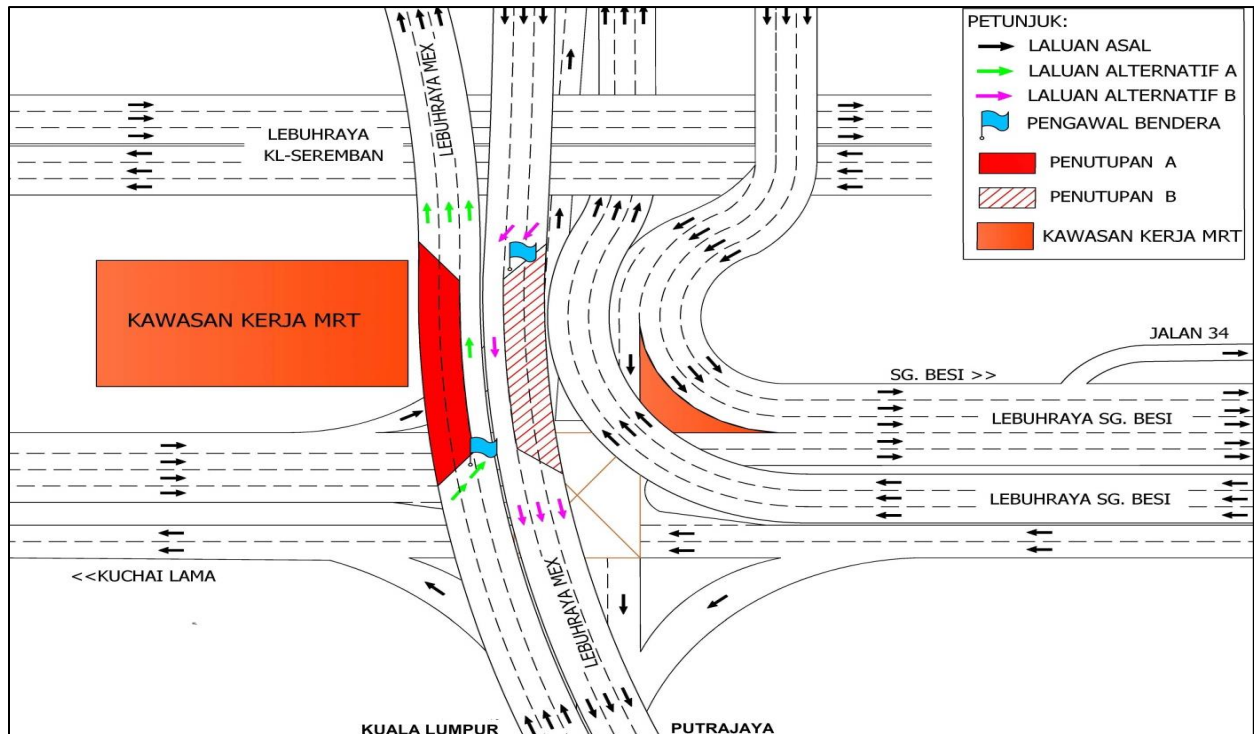
Closure A & B (MAP 1A): During the left lane and middle lane closure for a stretch 500 metres (Kuala Lumpur-bound & Putrajaya-bound), motorists will continue to have one lane heading towards Kuala Lumpur and Putrajaya (as indicated by **GREEN** & **MAGENTA** arrows in the appended map).

Closure C & D (MAP 1B): During the right lane and middle lane closure for a stretch 500 metres (Kuala Lumpur-bound & Putrajaya-bound), motorists will continue to have one lane heading towards Kuala Lumpur and Putrajaya (as indicated by **LIGHT BLUE** & **PINK** arrows in the appended map).

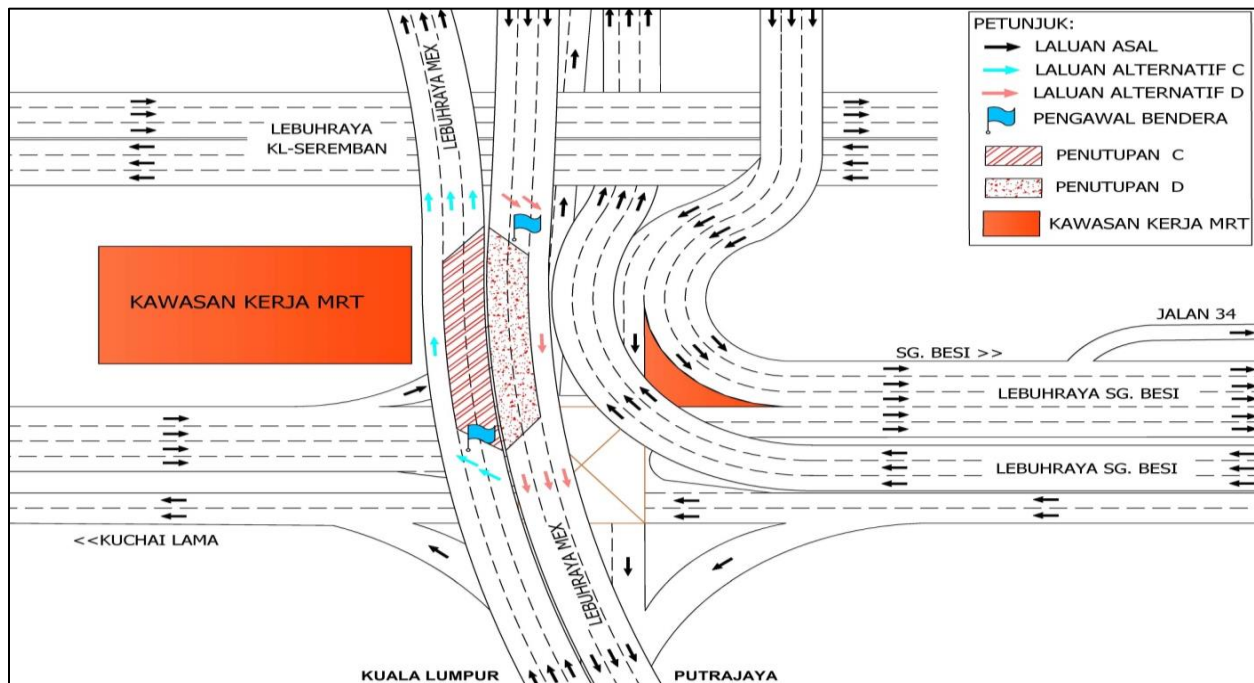
Closure E (MAP 1C): During the fast lane closure for stretch 500 metres (Kuala Lumpur-bound & Putrajaya-bound), motorists will continue to have two lanes heading towards Kuala Lumpur and Putrajaya (as indicated by **BLUE** arrows in the appended map).

All closures will be implemented intermittently by stages.

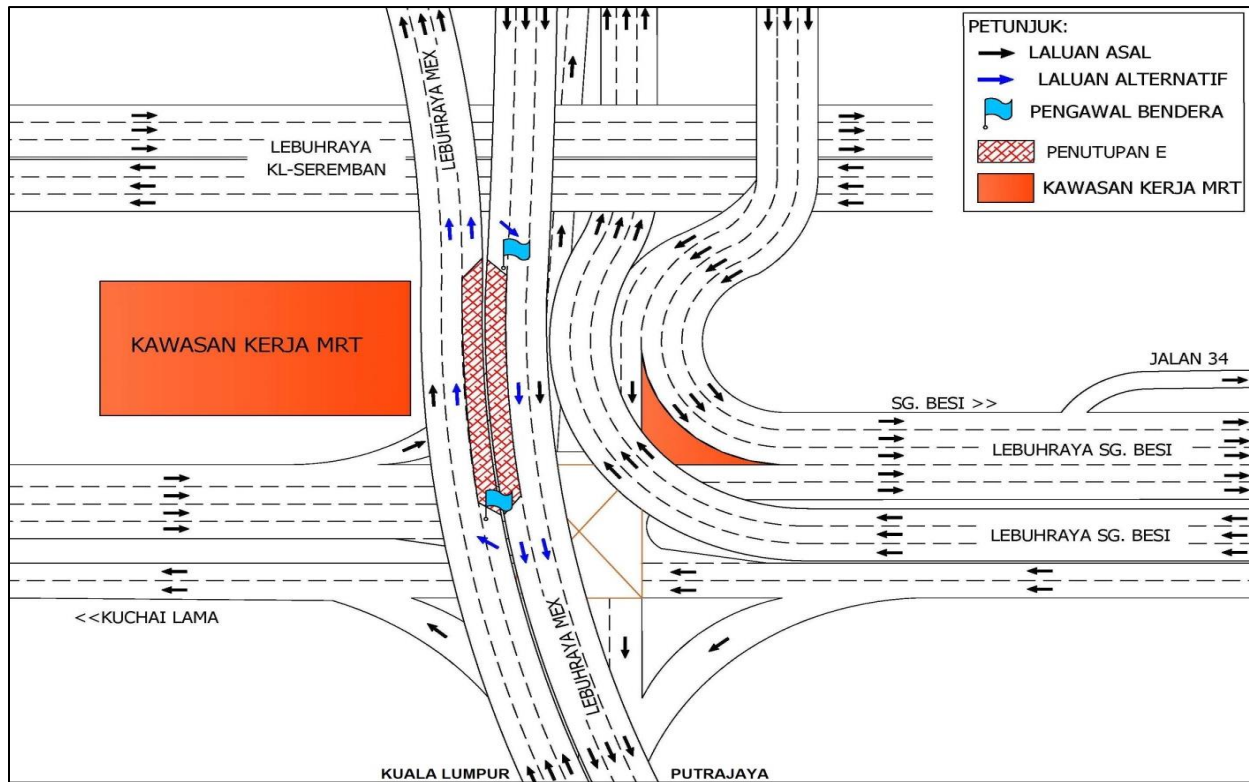
Motorists are advised to follow the traffic signage and flagmen during road closure. For further information, please refer to map below.



PETA 1(A) : PENUTUPAN LORONG SECARA BERKALA DI KM 7.6, LEBUHRAYA MAJU EXPRESSWAY (MEX) ARAH KUALA LUMPUR & ARAH PUTRAJAYA



PETA 1(B) : PENUTUPAN LORONG SECARA BERKALA DI KM 7.6, LEBUHRAYA MAJU EXPRESSWAY (MEX) ARAH KUALA LUMPUR & ARAH PUTRAJAYA



PETA 1(C) : PENUTUPAN LORONG SECARA BERKALA DI KM 7.6, LEBUHRAYA MAJU EXPRESSWAY (MEX) ARAH KUALA LUMPUR & ARAH PUTRAJAYA

2. LANJUTAN PENUTUPAN LORONG SECARA BERKALA DAN BERPERINGKAT DI LEBUHRAYA SUNGAI BESI BERHAMPIRAN KAMPUNG MALAYSIA RAYA (ARAH SUNGAI BESI & ARAH KUCHAI LAMA)

Tarikh	08 Februari 2020 – 08 Mac 2020
Masa	11:00 malam – 5:00 pagi
Jangka Masa	30 hari
Tujuan	Untuk kerja-kerja pemasangan kekotak segmen (SBG) dan sebarang kerja berkaitan.

Untuk makluman, penutupan lorong **secara berkala dan berperingkat** di Lebuhraya Sungai Besi berhampiran Kampung Malaysia Raya akan dilanjutkan dari **08 Februari 2020 hingga 08 Mac 2020**. Tempoh masa untuk kerja-kerja akan bermula dari **11.00 malam - 5.00 pagi, selama 30 hari**. Pelan pengurusan trafik adalah seperti berikut:

Penutupan A (PETA 2A): Semasa penutupan lorong kiri sepanjang 300-meter (Arah Sungai Besi), pengguna jalan raya akan dilencongkan ke lorong tengah untuk menuju ke Sungai Besi (seperti yang ditunjukkan oleh anak panah **HIJAU** dalam peta).

Penutupan B (PETA 2B): Semasa penutupan sepanjang 500-meter di tiga lorong (Arah Sungai Besi) dan satu lorong (Arah Kuchai Lama), pengguna jalan raya akan dilencongkan ke lorong paling kiri untuk meneruskan perjalanan ke Sungai Besi manakala pengguna yang ingin menuju Kuchai Lama akan dilencongkan ke lorong tengah (seperti yang ditunjukkan oleh anak panah **HIJAU** dalam peta).

Penutupan C (PETA 2C): Semasa penutupan dua lorong sepanjang 500-meter (Arah Sungai Besi) dan tiga lorong (Arah Kuchai Lama), pengguna jalan raya yang akan dilencongkan ke lorong kiri untuk menuju ke Sungai Besi manakala pengguna yang ingin menuju Kuchai Lama akan dilencongkan ke lorong paling kiri (seperti yang ditunjukkan oleh anak panah **HIJAU** dalam peta).

Penutupan D (PETA 2D): Semasa penutupan sepanjang 300 meter di tiga lorong (Arah Kuchai Lama), pengguna jalan raya yang ingin menuju ke Kuchai Lama akan dilencongkan ke lorong kanan (seperti yang ditunjukkan oleh anak panah **HIJAU** dalam peta).

Penutupan A, B, C & D akan dilakukan secara berkala dan berperingkat.

Pengguna jalan raya adalah dinasihatkan untuk mematuhi arahan papan tanda trafik dan pengawal bendera yang bertugas. Untuk maklumat lanjut, sila rujuk peta di bawah.

2. CONTINUATION OF INTERMITTENT LANES CLOSURE BY STAGES ALONG SUNGAI BESI HIGHWAY NEAR KAMPUNG MALAYSIA RAYA (SUNGAI BESI BOUND & KUCHAI LAMA BOUND)

Date	08 February 2020 – 08 March 2020
Time	11:00pm – 5:00am
Duration	30 days
Reason	To facilitate the installation of segmental box girder (SBG) and any other related works.

The **intermittent** lane closure **by stages** will continue at Sungai Besi Highway near Kampung Malaysia Raya (Sungai Besi-bound and Kuchai Lama-bound) from **08 February 2020 until 08 March 2020**. Construction works will start from **11.00pm - 5.00am, for 30 days**. The traffic management plans are as below:

Closure A (MAP 2A): The left lane will be closed for a stretch of 300 metres (Sungai Besi-bound) and motorists will be diverted to the middle lane to continue heading towards Sungai Besi (as indicated by **GREEN** arrows in the appended map).

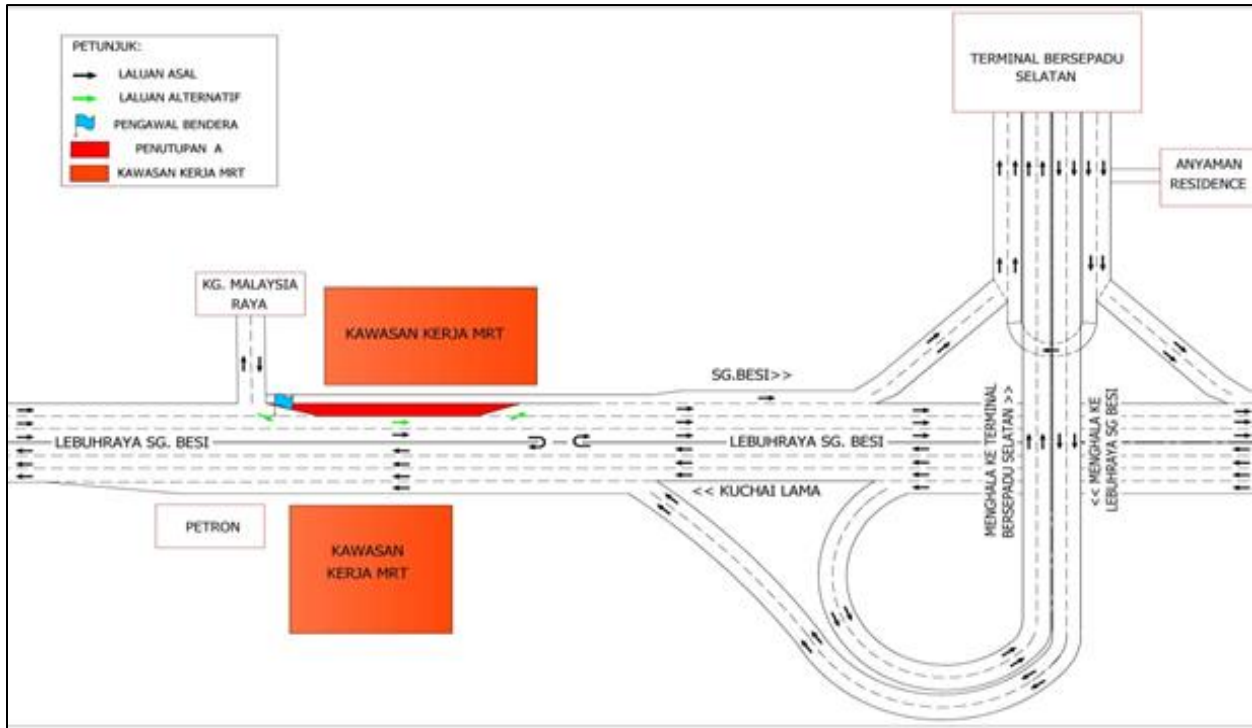
Closure B (MAP 2B): Three lanes (Sungai Besi-bound) and one lane (Kuchai Lama-bound) will be closed for a stretch of 500 metres, while motorists heading towards Sungai Besi will be diverted to the left most lane and motorists heading towards Kuchai Lama will be diverted to the middle lane (as indicated by **GREEN** arrows in the appended map).

Closure C (MAP 2C): Two lanes (Sungai Besi-bound) and three lanes (Kuchai Lama-bound) will be closed for a stretch of 500 metres, while motorists heading to Sungai Besi will be diverted to the left lane and motorists heading to Kuchai Lama will be diverted to the left most lane (as indicated by **GREEN** arrows in the appended map).

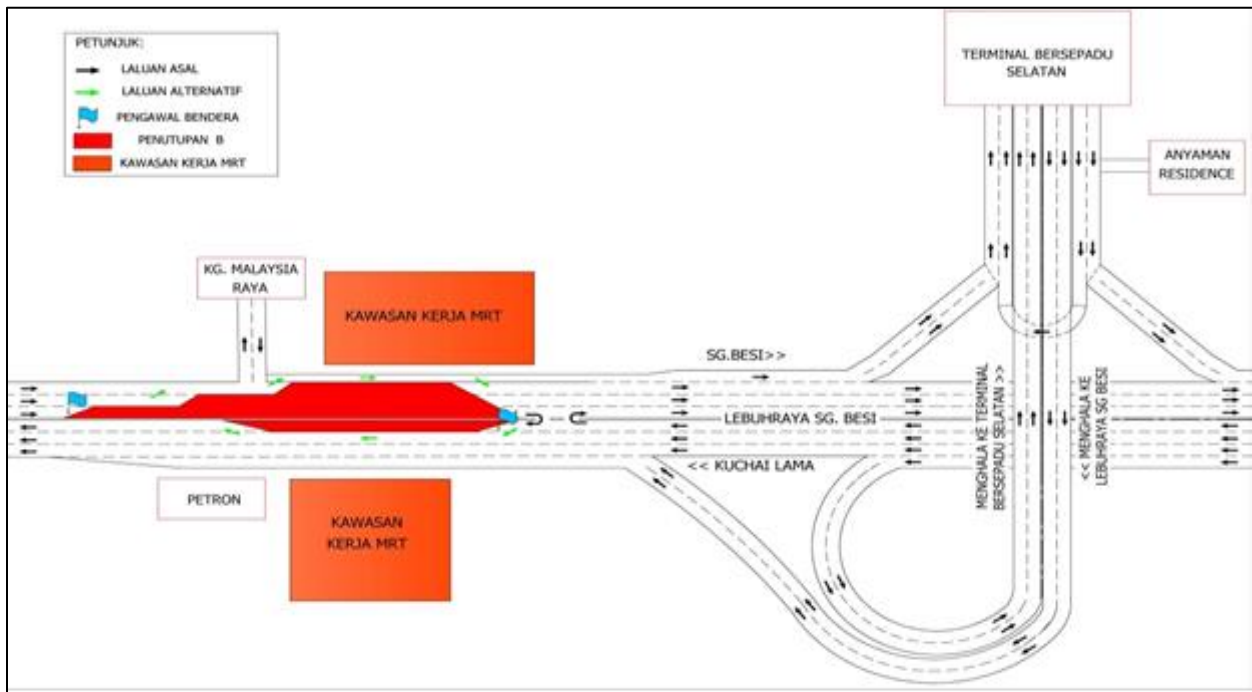
Closure D (MAP 2D): Three lanes will be closed for a stretch of 300 metres (Kuchai Lama-bound), while motorists heading to Kuchai Lama will be diverted to the right lane (as indicated by **GREEN** arrows in the appended map).

Closure A, B, C & D will be conducted intermittently by stages.

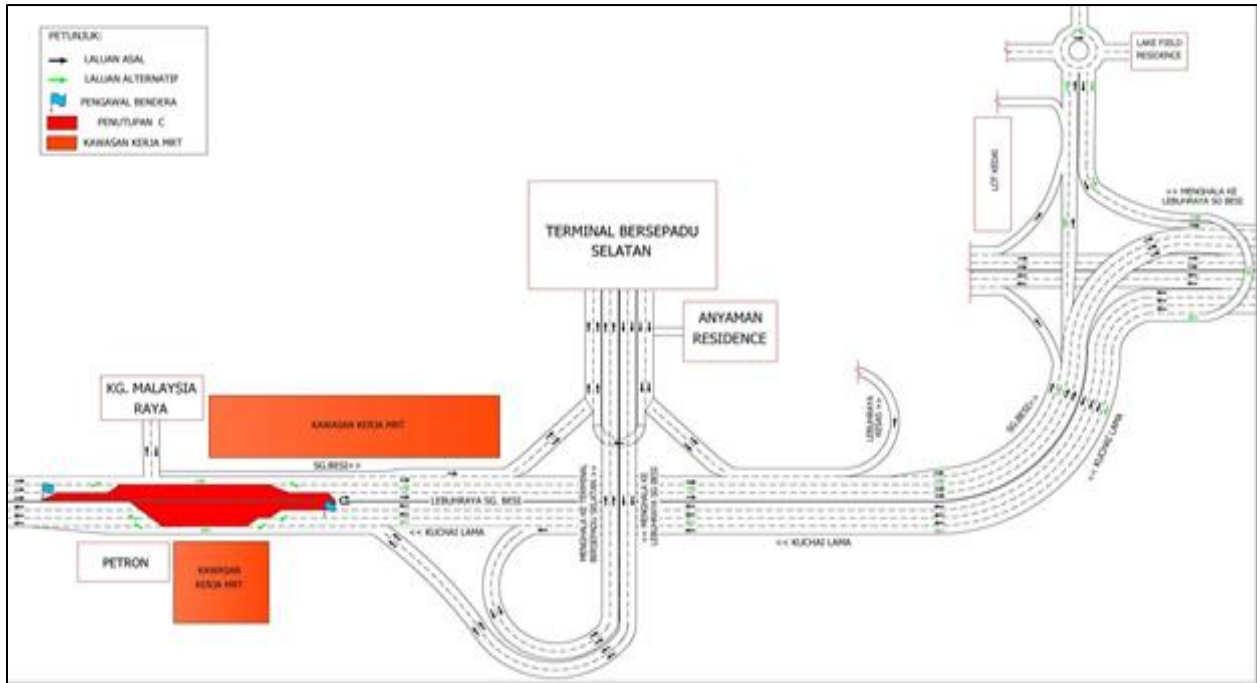
Motorists are advised to follow the traffic signage and flagmen during road closure. For further information, please refer to the map below.



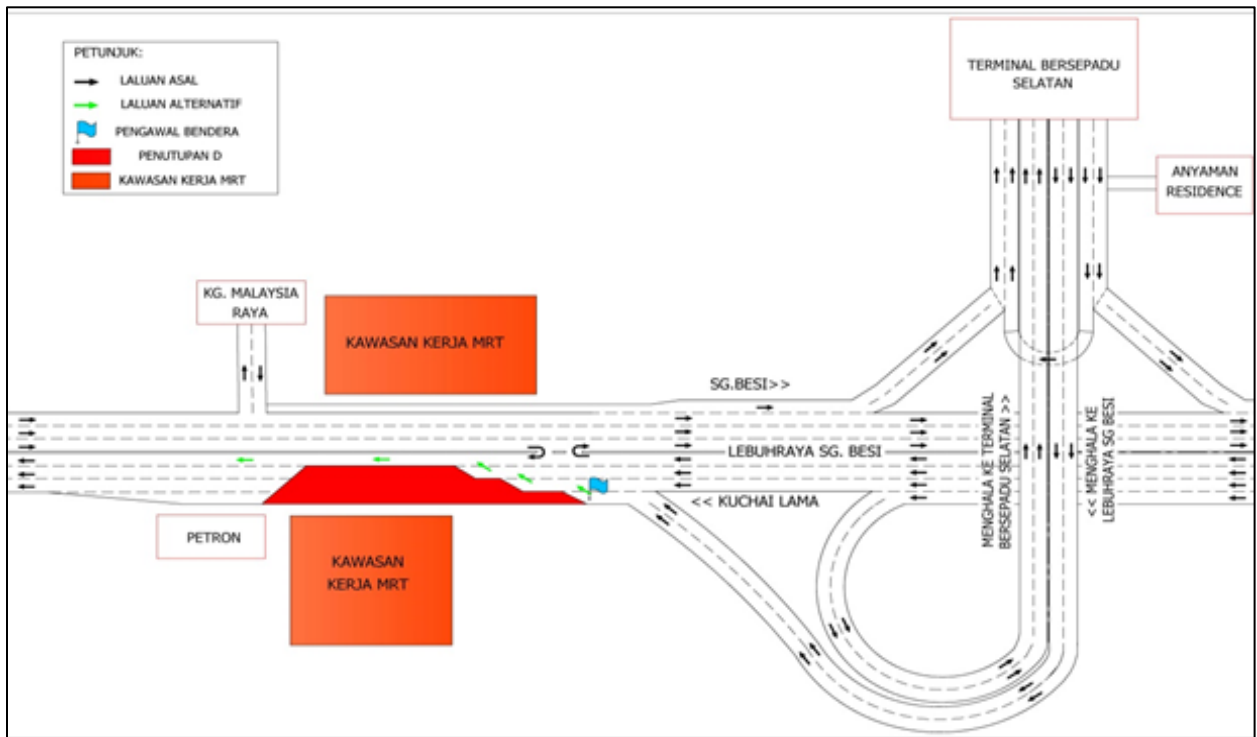
PETA 2(A) : PENUTUPAN LORONG SECARA BERKALA DAN BERPERINGKAT DI LEBUHRAYA SUNGAI BESI BERHAMPIRAN KAMPUNG MALAYSIA RAYA (ARAH SUNGAI BESI & ARAH KUCHAI LAMA)



PETA 2(B) : PENUTUPAN LORONG SECARA BERKALA DAN BERPERINGKAT DI LEBUHRAYA SUNGAI BESI BERHAMPIRAN KAMPUNG MALAYSIA RAYA (ARAH SUNGAI BESI & ARAH KUCHAI LAMA)



PETA 2(C) : PENUTUPAN LORONG SECARA BERKALA DAN BERPERINGKAT DI LEBUHRAYA SUNGAI BESI BERHAMPIRAN KAMPUNG MALAYSIA RAYA (ARAH SUNGAI BESI & ARAH KUCHAI LAMA)



PETA 2(D) : PENUTUPAN LORONG SECARA BERKALA DAN BERPERINGKAT DI LEBUHRAYA SUNGAI BESI BERHAMPIRAN KAMPUNG MALAYSIA RAYA (ARAH SUNGAI BESI & ARAH KUCHAI LAMA)

For media enquiries, please contact:

Anizam bin Ali

Tel: +6019 293 4056

anizam.ali@wct.my

Mohar Zainal Abidin

Tel: +603 7493 3961

Mohar@mgjv-kvmrt.com.my

MMC GAMUDA KVMRT (PDP SSP) SDN BHD (1117100-V)
Block A, Level 17, Menara Mustapha Kamal, PJ Trade Centre
No 8, Jalan PJU 8/8A, Bandar Damansara Perdana, 47820 Petaling Jaya
Selangor Darul Ehsan, Malaysia
T: +603-7494 2222 F: +603-7727 0222 www.mymrt.com.my