

**PENGUMUMAN TRAFIK
02 JANUARI 2020**

1. LANJUTAN PENUTUPAN PENUH LORONG DI SEPANJANG PERSIARAN DAGANG, BANDAR SRI DAMANSARA

| | |
|--------------------|---|
| Tarikh | 05 Januari 2020 – 04 April 2020 |
| Masa | 08:00 pagi – 06:00 petang |
| Jangka masa | 3 bulan |
| Sebab | Untuk kerja-kerja pembinaan jalan, sistem peparitan dan sebarang kerja berkaitan. |

Untuk makluman, penutupan penuh lorong (satu atau kedua-dua arah) **secara berkala dan berperingkat** di sepanjang Persiaran Dagang, Bandar Sri Damansara akan dilanjutkan dari **05 Januari 2020 hingga 04 April 2020**. Tempoh masa untuk kerja-kerja akan bermula dari **8:00 pagi - 6:00 petang, selama 3 bulan**. Pelan pengurusan trafik adalah seperti berikut: -

Semasa penutupan sepanjang 100-meter dari One Sri Damansara Ke SYABAS, **pemandu dari One Sri Damansara, Wisma FMM & RDA Banquet Hall yang ingin menuju ke Kepong** harus menggunakan Persiaran Jati (seperti yang ditunjukkan oleh anak panah **UNGU** dalam peta). **Pemandu dari Persiaran Dagang, Persiaran Angsana, Persiaran Cemara & Persiaran Mahogani yang ingin menuju ke ke One Sri Damansara, Wisma FMM & RDA Banquet Hall** akan dilencongkan ke Persiaran Jati dan meneruskan perjalanan ke Persiaran Dagang (seperti yang ditunjukkan oleh anak panah **HIJAU** dalam peta).

Pengguna jalan raya dinasihatkan untuk mematuhi arahan papan tanda trafik dan pengawal bendera yang bertugas. Untuk maklumat lanjut, sila rujuk peta di bawah.

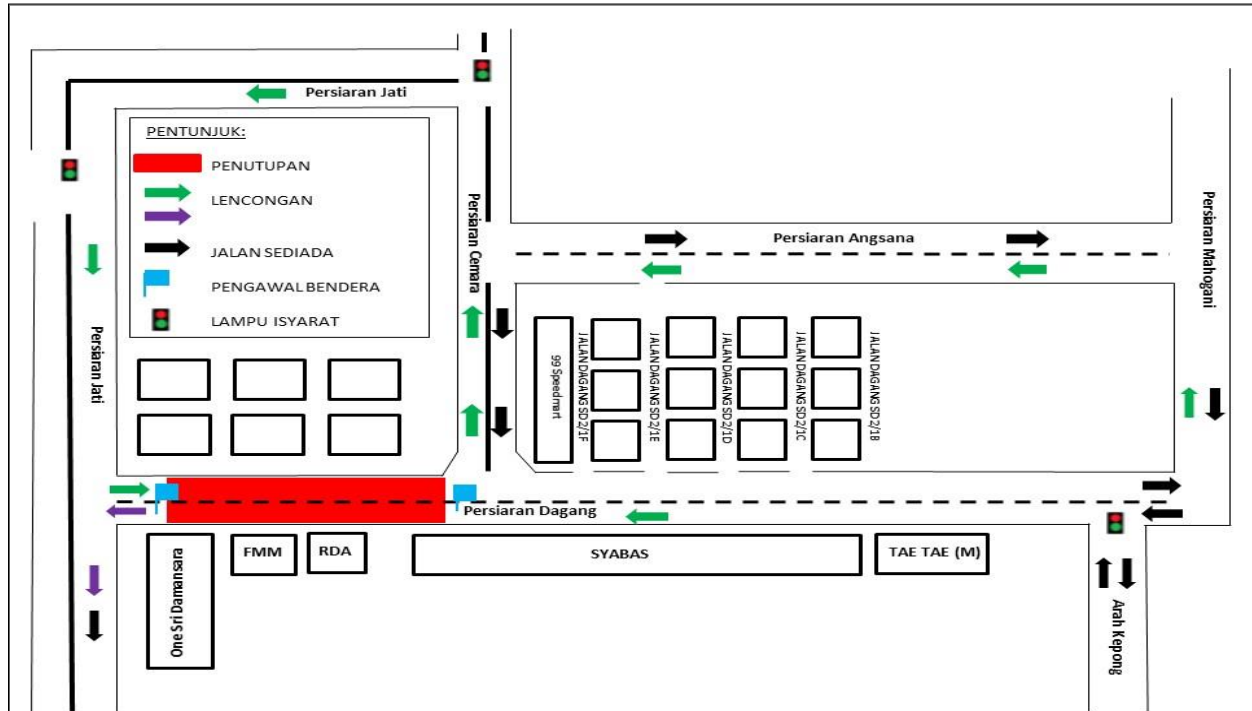
1. CONTINUATION OF FULL LANE CLOSURE ALONG PERSIARAN DAGANG, BANDAR SRI DAMANSARA

| | |
|-----------------|---|
| Date | 05 January 2020 – 04 April 2020 |
| Time | 08:00am – 06:00pm |
| Duration | 3 months |
| Reason | To facilitate the road works, drainage and any other related works. |

The **intermittent** full lane closure (one or both bounds) **by stages** will continue along Persiaran Dagang, Bandar Sri Damansara from **05 January 2020 until 04 April 2020**. Construction works will start from **8:00am - 6:00pm, for 3 months**. The traffic management plan as below:

During the closure for a stretch of 100 metres from One Sri Damansara to SYABAS, **motorists from One Sri Damansara / Wisma FMM / RDA Banquet Hall heading to Kepong** will be diverted to use Persiaran Jati (as indicated by **PURPLE** arrows in the appended map). **Motorists from Persiaran Dagang, Persiaran Angsana, Persiaran Cemara & Persiaran Mahogani heading to One Sri Damansara / Wisma FMM / RDA Banquet Hall** will be diverted to use Persiaran Jati (as indicated by **GREEN** arrows in the appended map).

Motorists are advised to follow the traffic signage and flagmen during road closure. For further information, please refer to the map below.



PETA 1: LANJUTAN PENUTUPAN PENUH LORONG DI SEPANJANG PERSIARAN DAGANG, BANDAR SRI DAMANSARA

2. LANJUTAN PENUTUPAN PENUH DI JALAN PJU 10/10E DAN JALAN PJU 10/2A, DAMANSARA DAMAI

| | |
|--------------------|--|
| Tarikh | 05 Januari 2020 – 04 April 2020 |
| Masa | 10:00 malam – 6:00 pagi |
| Jangka masa | 3 bulan |
| Tujuan | Untuk kerja-kerja pengalihan utiliti, Stesen MRT Damansara Damai dan sebarang kerja berkaitan. |

Untuk makluman, penutupan penuh **secara berkala** di sepanjang Jalan PJU 10/10E dan Jalan PJU 10/2A akan dilanjutkan dari **05 Januari 2020 hingga 04 April 2020**. Tempoh masa untuk kerja-kerja akan bermula dari **10.00 malam – 6.00 pagi, selama 3 bulan**.

Semasa penutupan **secara berperingkat** sepanjang 100-meter ini, pengguna jalan dari Jalan PJU 10/10E akan dilencongkan ke kanan Jalan PJU10/10A sebelum 'Gereja Presbyterian Logos', hala terus, kemudian belok kiri ke Jalan PJU 10/10D dan PJU10/3D sebelum kembali ke Jalan PJU 10/2A (seperti yang ditunjukkan oleh anak panah **UNGU** dalam peta).

Pengguna jalan raya dinasihatkan untuk mematuhi arahan papan tanda trafik dan pengawal bendera yang bertugas. Untuk maklumat lanjut, sila rujuk peta di bawah.

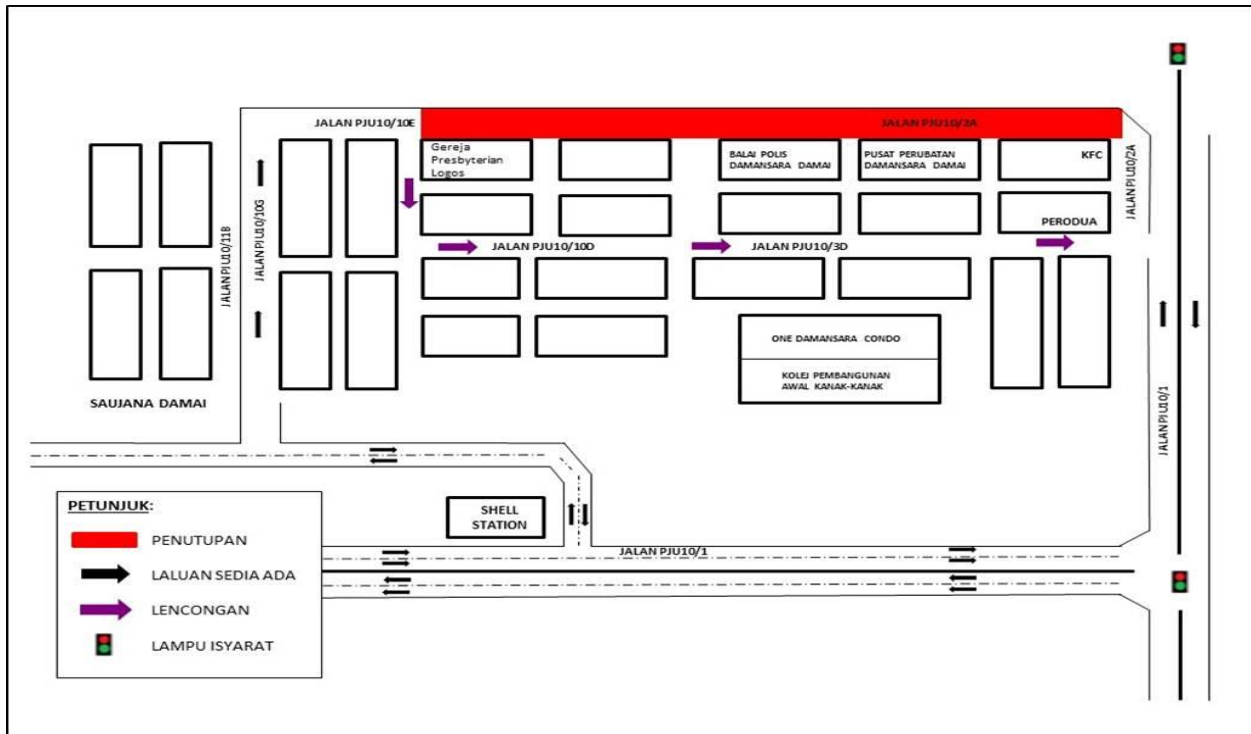
2. CONTINUATION OF FULL LANE CLOSURE ALONG JALAN PJU 10/10E AND JALAN PJU 10/2A, DAMANSARA DAMAI

| | |
|-----------------|--|
| Date | 05 January 2020 – 04 April 2020 |
| Time | 10:00pm – 6:00am |
| Duration | 3 months |
| Reason | To facilitate the utilities relocation, Damansara Damai MRT Station and any other related works. |

The **intermittent** full lane closure will continue along Jalan PJU 10/10E and Jalan PJU 10/2A. from **05 January 2020 until 04 April 2020**. Construction works will start from **10:00pm – 6:00am, for 3 months**.

During this closure for a stretch of 100 metres **by stages**, motorists heading to Jalan PJU 10/2A will be diverted to turn right into Jalan PJU 10/10A before Gereja Presbyterian Logos, and then turn left into Jalan PJU 10/10D and Jalan PJU10/3D before joining Jalan PJU 10/2A (as indicated by **PURPLE** arrows in the appended map).

Motorists are advised to follow the traffic signage and flagmen during road closure. For further information, please refer to the map below.



PETA 2: LANJUTAN PENUTUPAN PENUH DI JALAN PJU 10/10E DAN JALAN PJU 10/2A, DAMANSARA DAMAI

3. LANJUTAN PENUTUPAN LORONG KIRI DI AKSES MASUK DAN KELUAR JALAN PJU 10/1, DAMANSARA DAMAI

| | |
|--------------------|--|
| Tarikh | 05 Januari 2020 – 04 April 2020 |
| Masa | 10:00 malam – 6:00 pagi |
| Jangka masa | 3 bulan |
| Tujuan | Untuk kerja-kerja pemunggahan barang-barang dan sebarang kerja berkaitan |

Untuk makluman, penutupan lorong kiri **secara berkala** di akses masuk dan keluar sepanjang Jalan PJU 10/1, Damansara Damai akan dilanjutkan dari **05 Januari 2020 hingga 04 April 2020**. Tempoh masa untuk kerja-kerja akan bermula dari **10:00 malam – 06:00 pagi, selama 3 bulan**.

Semasa penutupan sepanjang 100-meter ini, satu lorong akan disediakan kepada pengguna jalan raya pada setiap masa bagi kedua-dua arah.

Pengguna jalan raya dinasihatkan untuk mematuhi arahan papan tanda trafik dan pengawal bendera yang bertugas. Untuk maklumat lanjut, sila rujuk peta di bawah.

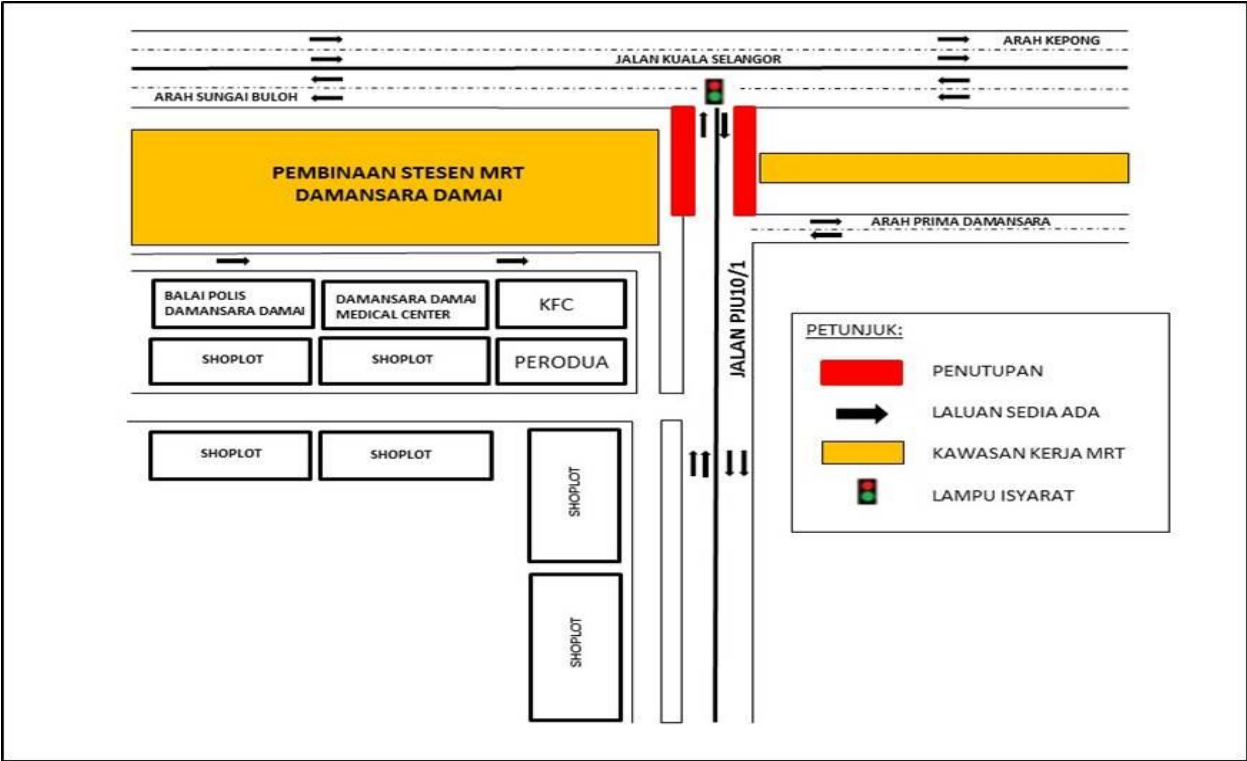
3. CONTINUATION OF LEFT LANE CLOSURE AT ACCESS IN AND OUT OF JALAN PJU 10/1, DAMANSARA DAMAI

| | |
|-----------------|---|
| Date | 05 January 2020 – 04 April 2020 |
| Time | 10:00pm – 6:00am |
| Duration | 3 months |
| Reason | To facilitate the loading and unloading of materials and any other related works. |

The **intermittent** left lane closure will continue at access in and out of Jalan PJU 10/1, Damansara Damai from **05 January 2020 until 04 April 2020**. Construction works will start from **10:00pm – 6:00am, for 3 months**.

During this closure for a stretch of 100 metres, one lane will be made available for motorists at all time for both bounds.

Motorists are advised to follow the traffic signage and flagmen during road closure. For further information, please refer to the map below.



PETA 3: LANJUTAN PENUTUPAN LORONG KIRI DI AKSES MASUK DAN KELUAR JALAN PJU 10/1, DAMANSARA DAMAI

4. LANJUTAN PENUTUPAN LORONG KIRI SEPANJANG JALAN PJU 10/9, PRIMA DAMANSARA

| | |
|--------------------|---|
| Tarikh | 05 Januari 2020 – 04 April 2020 |
| Masa | 10:00 malam – 6:00 pagi |
| Jangka masa | 3 bulan |
| Sebab | Untuk kerja-kerja pemunggahan barang-barang dan sebarang kerja berkaitan. |

Untuk makluman, penutupan lorong kiri **secara berkala** di akses masuk dan keluar Jalan PJU 10/9, Prima Damansara akan dilanjutkan dari **05 Januari 2020 hingga 04 April 2020**. Tempoh masa untuk kerja-kerja akan bermula dari **10:00 malam – 06:00 pagi, selama 3 bulan**.

Semasa penutupan sepanjang 100-meter ini, satu lorong akan disediakan kepada pengguna jalan raya pada setiap masa bagi kedua-dua arah.

Pengguna jalan raya dinasihatkan untuk mematuhi arahan papan tanda trafik dan pengawal bendera yang bertugas. Untuk maklumat lanjut, sila rujuk peta di bawah.

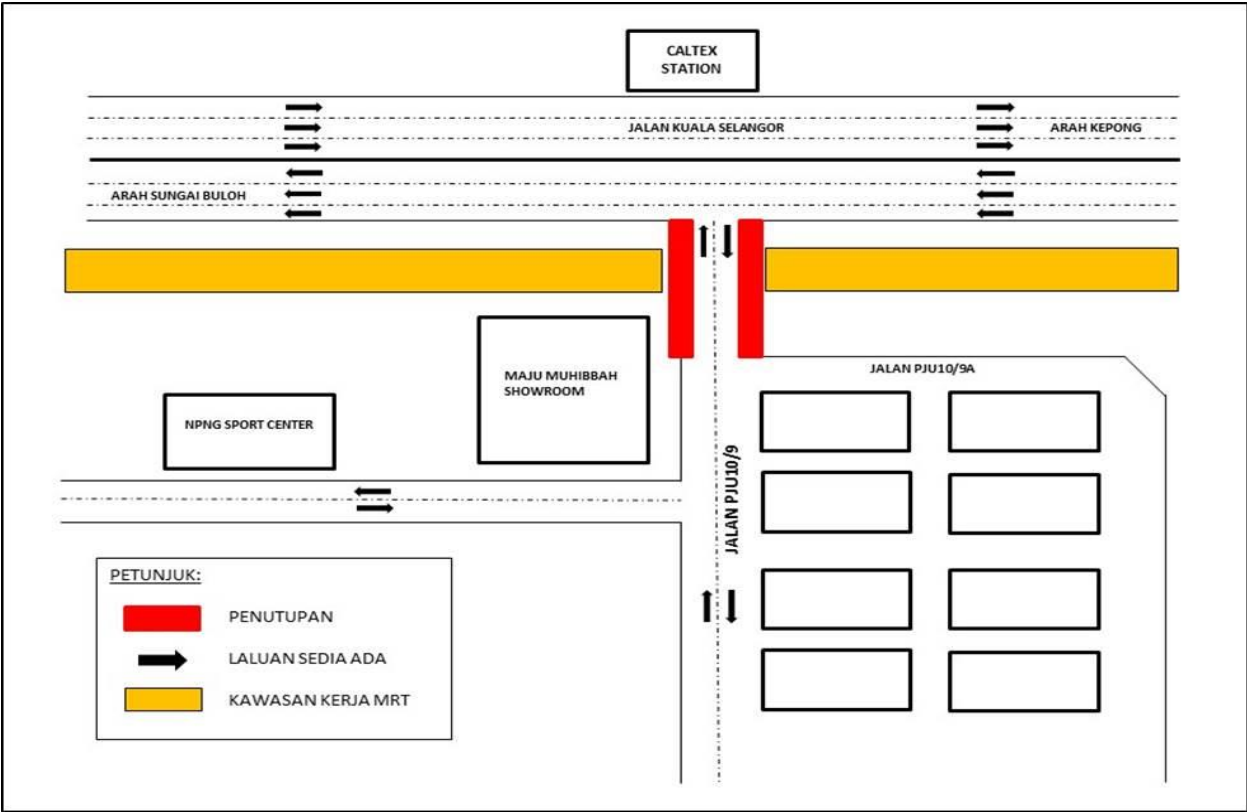
4. CONTINUATION OF LEFT LANE CLOSURE ALONG JALAN PJU 10/9, PRIMA DAMANSARA

| | |
|-----------------|---|
| Date | 05 January 2020 – 04 April 2020 |
| Time | 10:00pm – 6:00am |
| Duration | 3 months |
| Reason | To facilitate loading and unloading of materials and any other related works. |

The **intermittent** left lane closure will continue at access in and out of Jalan PJU 10/9, Prima Damansara from **05 October 2019 until 04 January 2020**. Construction works will start from **10:00pm – 06:00am, for 3 months**.

During this closure for a stretch of 100 metres, one lane will be made available for motorists at all time for both bounds.

Motorists are advised to follow the traffic signage and flagmen during road closure. For further information, please refer to the map below.



PETA 4 : LANJUTAN PENUTUPAN LORONG KIRI SEPANJANG JALAN PJU 10/9, PRIMA DAMANSARA

5. LANJUTAN PENUTUPAN LORONG SECARA BERPERINGKAT DAN BERKALA DI SEPANJANG JALAN KUALA SELANGOR (KM456.05) (ARAH KEPONG DAN ARAH SUNGAI BULOH)

| | |
|--------------------|---|
| Tarikh | 05 Januari 2020 – 05 Februari 2020 |
| Masa | 10.00 malam - 5.30 pagi |
| Jangka masa | 1 bulan |
| Sebab | Untuk kerja-kerja pembinaan jalan, kerja-kerja konkrit di atas landasan dan sebarang kerja berkaitan. |

Untuk makluman, penutupan lorong **secara berperingkat dan berkala** di sepanjang Jalan Kuala Selangor (KM456.05) (Arah Kepong dan Arah Sungai Buloh) akan dilanjutkan dari **05 Januari 2020 hingga 05 Februari 2020**. Tempoh masa untuk kerja-kerja akan bermula dari **10:00 malam – 5:30 pagi, selama 1 bulan**. Penutupan ini adalah sepanjang 100-meter bagi setiap peringkat. Pelan pengurusan trafik adalah seperti berikut:

Peta 5(A)

Penutupan A: Pemandu dari Jalan Kuala Selangor (Arah Sungai Buloh) menghala ke Sierramas akan dilencongkan ke kanan untuk meneruskan perjalanan di Jalan Kuala Selangor dan membuat pusingan “U” berdekatan ‘The Store’ Sungai Buloh sebelum kembali di Jalan Kuala Selangor (Arah Kepong) dan menggunakan jejambat di sebelah kiri ke Sierramas (seperti yang ditunjukkan oleh anak panah **HIJAU** dalam peta).

Penutupan B: Pemandu dari Plaza Tol Sungai Buloh menghala ke Sierramas dan Kepong akan dilencongkan ke kiri untuk meneruskan perjalanan di Jalan Kuala Selangor (Arah Sungai Buloh) dan membuat pusingan “U” berdekatan dengan ‘The Store’ Sungai Buloh sebelum kembali di Jalan Kuala Selangor (Arah Kepong) dan menggunakan jejambat di sebelah kiri ke Sierramas (seperti yang ditunjukkan oleh anak panah **UNGU** dalam peta). **Manakala bagi pemandu yang ingin ke Kepong** boleh meneruskan perjalanan selepas membuat pusingan “U” (seperti yang ditunjukkan oleh anak panah **BIRU** dalam peta).

Peta 5(B)

Penutupan C: Pemandu dari Jalan Kuala Selangor (Arah Kepong) menghala ke Plaza Tol Sungai Buloh akan dilencongkan terus (seperti yang ditunjukkan oleh anak panah **HIJAU** dalam peta). **Manakala pemandu dari Sierramas menghala ke Plaza Tol Sungai Buloh** akan dilencongkan ke kiri (seperti yang ditunjukkan oleh anak panah **UNGU** dalam peta). Pemandu dari kedua-dua arah harus meneruskan perjalanan di Jalan Kuala Selangor (Arah Kepong) dan membuat pusingan “U” di atas jejambat selepas Stesen Minyak Caltex sebelum kembali di Jalan Kuala Selangor (Arah Sungai Buloh). Pemandu perlu menghala terus selepas persimpangan Damansara Damai dan boleh belok ke kiri untuk ke **Plaza Tol Sungai Buloh**.

Penutupan D: Pemandu dari Jalan Kuala Selangor (Arah Sungai Buloh) menghala ke Plaza Tol Sungai Buloh akan dilencongkan ke kanan untuk meneruskan perjalanan di Jalan Kuala Selangor dan belok ke kiri di akses masuk ke Sierramas. Pemandu akan menghala terus sehingga di bulatan Sierramas dan membuat pusingan “U” sebelum kembali ke Plaza Tol Sungai Buloh (seperti yang ditunjukkan oleh anak panah **BIRU** dalam peta).

Penutupan A, B, C & D adalah secara berkala dan berperingkat.

Pengguna jalan raya dinasihatkan untuk mematuhi arahan papan tanda trafik dan pengawal bendera yang bertugas. Untuk maklumat lanjut, sila rujuk peta di bawah.

.....

5. CONTINUATION OF INTERMITTENT LANE CLOSURES BY STAGES ALONG JALAN KUALA SELANGOR (KM456.05) (KEPONG-BOUND AND SUNGAI BULOH-BOUND)

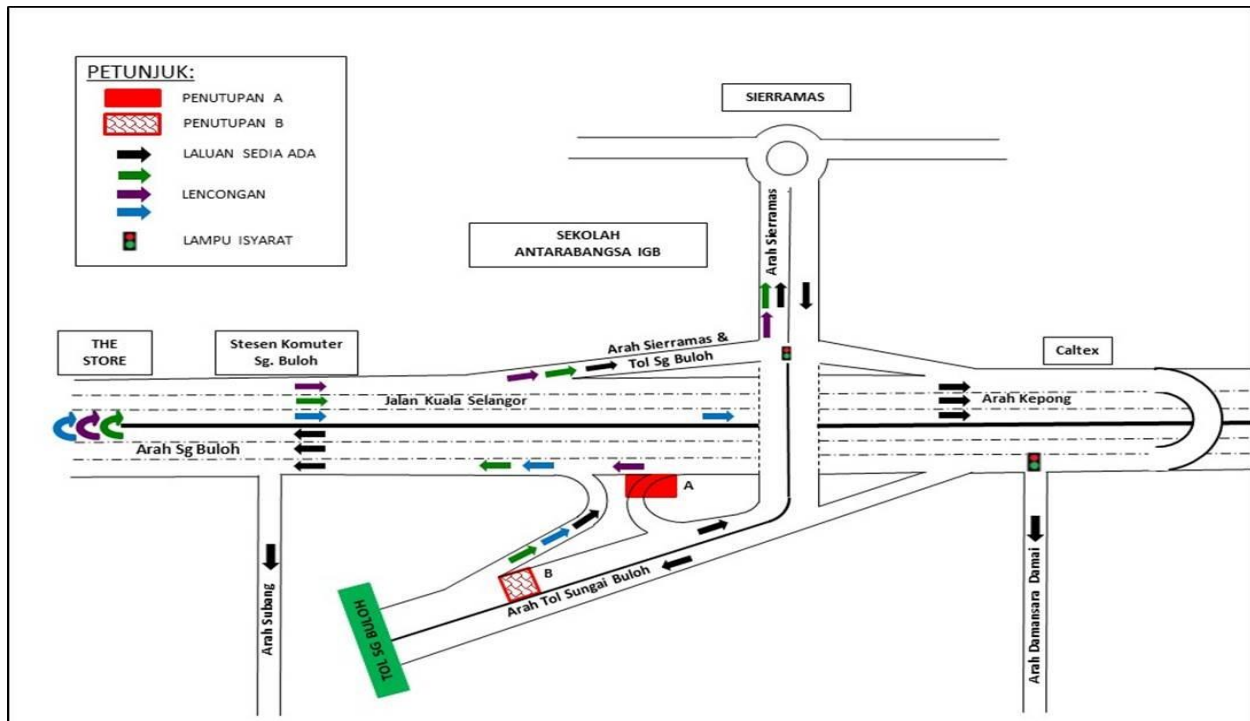
| | |
|-----------------|---|
| Date | 05 January 2020 – 05 February 2020 |
| Time | 10:00pm – 5:30am |
| Duration | 1 month |
| Reason | To facilitate the upgrading road works, concreting works for track plinths and any other related works. |

The **intermittent** lane closures **by stages** will continue along Jalan Kuala Selangor (KM456.05) (Sungai Buloh-bound and Kepong-bound) from **05 January 2020 until 05 February 2020**. Construction works will start from **10.00pm – 05.30am, for 1 month**. Each lane closure is for a stretch of 100 metres. The traffic management plans are as below:

MAP 5(A)

Closure A: Motorists from Jalan Kuala Selangor (Sungai Buloh-bound) heading to Sierramas will be diverted to the right onto Jalan Kuala Selangor, head straight and make a U-Turn at The Store Sungai Buloh before joining Jalan Kuala Selangor (Kepong-bound) and turn left on the ramp up to Sierramas (as indicated by **GREEN** arrows in the appended map).

Closure B: Motorists from Sungai Plaza Toll heading to Sierramas and Kepong will be diverted to the left onto Jalan Kuala Selangor (Sungai Buloh-bound), head straight and make a U-Turn at The Store Sungai Buloh before joining Jalan Kuala Selangor (Kepong-bound) and turn left on the ramp up to Sierramas (as indicated by **PURPLE** arrows in the appended map). Meanwhile, **motorists heading to Kepong** can head straight after making the U-Turn (as indicated by **BLUE** arrows in the appended map).



PETA 5(A): LANJUTAN PENUTUPAN LORONG SECARA BERPERINGKAT DAN BERKALA DI SEPANJANG JALAN KUALA SELANGOR (KM456.05) (ARAH KEPONG DAN ARAH SUNGAI BULOH)

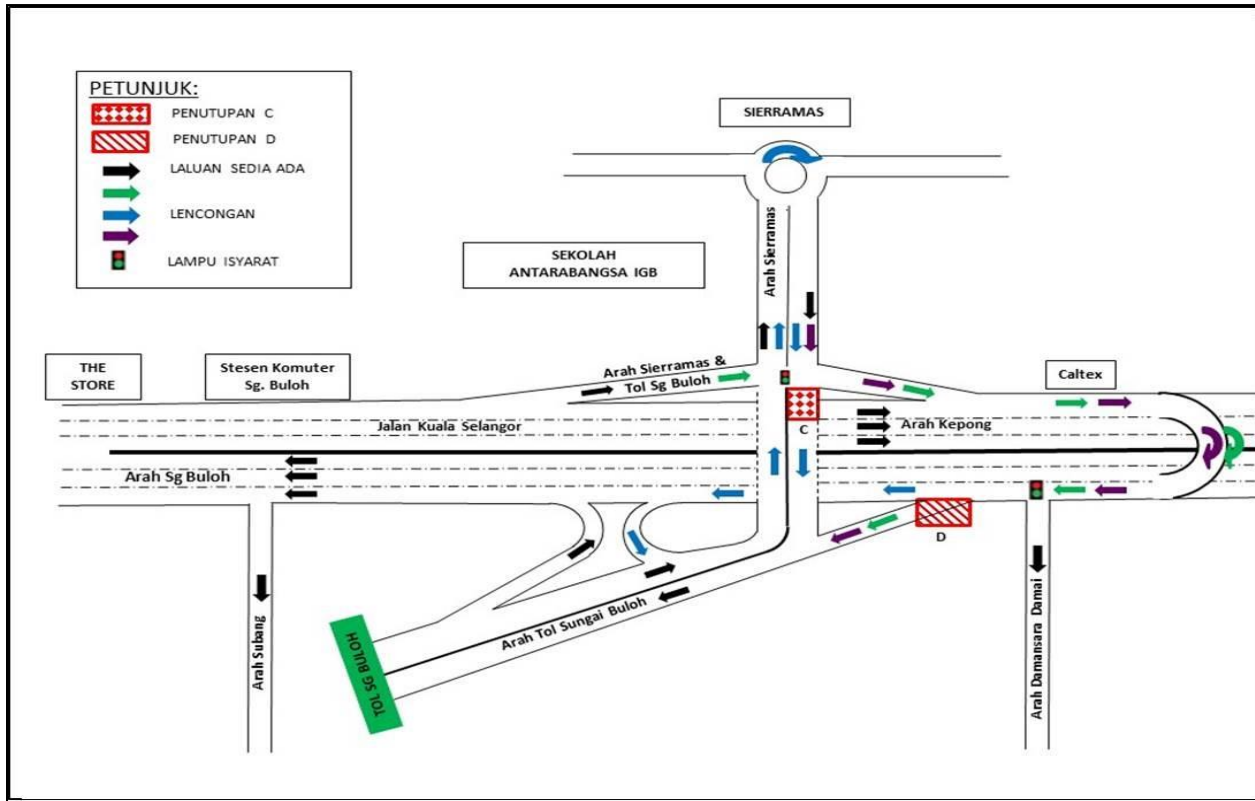
MAP 5(B)

Closure C: Motorist from Jalan Kuala Selangor (Kepong-bound) heading to Sungai Buloh Plaza Toll will be diverted straight (as indicated by **GREEN** arrows in the appended map). Meanwhile, **motorists from Sierramas heading to Sungai Buloh Plaza Toll** will be diverted to turn left (as indicated by **PURPLE** arrows in the appended map). Motorists from both directions will then head straight along Jalan Kuala Selangor (Kepong-bound) and make a U-Turn at the flyover after Caltex Petrol Station before joining Jalan Kuala Selangor (Sungai Buloh-bound). Motorists then to continue straight after the Damansara Damai interchange and turn left on the ramp up to Sungai Buloh Plaza Toll.

Closure D: Motorist from Jalan Kuala Selangor (Sungai Buloh-bound) heading to Sungai Buloh Plaza Toll will be diverted to the right onto Jalan Kuala Selangor, head straight and turn left at the Sierramas exit. Motorists then can continue straight to Sierramas roundabout and make a U-Turn before joining **to Sungai Buloh Plaza Toll** (as indicated by **BLUE** arrows in the appended map).

Closure A, B, C & D will be done intermittently by stages.

Motorists are advised to follow the traffic signage and flagmen during road closure. Please refer to the map below for further information.



PETA 5(B): LANJUTAN PENUTUPAN LORONG SECARA BERPERINGKAT DAN BERKALA DI SEPANJANG JALAN KUALA SELANGOR (KM456.05) (ARAH KEPONG DAN ARAH SUNGAI BULOH)

6. PENUTUPAN JALAN SECARA BERKALA DAN BERPERINGKAT DI SEPANJANG LEBUHRAYA BUKIT JALIL DAN PENGAKTIFAN LALUAN KONTRA KE ARAH BULATAN LUMBA KUDA

| | |
|--------------------|---|
| Tarikh | 04 Januari 2020 – 13 Mac 2020 |
| Masa | 10:00 malam – 5:00 pagi |
| Jangka masa | 69 Hari |
| Sebab | Menjalankan kerja-kerja pelancaran kekotak segmen (SBG) dan sebarang kerja berkaitan. |

Untuk makluman, penutupan jalan **secara berkala dan berperingkat** di sepanjang Lebuhraya Bukit Jalil dan pengaktifan laluan kontra ke arah Bulatan Lumba Kuda akan bermula dari **04 Januari 2020 hingga 13 Mac 2020**. Tempoh masa kerja-kerja akan bermula dari **10:00 malam - 5:00 pagi, selama 69 hari**.

PETA 6 (A): Peringkat 1

Semasa penutupan sepanjang 300-meter ini, lorong kanan di kedua-dua arah akan ditutup manakala satu lorong kiri akan disediakan kepada pengguna jalan raya di kedua-dua arah.

PETA 6 (B): Peringkat 2

Semasa penutupan sepanjang 300-meter ini, dua lorong arah ke Bukit Jalil dan satu lorong kanan arah ke Bulatan Lumba Kuda akan ditutup kepada pengguna jalan raya. Satu laluan kontra akan disediakan kepada pengguna jalan raya yang ingin ke Bukit Jalil dari Bulatan Lumba Kuda. (Seperti yang ditunjukkan oleh anak panah **HIJAU** dalam peta).

Bagi pengguna jalan raya dari arah Bukit Jalil yang ingin menuju ke Seri Kembangan perlu melalui jalan alternatif ke susur keluar Kajang / Seremban menuju ke Lebuhraya KL – Seremban dan masuk ke persimpangan SHELL / Nouvelle Hotel / Petron menggunakan Jalan Persiaran Serdang Perdana. (Seperti yang ditunjukkan oleh anak panah **MAGENTA** dalam peta).

Manakala, pengguna jalan raya dari Jalan Persiaran Serdang Perdana yang ingin menuju ke Bukit Jalil perlu membuat pusingan U di lampu isyarat One South menuju ke Jalan Besar dan membuat pusingan U di hadapan Petron Jalan Besar untuk menuju ke Jalan Utama arah Bukit Jalil. (Seperti yang ditunjukkan oleh anak panah **MERAH** dalam peta).

Pengguna jalan raya dinasihatkan untuk mematuhi arahan papan tanda trafik dan pengawal bendera yang bertugas. Untuk maklumat lanjut, sila rujuk peta di bawah.

6. INTERMITTENT OF LANE CLOSURE BY STAGES ALONG BUKIT JALIL HIGHWAY AND ACTIVATION OF CONTRA FLOW ALONG TO BULATAN LUMBA KUDA

| | |
|-----------------|---|
| Date | 04 January 2020 – 13 March 2020 |
| Time | 10:00pm – 5:00am |
| Duration | 69 Days |
| Reason | To facilitate segmental box girder (SBG) launching and any other related works. |

The **intermittent** lane closure by **stages** along Bukit Jalil highway and activation of contra flow along Bulatan Lumba Kuda will start from **04 January 2020 until 13 March 2020**. Construction works will start from **10:00 pm – 5:00 am, for 69 days**.

MAP 6 (A): Stage 1

During the 300 meters closure, the right most lane for both bounds will be closed and one left lane will be made available for motorists.

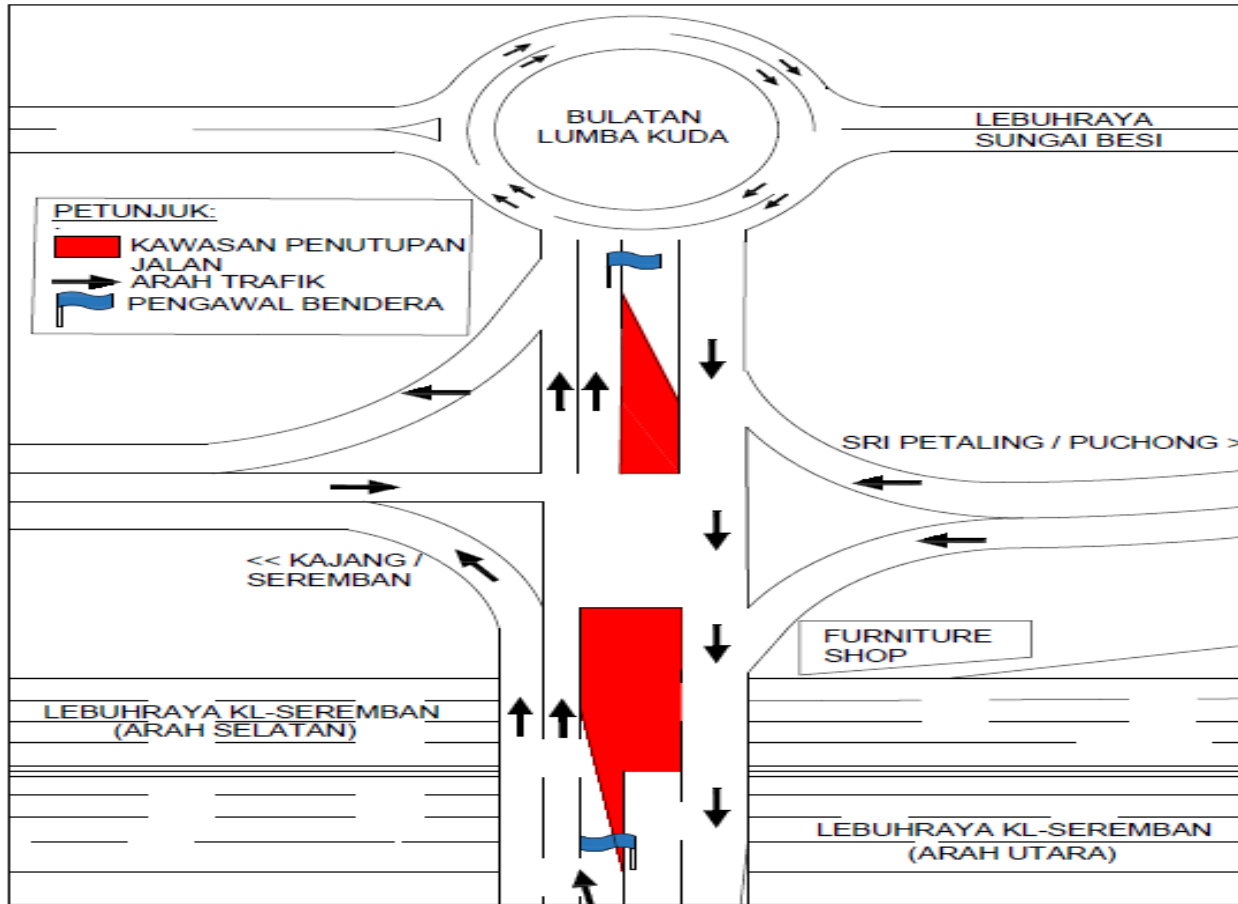
MAP 6 (B): Stage 2

During this full bound closure for a total stretch of 300 metres, two lanes to Bukit Jalil and one right most lane to Bulatan Lumba Kuda will be closed for motorists. One contra flow lane will be provided for motorists heading to Bukit Jalil from Bulatan Lumba Kuda bound. (as indicated by **GREEN** arrows in the appended map).

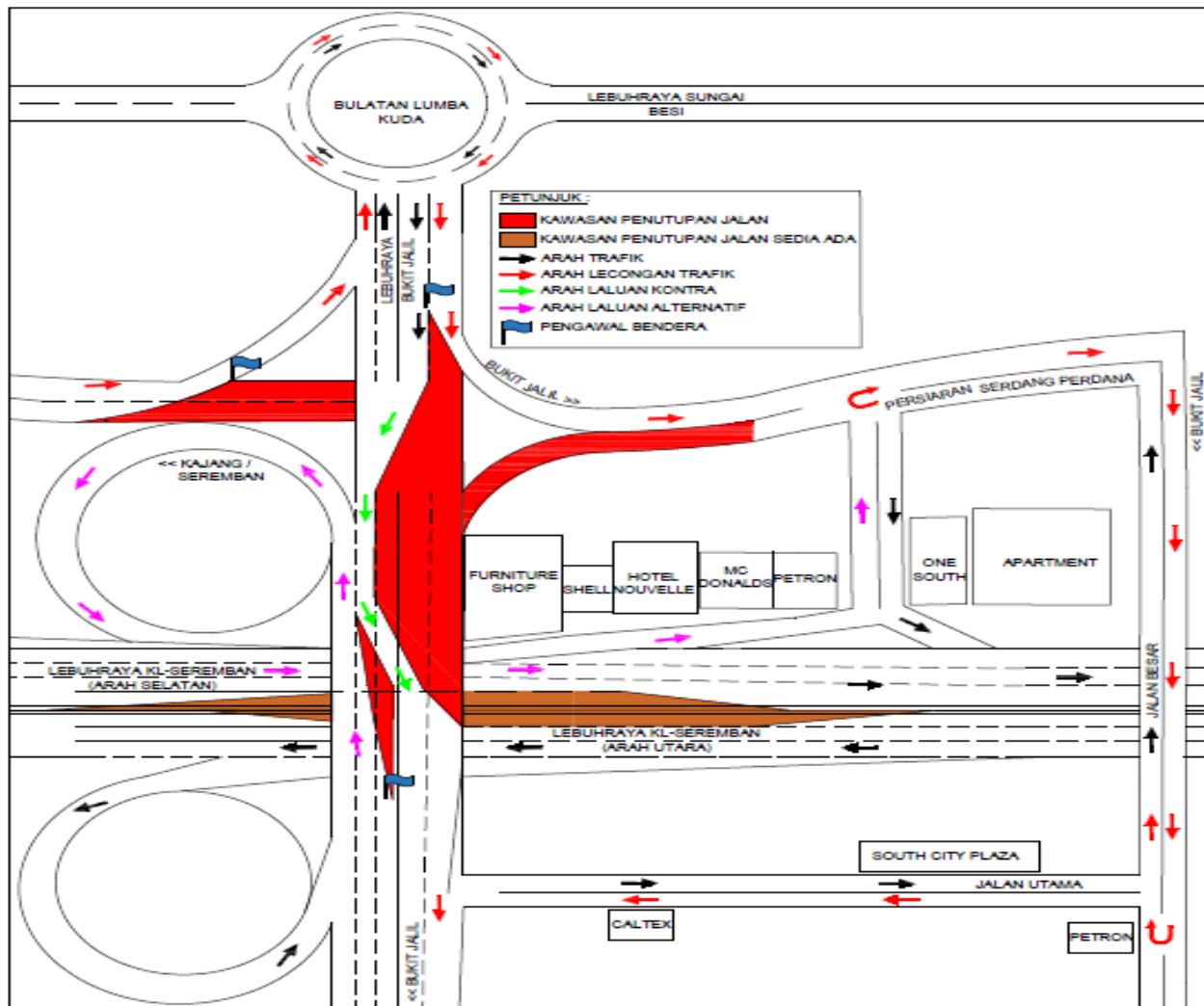
For motorists from Bukit Jalil heading to Sri Kembangan need to use the exit to Kajang / Seremban heading to KL – Seremban highway then exit to Shell / Nouvelle Hotel / Petron by Jalan persiaran Serdang Perdana as an alternative route. (as indicated by **MAGENTA** arrows in the appended map).

Meanwhile, motorists from Jalan Persiaran Serdang Perdana heading to Bukit Jalil will need to make a U-turn at One South traffic light to Jalan Besar and make another U-turn in front of Petron Jalan Besar towards Jalan Utama, Bukit Jalil bound. (as indicated by **RED** arrows in the appended map).

Motorists are advised to follow the traffic signage and flagmen during road closure. For further information, please refer to the map below.



PETA 6(A): PENUTUPAN JALAN SECARA BERKALA DAN BERPERINGKAT DI SEPANJANG LEBUHRAYA BUKIT JALIL DAN PENGAKTIFAN LALUAN KONTRA KE ARAH BULATAN LUMBA KUDA



PETA 6(B): PENUTUPAN JALAN SECARA BERKALA DAN BERPERINGKAT DI SEPANJANG LEBUHRAYA BUKIT JALIL DAN PENGAKTIFAN LALUAN KONTRA KE ARAH BULATAN LUMBA KUDA

7. LANJUTAN PENUTUPAN PENUH JALAN ARAH SERI KEMBANGAN DAN PENGAKTIFAN LALUAN KONTRA DI JALAN RAYA TIGA, SERI KEMBANGAN

| | |
|--------------------|---|
| Tarikh | 04 Januari 2020 – 28 Februari 2020 |
| Masa | 24 Jam |
| Jangka masa | 2 Bulan |
| Sebab | Untuk kerja-kerja pelancaran kekotak segmen (SBG) dan sebarang kerja berkaitan. |

Untuk makluman, penutupan penuh jalan arah Seri Kembangan dan pengaktifan laluan kontra di Jalan Raya Tiga akan dilanjutkan dari **04 Januari 2020 – 28 Februari 2020**. Tempoh masa untuk kerja-kerja adalah **24 jam, selama 2 bulan**.

Semasa penutupan sepanjang 80 meter di Jalan Raya Tiga, pengguna jalan raya dari arah Sri Serdang akan dilencongkan ke lorong bertentangan dan akan dilencongkan semula ke lorong asal di hadapan Continental Top Product & Engineering Sdn Bhd untuk ke Seri Kembangan.

Pengguna jalan raya dinasihatkan untuk mematuhi arahan papan tanda trafik dan pengawal bendera yang bertugas. Untuk maklumat lanjut, sila rujuk peta di bawah.

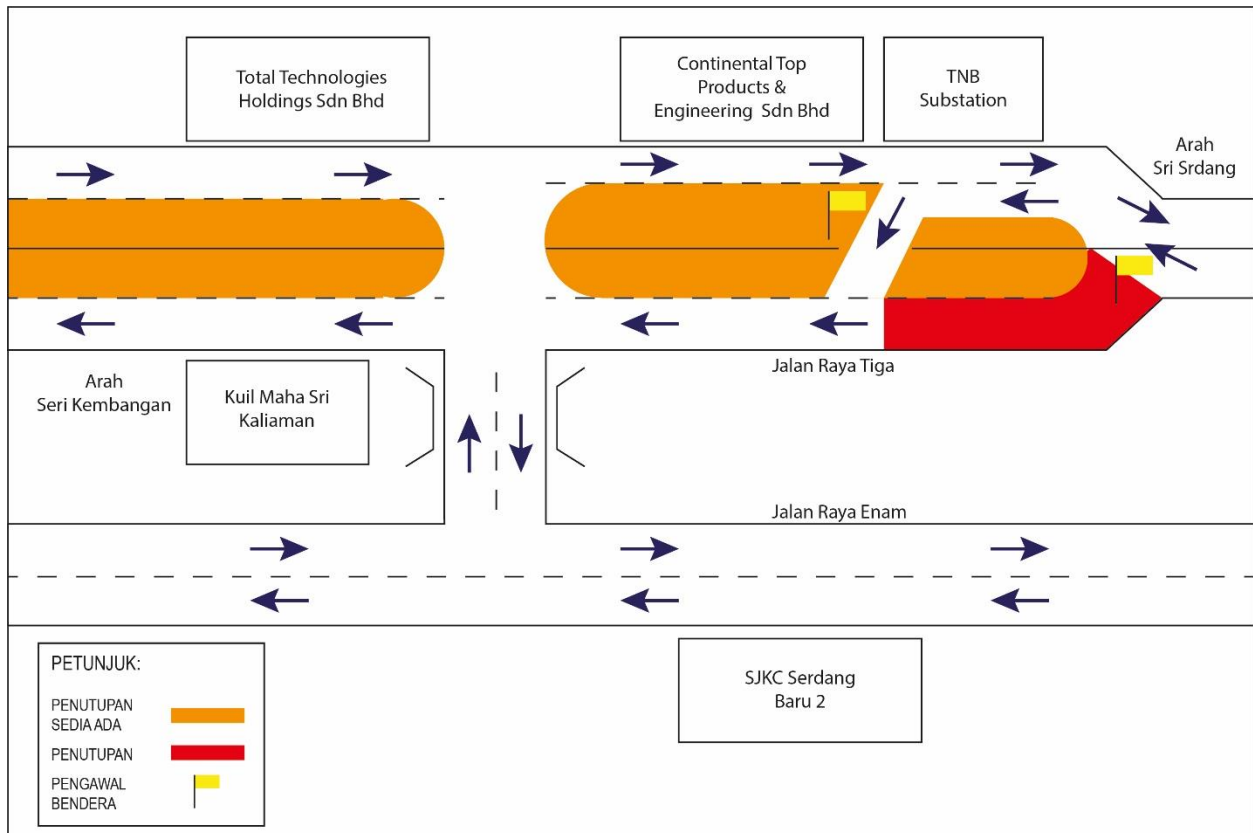
7. CONTINUATION OF FULL LANE CLOSURE FOR SERI KEMBANGAN BOUND AND ACTIVATION OF CONTRA FLOW AT JALAN RAYA TIGA, SERI KEMBANGAN

| | |
|-----------------|---|
| Date | 04 January 2020 – 28 February 2020 |
| Time | 24 Hours |
| Duration | 2 Months |
| Reason | To facilitate segmental box girder (SBG) launching works and any other related works. |

The full lane closure for Seri Kembangan bound and **activation of contra flow** at Jalan Raya Tiga will continue from **04 January 2020 – 28 February 2020**. Construction works will be **24 hours, for 2 months**.

During this closure for a stretch of 80 metres at Jalan Raya Tiga, motorists from Sri Serdang will be diverted to use the contra lane and diverted back to the original lane upon reaching Continental Top Product & Engineering Sdn Bhd towards Seri Kembangan.

Motorists are advised to follow the traffic signage and flagmen during the road closure. For further information, please refer to the map below.



PETA 7: LANJUTAN PENUTUPAN PENUH JALAN ARAH SERI KEMBANGAN DAN PENGAKTIFAN LALUAN KONTRA DI JALAN RAYA TIGA, SERI KEMBANGAN

8. PENUTUPAN JALAN SECARA BERKALA DAN BERPERINGKAT DI BULATAN SRI SERDANG, SERI KEMBANGAN

| | |
|--------------------|---|
| Tarikh | 04 Januari 2020 – 31 Mac 2020 |
| Masa | 11:00 malam – 5:00 pagi |
| Jangka masa | 3 Bulan |
| Sebab | Untuk kerja-kerja pelancaran kekotak segmen (SBG) dan sebarang kerja-kerja berkaitan. |

Untuk makluman, penutupan jalan **secara berkala dan berperingkat** di Bulatan Sri Serdang, Seri Kembangan akan bermula dari **04 Januari 2020 hingga 31 Mac 2020**. Tempoh masa untuk kerja-kerja akan bermula dari **11.00 malam - 5.00 pagi, selama 3 bulan**.

PETA 8 (A): Peringkat 1

Semasa penutupan dua lorong di Bulatan Sri Serdang, pengguna jalan raya dari arah Jalan Raya Satu dan Jalan Raya Dua perlu melalui bulatan, keluar ke Jalan Raya Tiga dan buat pusingan U berhadapan Restaurant Chop n Steak untuk ke Jalan Raya Empat dan Jalan Raya Satu.

PETA 8 (B): Peringkat 2

Semasa penutupan dua lorong di Bulatan Sri Serdang, pengguna jalan raya dari arah Jalan Raya Empat dan Jalan Raya Tiga perlu melalui bulatan, keluar ke Jalan Raya Satu dan buat pusingan U berhadapan Dataran Mutiara untuk ke Jalan Raya Dua dan Jalan Raya Tiga.

Pengguna jalan raya dinasihatkan untuk mematuhi arahan papan tanda trafik dan pengawal bendera bertugas. Untuk maklumat lanjut, sila rujuk peta di bawah.

.....

8. INTERMITTENT LANE CLOSURE BY STAGES AT SRI SERDANG ROUNDABOUT, SERI KEMBANGAN

| | |
|-----------------|---|
| Date | 04 January 2020 – 31 March 2020 |
| Time | 11:00pm – 5:00am |
| Duration | 3 Months |
| Reason | To facilitate Segmental Box Girder (SBG) Launching works and any other related works. |

The **intermittent** lane closure **by stages** will start at Sri Serdang Roundabout, Seri Kembangan from **04 January 2020 until 31 March 2020**. Construction works will start from **11.00 pm - 5.00 am, for 3 months**.

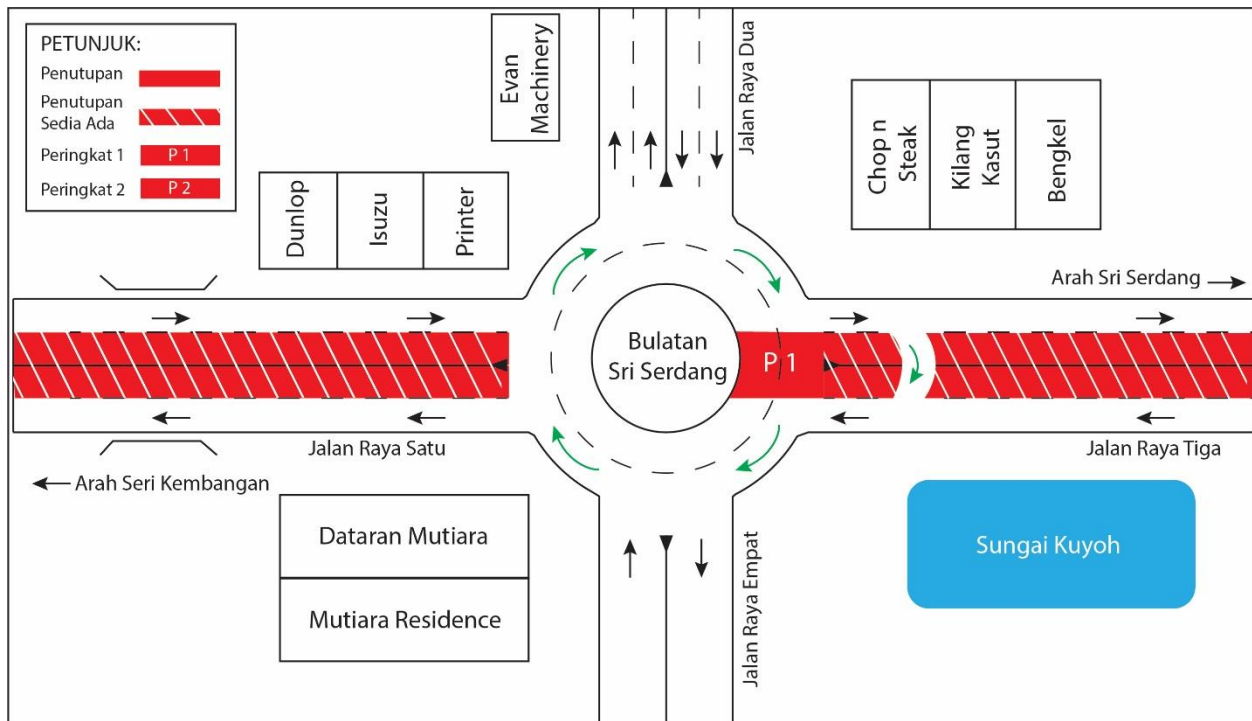
MAP 8 (A): Stage 1

Two lanes will be closed at the Sri Serdang roundabout while motorists from Jalan Raya Satu and Jalan Raya Dua need to go through the roundabout, exit the roundabout onto Jalan Raya Tiga and make a U-turn in front of Restaurant Chop n Steak to go to Jalan Raya Empat and Jalan Raya Satu.

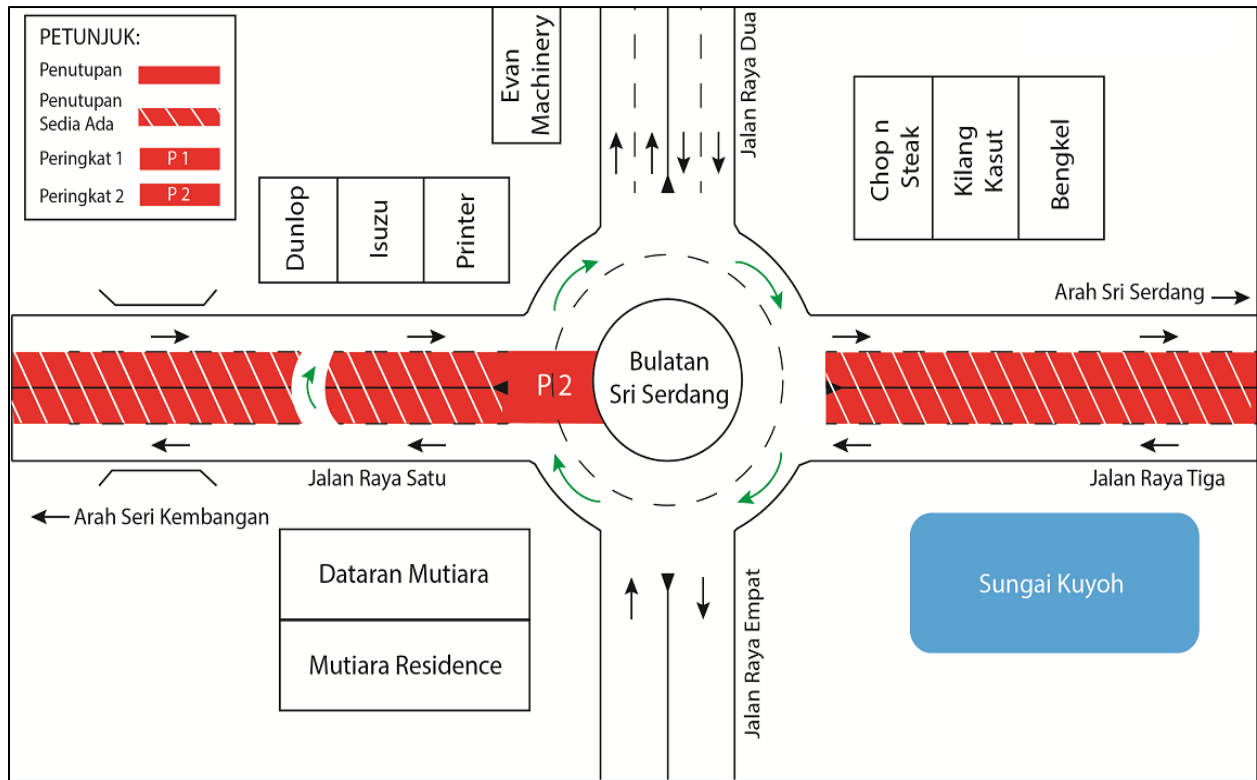
MAP 8 (B): Stage 2

Two lanes will be closed at the Sri Serdang roundabout while motorists from Jalan Raya Empat and Jalan Raya Tiga will need to go through the roundabout, exit the roundabout onto Jalan Raya Satu and make a U-turn in front of Dataran Mutiara to go to Jalan Raya Dua and Jalan Raya Tiga.

Motorists are advised to follow the traffic signage and flagmen during the road closure. For further information, please refer to the map below.



PETA 8(A): PENUTUPAN JALAN SECARA BERKALA DAN BERPERINGKAT DI BULATAN SRI SERDANG, SERI KEMBANGAN



PETA 8(B): PENUTUPAN JALAN SECARA BERKALA DAN BERPERINGKAT DI BULATAN SRI SERDANG, SERI KEMBANGAN

For media enquiries, please contact:

Mohd Sofie Hassan **(Item 1-5)**

Tel: +6019 228 3004

sofie@sunway.com.my

Nor Zamshuri bin Ramli **(Item 6)**

Tel: +6012 607 6268

zamshuritrc@gmail.com

Juliana J. Tan **(Item 7-8)**

Tel: +6019 355 8322

juliana@gadang.com.my

Mohar Zainal Abidin **(Item 1-8)**

Tel: +603 7493 3961

Mohar@mgjv-kvmrt.com.my

MMC GAMUDA KVMRT (PDP SSP) SDN BHD (1117100-V)

Block A, Level 17, Menara Mustapha Kamal, PJ Trade Centre

No 8, Jalan PJU 8/8A, Bandar Damansara Perdana, 47820 Petaling Jaya

Selangor Darul Ehsan, Malaysia

T: +603-7494 2222 F: +603-7727 0222 www.mymrt.com.my