

**PENGUMUMAN TRAFIK
25 NOVEMBER 2019**

1. PENUTUPAN LORONG SECARA BERKALA DI KM9.4 - KM9.9, LEBUHRAYA SUNGAI BESI (ARAH SUNGAI BESI & ARAH KUCHAI LAMA)

Tarikh	27 November 2019 – 19 Disember 2019
Masa	11.00malam – 5.00pagi
Jangka masa	23 hari
Sebab	Untuk melaksanakan aktiviti penanggalan tiang lampu jalan, kajian pra pembinaan dan sebarang kerja berkaitan.

Untuk makluman, penutupan lorong **secara berkala** di KM9.4 – KM9.9, Lebuhraya Sungai Besi (Arah Sungai Besi dan Arah Kuchai Lama) akan dilanjutkan dari **27 November 2019 hingga 19 Disember 2019**. Tempoh masa untuk kerja-kerja akan bermula dari **11:00 malam hingga 5:00 pagi, selama 23 hari**. Pelan pengurusan trafik adalah seperti berikut:

Penutupan A: Semasa penutupan sepanjang 500-meter arah Sungai Besi berhampiran Kg. Malaysia Raya, lorong paling kiri akan ditutup.

Penutupan B: Semasa penutupan sepanjang 500-meter selepas susur keluar ke Lebuhraya Sungai Besi (Arah Kuchai Lama) dari Terminal Bersepadu Selatan (TBS), lorong paling kiri akan ditutup.

Penutupan C: Semasa penutupan sepanjang 500-meter arah Sungai Besi dan arah Kuchai Lama, lorong paling kanan akan ditutup.

Penutupan lorong akan dilaksanakan secara berkala dan dua atau tiga lorong akan disediakan kepada pengguna jalan raya di kedua - dua arah pada setiap waktu penutupan.

Pengguna jalan raya dinasihatkan untuk mematuhi arahan papan tanda trafik dan pengawal bendera yang bertugas. Untuk maklumat lanjut sila rujuk peta di bawah.

1. INTERMITTENT LANE CLOSURES AT KM9.4-KM9.9, SUNGAI BESI HIGHWAY (KUCHAI LAMA-BOUND & SUNGAI BESI-BOUND).

Date	27 November 2019 – 19 December 2019
Time	11.00pm – 5.00am
Duration	23 days
Reason	To facilitate the dismantling of lamp post, pre-dilapidation and any other related works.

The **intermittent** lane closures will start at KM9.4-KM9.9, Sungai Besi Highway (Sungai Besi-bound and Kuchai Lama-bound) from **27 November 2019 until 19 December 2019**. Construction works will start from **11:00pm - 5:00am, for 23 days**. The traffic management plans as below:

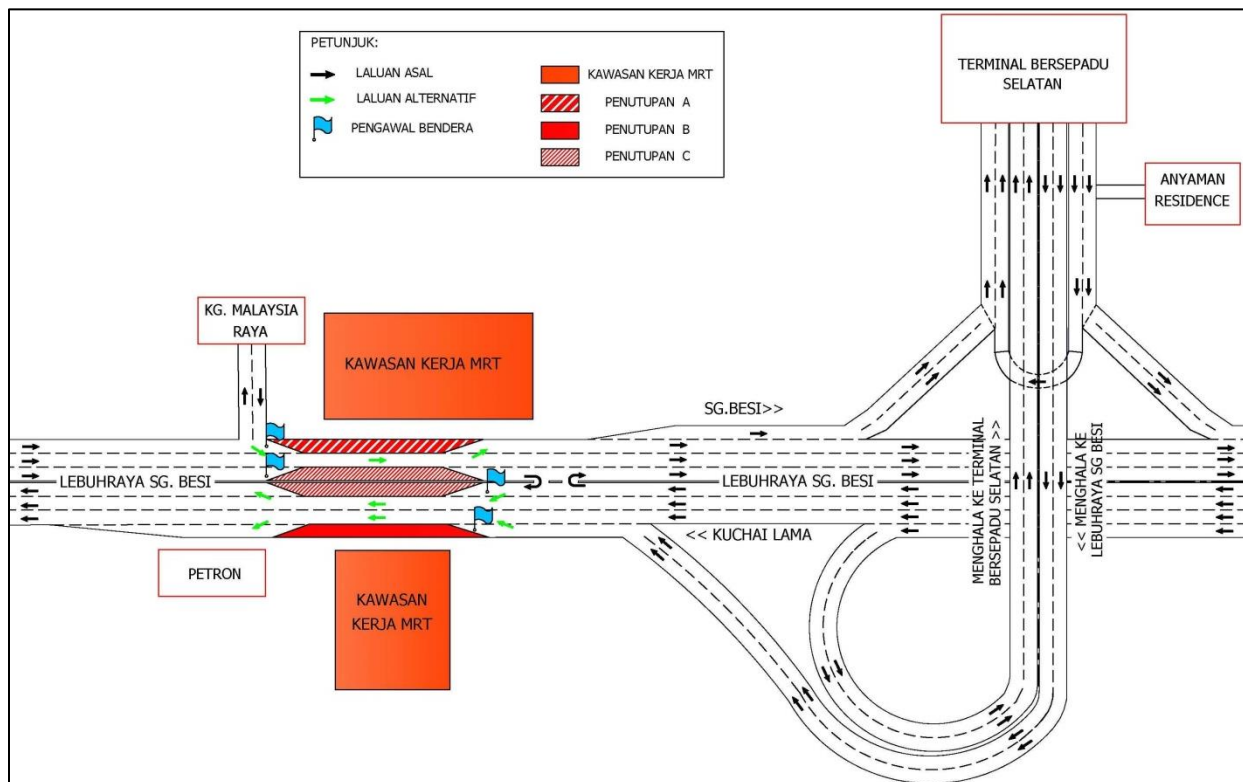
Closure A: The left most lane will be closed for a stretch of 500 metres at Sungai Besi-bound nearby Kg Malaysia.

Closure B: The left-most lane closure will be closed for a stretch of 500 metres after the ramp exit to Sungai Besi Highway (Kuchai Lama-bound) from Terminal Bersepadu Selatan (TBS).

Closure C: The right-most lane will be closed for a stretch of 400 metres at Sungai Besi-bound and Kuchai Lama-bound.

These closures will be implemented intermittently and at any one time there will be two or three lanes made available for motorists on both bounds.

Motorists are advised to follow the traffic signage and flagmen during road closure. For further information, please refer to the appended map below.



PETA 1 : PENUTUPAN LORONG SECARA BERKALA DI KM9.4 - KM9.9, LEBUHRAYA SUNGAI BESI (ARAH SUNGAI BESI & ARAH KUCHAI LAMA)

2. LANJUTAN PENUTUPAN PENUH JALAN SECARA BERKALA DI JALAN IPOH DARI PERODUA HINGGA KE PAPANIC (ARAH KUALA LUMPUR) & DARI UNIVERSAL STUDIO KE WINSIN STATIONARY (ARAH KEPONG)

Tarikh	27 November 2019 – 24 Januari 2020
Masa	10:00 malam – 5:00 pagi
Jangka masa	1 bulan 28 hari
Tujuan	Untuk kerja-kerja pembinaan landasan MRT dan sebarang kerja berkaitan

Untuk makluman, penutupan jalan penuh **secara berkala** di Jalan Ipoh dari Perodua ke Papanic (Arah Kuala Lumpur) dan dari Universal Studio ke Winsin Stationary (Arah Kepong) akan dilanjutkan dari **27 November 2019 hingga 24 Januari 2020**. Tempoh masa untuk kerja-kerja akan bermula dari **10:00 malam – 5:00 pagi, selama 1 bulan 28 hari**.

PETA 2(A)

Semasa penutupan dari Perodua ke Papanic (Arah Kuala Lumpur), pemandu yang ingin ke arah Kuala Lumpur akan dilencongkan ke Jalan Ipoh (Arah Kepong) untuk menggunakan aliran kontra (seperti yang ditunjukkan oleh anak panah **HIJAU** dalam peta).

PETA 2(B)

Semasa penutupan dari Universal Studio ke Winsin Stationary (Arah Kepong), pemandu yang ingin ke arah Kepong akan dilencongkan ke Jalan Ipoh (Arah Kuala Lumpur) untuk menggunakan aliran kontra (seperti yang ditunjukkan oleh anak panah **UNGU** dalam peta).

Penutupan jalan akan dilaksanakan secara berkala dan salah satu lorong akan disediakan kepada pengguna jalan raya di setiap arah pada setiap masa.

Pengguna jalan raya dinasihatkan untuk mematuhi arahan papan tanda trafik dan pengawal bendera yang bertugas. Untuk maklumat lanjut, sila rujuk peta di bawah.

2. CONTINUATION OF INTERMITTENT FULL BOUND CLOSURES ALONG JALAN IPOH FROM PERODUA TO PAPANIC (KUALA LUMPUR-BOUND) & FROM UNIVERSAL STUDIO TO WINSIN STATIONARY (KEPONG-BOUND)

Date	27 November 2019 – 24 January 2020
Time	10:00pm – 5:00am
Duration	1 month 28 days
Reason	To facilitate MRT track works and any other related works.

The **Intermittent** full bound closures will continue along Jalan Ipoh from Perodua to Papanic (Kuala Lumpur-bound) and from Universal Studio to Winsin Stationary (Kepong-bound) from **27 November 2019 until 24 January 2020**. Construction works will start from **10:00pm - 5:00am, for 1 month 28 days**.

MAP 2(A)

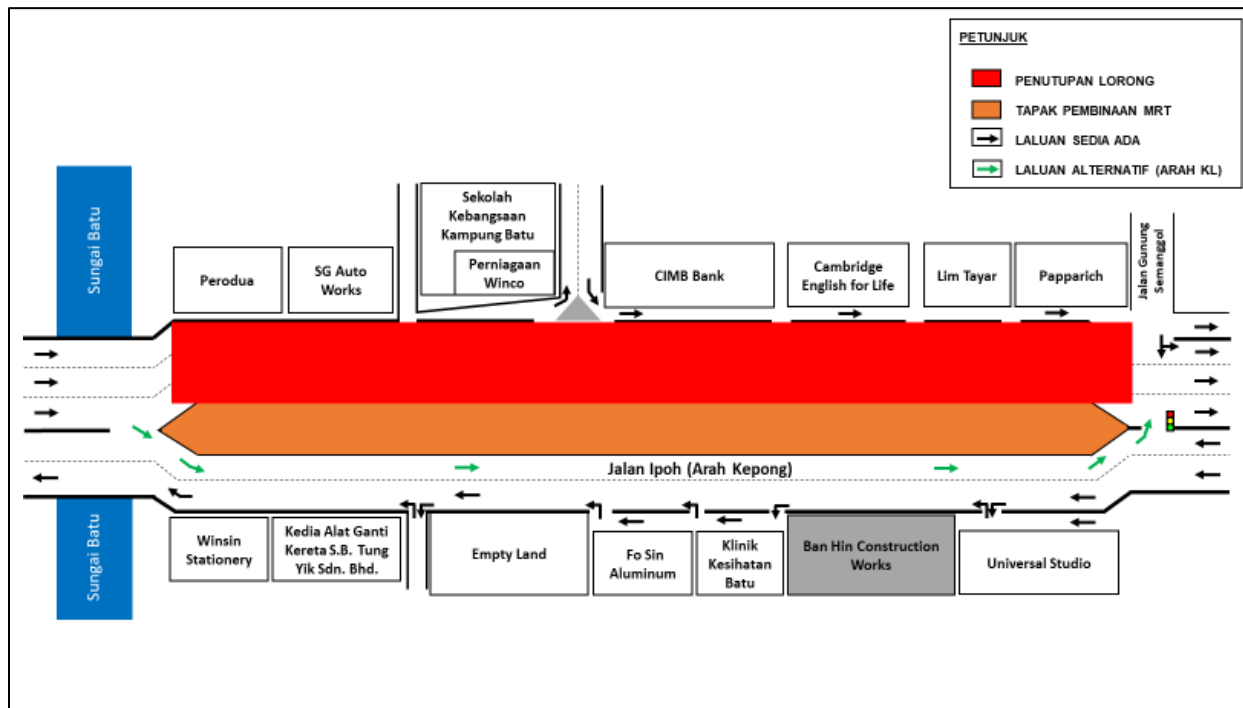
During the closure from Perodua to Papparich (Kuala Lumpur-bound), motorists who wants to go to Kuala Lumpur-bound will be diverted to Jalan Ipoh (Kepong-bound) and need to use the provided contraflow (as indicated by **GREEN** arrows in the appended map).

MAP 2(B)

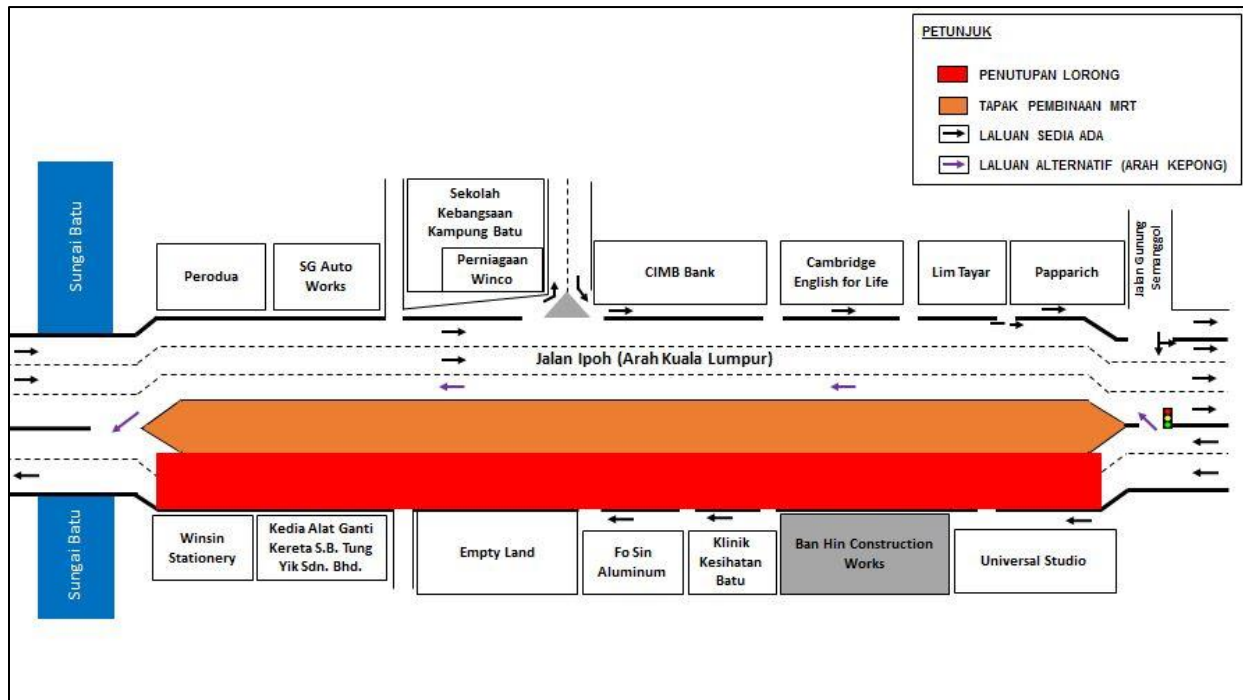
During the closure from Universal Studio to Winsin Stationary (Kepong-bound), motorists who wants to go to Kepong-bound will be diverted to Jalan Ipoh (Kuala Lumpur-bound) and need to use the provided contraflow (as indicated by **PURPLE** arrows in the appended map).

These closures will be conducted intermittently and at any one time there will be one lane made available for motorists for each bound.

Motorists are advised to follow the traffic signage and flagmen during road closure. For further information, please refer to the map below.



PETA 2(A): LANJUTAN PENUTUPAN PENUH JALAN SECARA BERKALA DI JALAN IPOH DARI PERODUA HINGGA KE PAPPARICH (ARAH KUALA LUMPUR)



PETA 2(B): LANJUTAN PENUTUPAN PENUH JALAN SECARA BERKALA DI JALAN IPOH DARI UNIVERSAL STUDIO KE WINSIN STATIONARY (ARAH KEPONG)

3. LANJUTAN PENUTUPAN JALAN SECARA BERKALA DI SEPANJANG LEBUHRAYA BESRAYA

Tarikh	27 November 2019 – 19 Disember 2019
Masa	10:00 malam – 5:00 pagi
Jangka masa	23 Hari
Sebab	Untuk menjalankan kerja-kerja pelebaran jalan, kerja premix, menanda jalan, pemasangan konkrit barrier, pelancaran kekotak segmen (SBG) dan sebarang kerja berkaitan.

Untuk makluman, penutupan jalan secara **berkala** di lebuhraya BESRAYA ke arah Pekan Sungai Besi & MRR2 Cheras akan dilanjutkan dari **27 November 2019 hingga 19 Disember 2019**. Tempoh masa untuk kerja-kerja akan bermula dari **10:00 malam - 5:00 pagi, selama 23 hari**.

KM8.20 (Exit 905) dari Kg. Muhibbah susur keluar ke Pekan Sungai Besi & MRR2 Cheras

Semasa penutupan sepanjang 250-meter ini, pengguna jalan raya akan dilencongkan ke laluan alternatif melalui bulatan Lake Field menuju ke Kg. Muhibbah dan keluar semula di susur keluar ke TBS & MRR2 (Exit 906) (seperti ditunjukkan oleh anak panah **HIJAU** dalam peta)

Pengguna jalan raya dinasihatkan untuk mematuhi arahan papan tanda trafik dan pengawal bendera yang bertugas. Untuk maklumat lanjut, sila rujuk peta di bawah.

.....

3. CONTINUATION OF INTERMITTENT LANE CLOSURE ALONG BESRAYA HIGHWAY

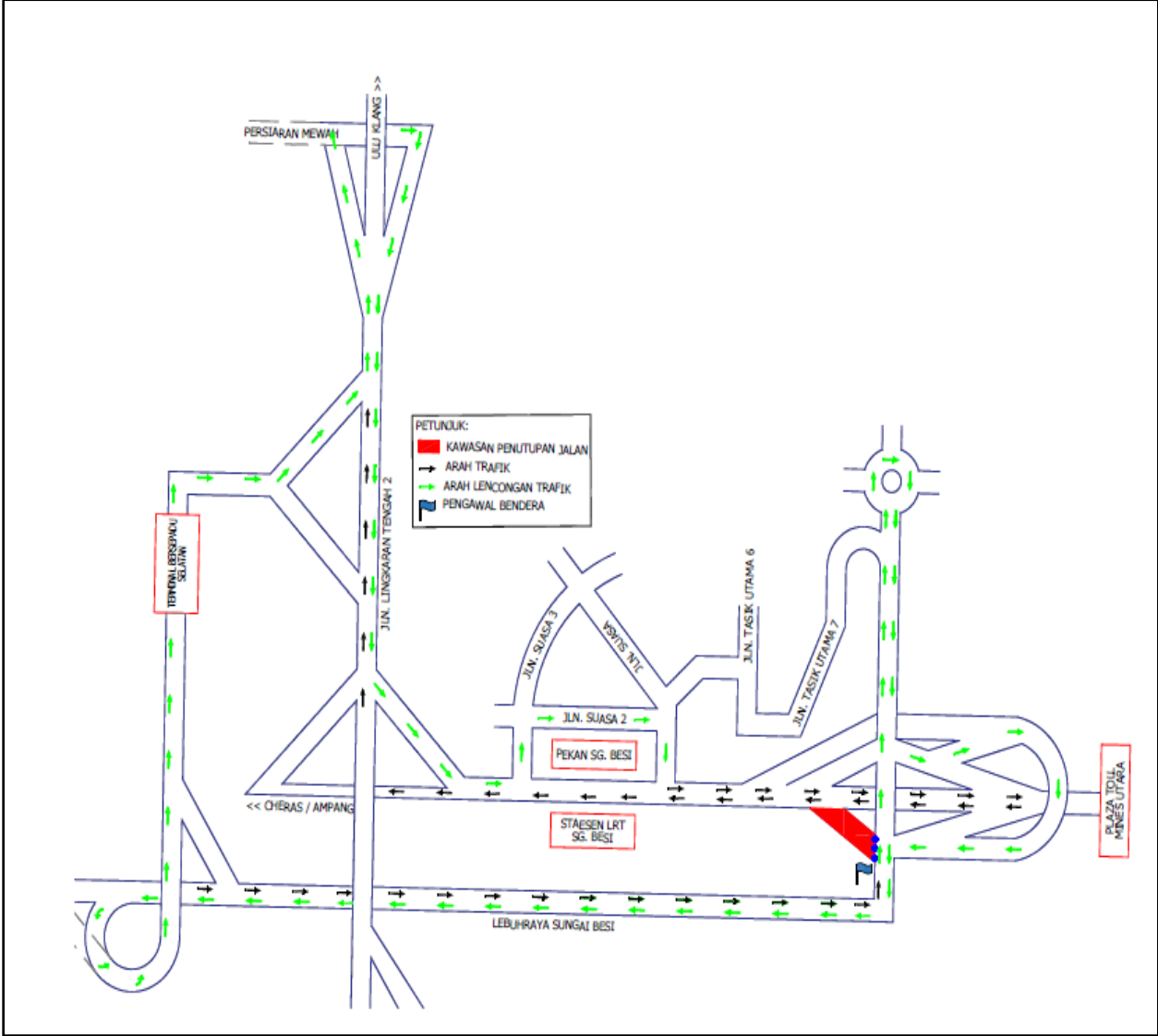
Date	27 November 2019 – 19 December 2019
Time	10:00pm – 5:00am
Duration	23 Days
Reason	To facilitate traffic diversion, premix work, road line marking, installation of concrete barrier, segmental box girder (SBG) launching and any other related works.

The **intermittent** lane closure will continue at BESRAYA highway towards Pekan Sungai Besi & MRR2 Cheras from **27 November 2019 until 19 December 2019**. Construction works will start from **10:00pm - 5:00am, for 23 days**.

KM8.20 (Exit 905) from Kg. Muhibbah to Pekan Sungai Besi & MRR2 Cheras

During the closure for a stretch of 250 metres, motorists will be diverted to use alternative road via Bulatan Lake Fields towards Kg. Muhibbah and exit to TBS and MRR2 (Exit 905) (as indicated by **GREEN** arrows in the appended map)

Motorists are advised to follow the traffic signage and flagmen during road closure. For further information, please refer to the map below.



PETA 3: LANJUTAN PENUTUPAN PENUH LORONG SEPANJANG LEBUHRAYA BESRAYA

4. LANJUTAN PENUTUPAN PENUH LORONG SECARA BERKALA DI LEBUHRAYA BESRAYA MENUJU KE PEKAN SUNGAI BESI

Tarikh	27 November 2019 – 19 Disember 2019
Masa	10:00 malam – 5:00 pagi
Jangka masa	23 Hari
Sebab	Untuk menjalankan kerja-kerja pelancaran kekotak segmen (SBG) dan sebarang kerja berkaitan.

Untuk makluman, penutupan penuh lorong **secara berkala** selepas Plaza Tol The Mines Utara, Lebuhraya BESRAYA menuju ke Pekan Sungai Besi akan dilanjutkan dari **27 November 2019 hingga 19 Disember 2019**. Tempoh masa untuk kerja-kerja akan bermula dari **10:00 malam - 5:00 pagi, selama 23 hari**.

Semasa penutupan sepanjang 300-meter ini, pengguna jalan raya yang ingin menuju ke Pekan Sungai Besi boleh menggunakan laluan alternatif di Lebuhraya BESRAYA (Arah Kuala Lumpur) dan membuat pusingan-U di KM8.40 Lebuhraya BESRAYA (Arah Sungai Besi) dan turun semula ke susur kiri di KM7.90.

Pengguna jalan raya dinasihatkan untuk mematuhi arahan papan tanda trafik dan pengawal bendera yang bertugas. Untuk maklumat lanjut, sila rujuk peta di bawah.

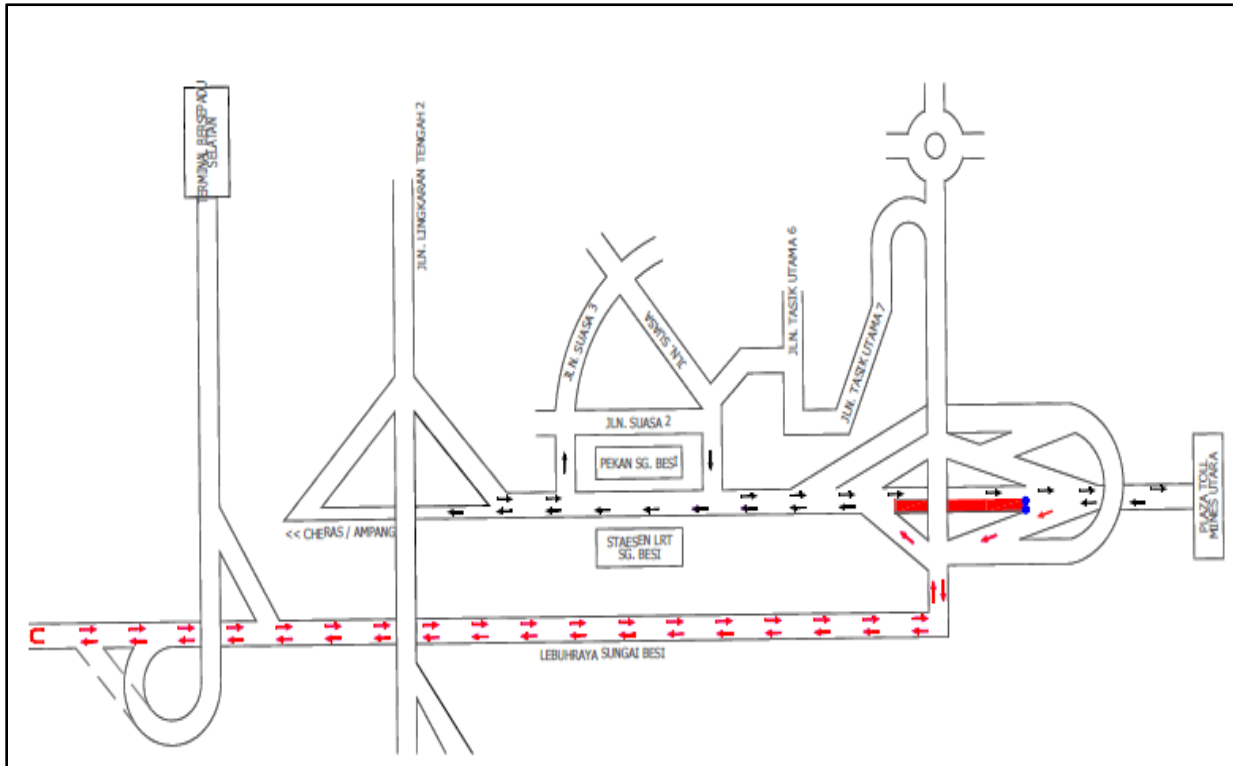
4. CONTINUATION OF INTERMITTENT FULL CLOSURE AT BESRAYA HIGHWAY TOWARDS PEKAN SUNGAI BESI

Date	27 November 2019 – 19 December 2019
Time	10:00pm – 5:00am
Duration	23 Days
Reason	To facilitate segmental box girder (SBG) launching and any other related works.

The **intermittent** full lane closure will continue after Toll Plaza The Mines Utara, BESRAYA highway towards Pekan Sungai Besi from **27 November 2019 until 19 December 2019**. Construction works will start from **10:00 pm - 5:00 am, for 23 days**.

During the closure for a stretch of 300 metres, motorists who wants to go to Pekan Sungai Besi will need to use the alternative route at BESRAYA highway (Kuala Lumpur bound) and make a U-turn at KM8.40 BESRAYA highway (Sungai Besi bound) and turn left at the ramp down at KM7.90.

Motorists are advised to follow the traffic signage and flagmen during road closure. For further information, please refer to the map below.



PETA 4: LANJUTAN PENUTUPAN PENUH LORONG SECARA BERKALA DI LEBUHRAYA BESRAYA MENUJU KE PEKAN SUNGAI BESI

5. LANJUTAN PENUTUPAN PENUH DAN PENGAKTIFAN LALUAN KONTRA DI JALAN RAYA TIGA ARAH SERI KEMBANGAN, SERI KEMBANGAN

Tarikh	27 November 2019 – 26 Februari 2020
Masa	11:00 malam – 5:00 pagi
Jangka masa	3 Bulan
Sebab	Untuk kerja-kerja pemasangan 'Trestle', pelancaran kekotak segmen (SBG) dan sebarang kerja berkaitan.

Untuk makluman, penutupan penuh dan **pengaktifan laluan kontra** di Jalan Raya Tiga (Arah Seri Kembangan) akan dilanjutkan dari **27 November 2019 hingga 26 Februari 2020**. Tempoh masa untuk kerja-kerja akan bermula dari **11.00 malam - 5.00 pagi, selama 3 bulan**.

Semasa penutupan sepanjang 200-meter ini, pengguna jalan raya akan dilencongkan ke lorong bertentangan. Pengawal bendera akan mengawal trafik dengan menggunakan kaedah **'Berhenti dan Jalan'**.

Pengguna jalan raya dinasihatkan untuk mematuhi arahan papan tanda trafik dan pengawal bendera yang bertugas. Untuk maklumat lanjut, sila rujuk peta di bawah.

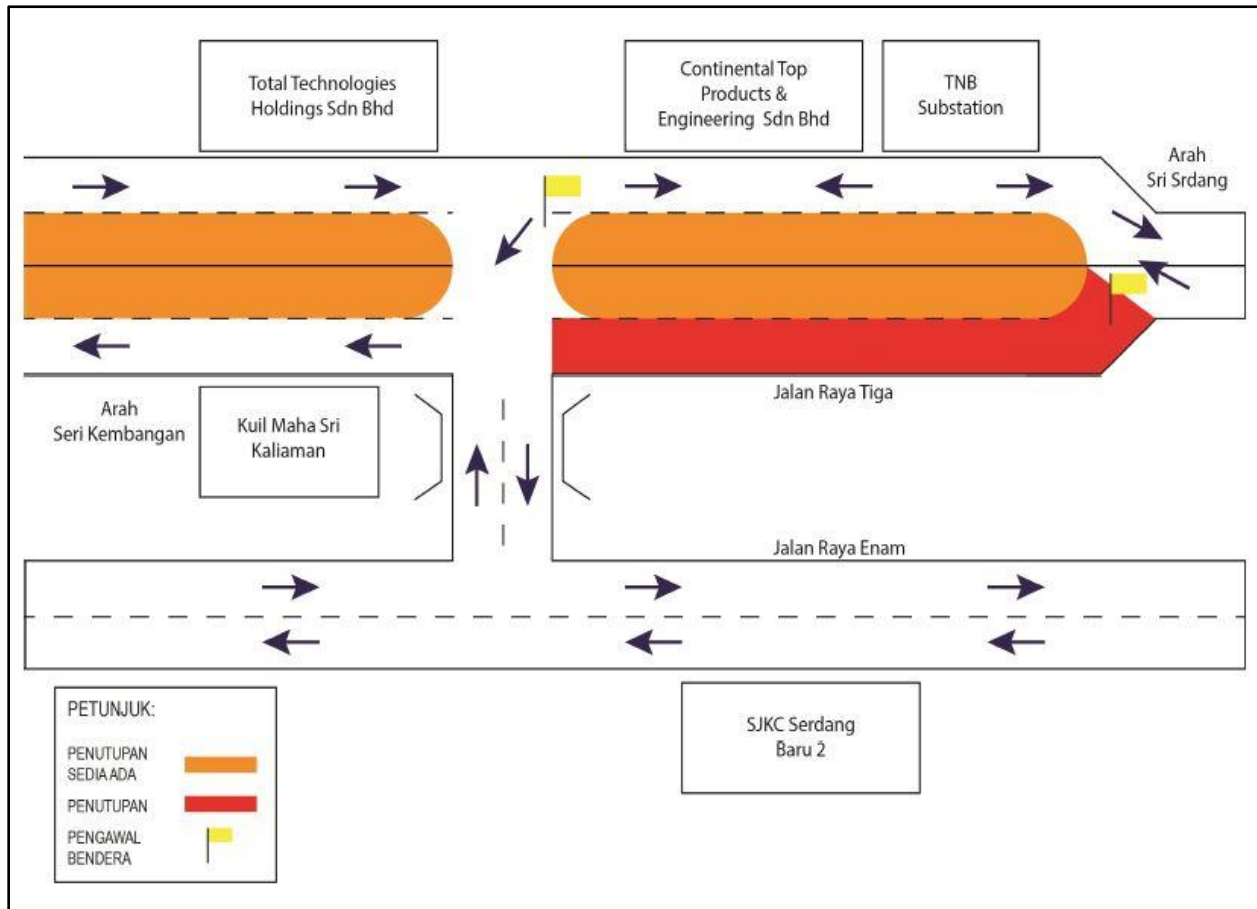
5. CONTINUATION OF FULL LANE CLOSURE AND ACTIVATION OF CONTRA FLOW AT JALAN RAYA TIGA SERI KEMBANGAN BOUND, SERI KEMBANGAN

Date	27 November 2019 - 26 February 2020
Time	11:00 pm – 5:00 am
Duration	3 Months
Reason	To facilitate trestle assembly works, segmental box girder (SBG) launching works and any other related works.

The full lane closure and **activation of contra flow** will continue at Jalan Raya Tiga (Seri Kembangan bound) from **27 November 2019 until 26 February 2020**. Construction works will start from **11.00 pm - 5.00 am, for 3 months**.

The closure is for a stretch of 200 metres and motorists will be diverted to use the contra flow. Flagmen will be placed to facilitate the traffic flow by using **'Stop & Go'** method.

Motorists are advised to follow the traffic signage and flagman during the road closure. For further information, please refer to the map below.



PETA 5: LANJUTAN PENUTUPAN PENUH DAN PENGAKTIFAN LALUAN KONTRA DI JALAN RAYA TIGA ARAH SERI KEMBANGAN, SERI KEMBANGAN

For media enquiries, please contact:

Anizam bin Ali (Item 1)	Tel: +6019 293 4056	anizam.ali@wct.my
Tang Wai Keong (Item 2)	Tel: +6013-433 3661	wk.tang@cccc-gk.com
Nor Zamshuri bin Ramli (Item 3-4)	Tel: +6012 607 6268	zamshuritr@gmail.com
Juliana J. Tan (Item 5)	Tel: +6019 355 8322	juliana@gadang.com.my
Mohar Zainal Abidin (Item 1-5)	Tel: +603 7493 3961	Mohar@mgjv-kvmrt.com.my

MMC GAMUDA KVMRT (PDP SSP) SDN BHD (1117100-V)
 Block A, Level 17, Menara Mustapha Kamal, PJ Trade Centre
 No 8, Jalan PJU 8/8A, Bandar Damansara Perdana, 47820 Petaling Jaya
 Selangor Darul Ehsan, Malaysia
 T: +603-7494 2222 F: +603-7727 0222 www.mymrt.com.my