

**PENGUMUMAN TRAFIK
06 SEPTEMBER 2019**

1. LANJUTAN PENUTUPAN LORONG SECARA BERPERINGKAT DAN BERKALA DI SEPANJANG JALAN KUALA SELANGOR (KM456.05) (ARAH KEPONG DAN ARAH SUNGAI BULOH)

Tarikh	08 September 2019 – 05 Oktober 2019
Masa	10.00 malam - 5.30 pagi
Jangka masa	1 bulan
Sebab	Untuk kerja-kerja pemasangan dinding parapet, kerja-kerja konkrit di atas landasan dan sebarang kerja berkaitan.

Untuk makluman, penutupan lorong **secara berperingkat dan berkala** di sepanjang Jalan Kuala Selangor (KM456.05) (Arah Kepong dan Arah Sungai Buloh) akan dilanjutkan dari **08 September 2019 hingga 05 Oktober 2019**. Tempoh masa untuk kerja-kerja akan bermula **10:00 malam – 5:30 pagi, selama 1 bulan**. Penutupan ini adalah sejauh 100-meter bagi setiap peringkat. Pelan pengurusan trafik adalah seperti berikut:

Peta 1 (A)

Penutupan A: Pemandu dari Jalan Kuala Selangor (Arah Sungai Buloh) menghala ke Sierramas akan dilencongkan ke kanan untuk meneruskan perjalanan di Jalan Kuala Selangor dan membuat pusingan “U” berdekatan ‘The Store’ Sungai Buloh sebelum kembali di Jalan Kuala Selangor (Arah Kepong) dan menggunakan jejambat di sebelah kiri ke Sierramas (seperti yang ditunjukkan oleh anak panah **HIJAU** dalam peta).

Penutupan B: Pemandu dari Plaza Tol Sungai Buloh menghala ke Sierramas dan Kepong akan dilencongkan ke kiri untuk meneruskan perjalanan di Jalan Kuala Selangor (Arah Sungai Buloh) dan membuat pusingan “U” berdekatan dengan ‘The Store’ Sungai Buloh sebelum kembali di Jalan Kuala Selangor (Arah Kepong) dan menggunakan jejambat di sebelah kiri ke Sierramas (seperti yang ditunjukkan oleh anak panah **UNGU** dalam peta). **Manakala bagi pemandu yang ingin ke Kepong** boleh meneruskan perjalanan selepas membuat pusingan “U” (seperti yang ditunjukkan oleh anak panah **BIRU** dalam peta).

Peta 1 (B)

Penutupan C: Pemandu dari Jalan Kuala Selangor (Arah Kepong) menghala ke Plaza Tol Sungai Buloh akan dilencongkan terus (seperti ditunjukkan oleh anak panah **HIJAU** dalam peta). **Manakala pemandu dari Sierramas menghala ke Plaza Tol Sungai Buloh** akan dilencongkan ke kiri (seperti ditunjukkan oleh anak panah **UNGU** dalam peta). Pemandu dari kedua-dua arah harus meneruskan perjalanan di Jalan Kuala Selangor (Arah Kepong) dan membuat pusingan “U” di atas jejambat selepas Stesen Minyak Caltex sebelum kembali di Jalan Kuala Selangor (Arah Sungai Buloh). Pemandu perlu menghala terus selepas persimpangan Damansara Damai dan boleh belok ke kiri untuk ke **Plaza Tol Sungai Buloh**.

Penutupan D: Pemandu dari Jalan Kuala Selangor (Arah Sungai Buloh) menghala ke Plaza Tol Sungai Buloh akan dilencongkan ke kanan untuk meneruskan perjalanan di Jalan Kuala Selangor dan belok ke kiri di akses masuk ke Sierramas. Pemandu akan menghala terus sehingga di bulatan Sierramas dan membuat pusingan “U” sebelum kembali ke Plaza Tol Sungai Buloh (seperti yang ditunjukkan oleh anak panah **BIRU** dalam peta).

Penutupan A, B, C & D adalah secara berkala dan berperingkat.

Pengguna jalan raya dinasihatkan untuk mematuhi arahan papan tanda trafik dan pengawal bendera yang bertugas. Untuk maklumat lanjut, sila rujuk peta di bawah.

1. CONTINUATION OF LANE CLOSURES BY STAGES AND INTERMITTENTLY ALONG JALAN KUALA SELANGOR (KM456.05) (KEPONG-BOUND AND SUNGAI BULOH-BOUND)

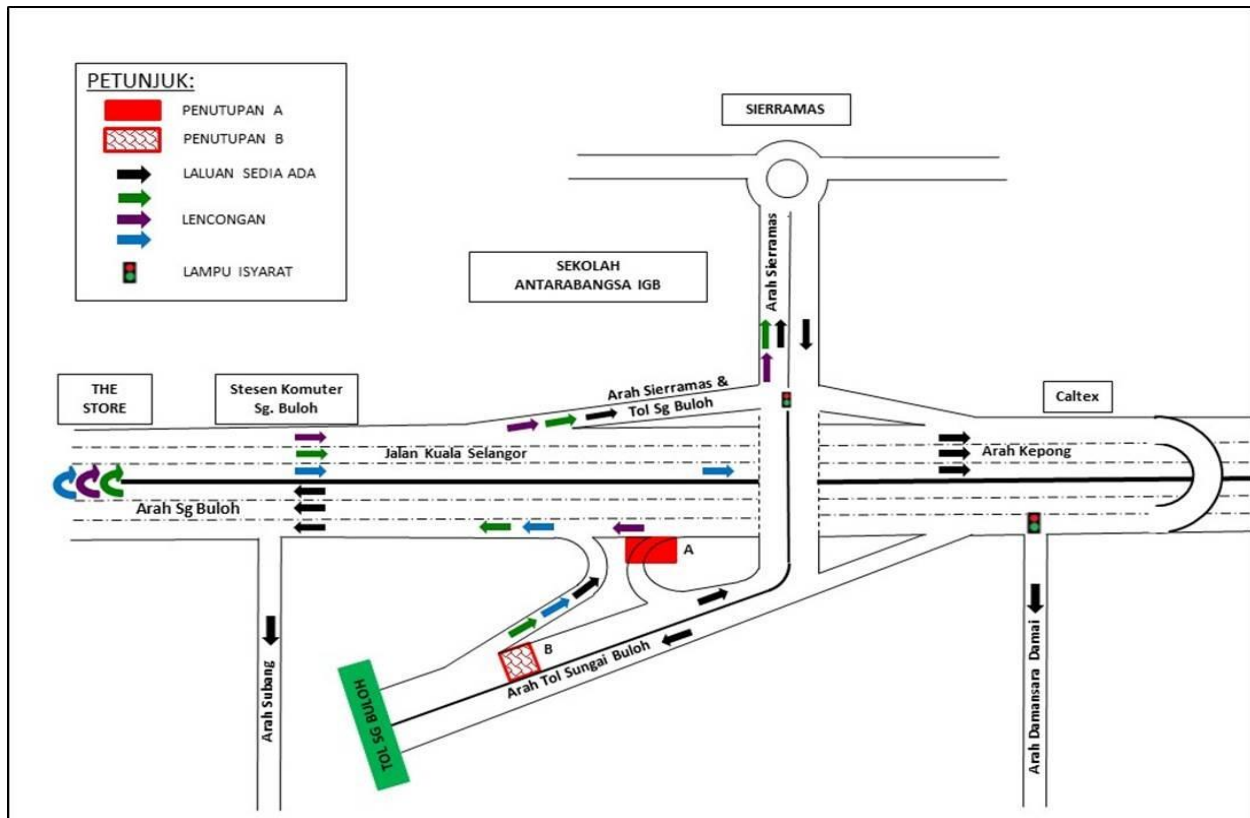
Date	08 September 2019 – 05 October 2019
Time	10:00 pm – 5:30 am
Duration	1 month
Reason	To facilitate parapet installation works, concreting works for track plinths and any other related works.

The **intermittent** lane closure by **stages** will continue along Jalan Kuala Selangor (KM456.05) (Sungai Buloh-bound and Kepong-bound) from **08 September 2019 until 05 October 2019**. Construction works will start from **10.00 pm – 05.30 am for 1 month**. Each lane closure is for a stretch of 100 metres. The traffic management plan as below:

MAP 1(A)

Closure A: Motorists from Jalan Kuala Selangor (Sungai Buloh-bound) heading to Sierramas will be diverted to the right onto Jalan Kuala Selangor, head straight and make a U-Turn at ‘The Store’ Sungai Buloh before joining Jalan Kuala Selangor (Kepong-bound) and turn left on the ramp up to Sierramas (as indicated by **GREEN** arrows in the map).

Closure B: Motorists from Sungai Plaza Toll heading to Sierramas and Kepong will be diverted to the left onto Jalan Kuala Selangor (Sungai Buloh-bound), head straight and make a U-Turn at ‘The Store’ Sungai Buloh before joining Jalan Kuala Selangor (Kepong-bound) and turn left on the ramp up to Sierramas (as indicated by **PURPLE** arrows in the map). Meanwhile, **motorists heading to Kepong** can head straight after making the U-Turn (as indicated by **BLUE** arrows in the map).



PETA 1(A): LANJUTAN PENUTUPAN LORONG SECARA BERPERINGKAT DAN BERKALA DI SEPANJANG JALAN KUALA SELANGOR (KM456.05) (ARAH KEPONG DAN ARAH SUNGAI BULOH)

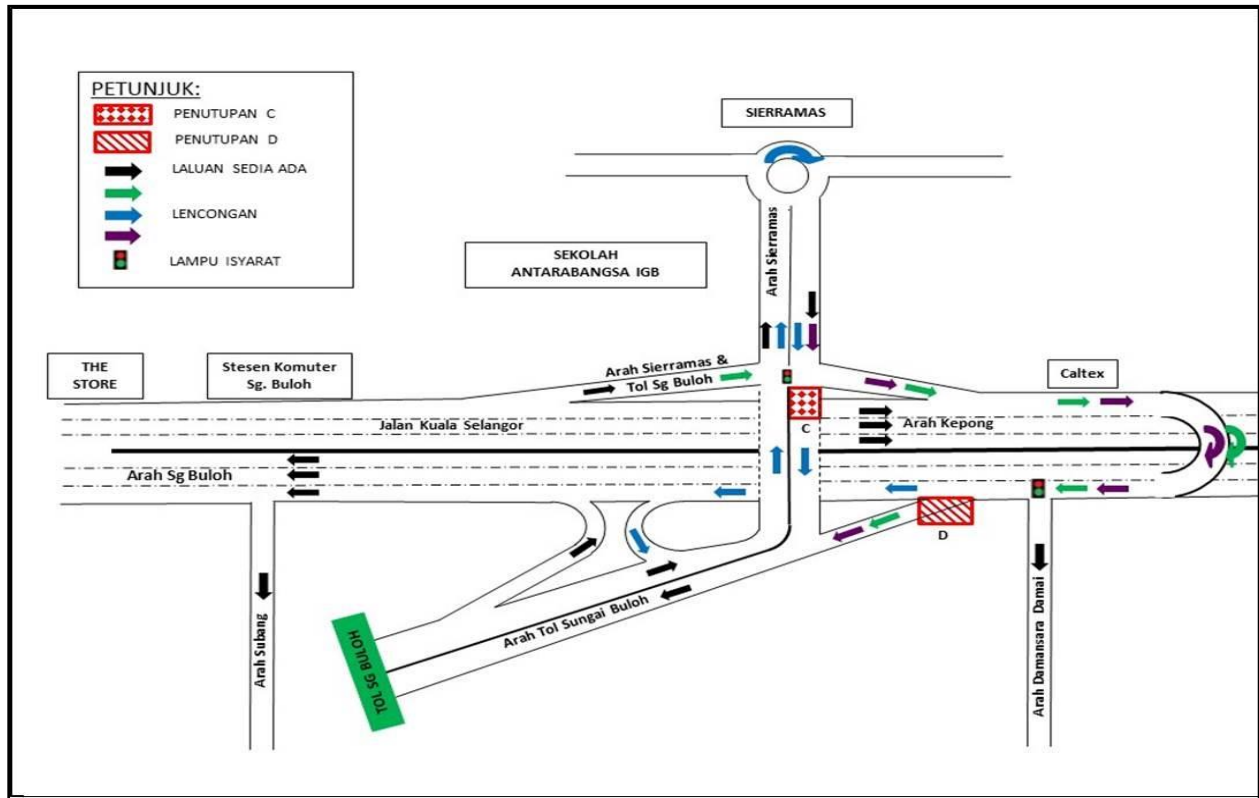
MAP 1(B)

Closure C: Motorist from Jalan Kuala Selangor (Kepong-bound) heading to Sungai Buloh Plaza Toll will be diverted straight (as indicated by **GREEN** arrows in the map). Meanwhile, **motorists from Sierramas heading to Sungai Buloh Plaza Toll** will be diverted to turn left (as indicated by **PURPLE** arrows in the map). Motorists from both directions will then head straight along Jalan Kuala Selangor (Kepong-bound) and make a U-Turn at the flyover after Caltex Petrol Station before joining Jalan Kuala Selangor (Sungai Buloh-bound). Motorists then to continue straight after the Damansara Damai interchange and turn left on the ramp up to **Sungai Buloh Plaza Toll**.

Closure D: Motorist from Jalan Kuala Selangor (Sungai Buloh-bound) heading to Sungai Buloh Plaza Toll will be diverted to the right onto Jalan Kuala Selangor, head straight and turn left at the Sierramas exit. Motorists then can continue straight to Sierramas roundabout and make a U-Turn before joining to Sungai Buloh Plaza Toll (as indicated by **BLUE** arrows in the map).

Closure A, B, C & D will be done intermittently by stages.

Motorists are advised to follow the traffic signage and flagmen during lane closure. For further information, please refer to the map below.



PETA 1(B): LANJUTAN PENUTUPAN LORONG SECARA BERPERINGKAT DAN BERKALA DI SEPANJANG JALAN KUALA SELANGOR (KM456.05) (ARAH KEPONG DAN ARAH SUNGAI BULOH)

2. LANJUTAN PENUTUPAN PENUH DAN PEMBUKAAN LALUAN KONTRA DI JALAN KUCHING (ARAH KUALA LUMPUR & ARAH SELAYANG) DAN PENUTUPAN LORONG DI JALAN KAMPUNG BATU (BERHAMPIRAN SEKOLAH MENENGAH KEBANGSAAN DATO' IBRAHIM YAACOB)

Tarikh	11 September 2019 – 18 November 2019
Masa	11:00 malam - 5:00 pagi
Jangka masa	2 bulan 7 hari
Tujuan	Untuk kerja- kerja pemasangan parapet, kerja-kerja pengalihan utiliti dan sebarang kerja yang berkaitan.

Untuk makluman, penutupan penuh dan pembukaan laluan kontra **secara berkala** di Jalan Kuching dan penutupan lorong di Jalan Kampung Batu (berhampiran Sekolah Menengah Kebangsaan Dato' Ibrahim Yaacob) akan dilanjutkan dari **11 September 2019 sehingga 18 November 2019**. Tempoh masa untuk kerja-kerja akan bermula **dari 11:00 malam - 5:00 pagi, selama 2 bulan 7 hari**.

Semasa penutupan jalan di Jalan Kuching (Arah Kuala Lumpur), pemandu yang ingin ke arah Kuala Lumpur akan dilencongkan ke Jalan Kuching (Arah Selayang) untuk menggunakan aliran kontra, (seperti yang ditunjukkan oleh anak panah **UNGU** dalam peta).

Semasa penutupan jalan di Jalan Kuching (Arah Selayang), pemandu yang ingin ke arah Selayang akan dilencongkan ke Jalan Kuching (Arah Kuala Lumpur) untuk menggunakan laluan kontra (seperti yang ditunjukkan oleh anak panah **HIJAU** dalam peta).

Semasa penutupan lorong ke Jalan Kampung Batu dilaksanakan, pemandu dari Jejambat khas (Arah Kuala Lumpur) yang ingin menuju ke Sekolah Menengah Kebangsaan Dato' Ibrahim Yaacob/Jalan Kepong Lama perlu memandu terus ke Bulatan Jalan Kuching dan susur keluar ke Jalan Ipoh (Arah Kuala Lumpur). Seterusnya, pemandu perlu belok kiri ke Pusat Perkhidmatan Tayar Hin Siong Yew untuk menghala ke Jalan Kampung Batu dan belok kiri selepas Victoria International College, kemudian susur ke kanan di bulatan untuk menghala ke Sekolah Menengah Kebangsaan Dato' Ibrahim Yaacob atau meneruskan perjalanan untuk ke Jalan Kepong Lama(seperti yang ditunjukkan oleh anak panah **BIRU** dalam peta).

Pengguna jalan raya dinasihatkan untuk mematuhi arahan papan tanda trafik dan pengawal bendera yang bertugas. Untuk maklumat lanjut, sila rujuk peta di bawah.

2. CONTINUATION OF FULL BOUND CLOSURE AND ACTIVATION OF CONTRA FLOW ALONG JALAN KUCHING (KUALA LUMPUR & SELAYANG BOUND) AND INTERNAL LANE CLOSURE ALONG JALAN KAMPUNG BATU (NEAR SEKOLAH MENENGAH KEBANGSAAN DATO' IBRAHIM YAACOB)

Date	11 September 2019 – 18 November 2019
Time	11:00pm - 5:00am
Duration	2 months 7 days
Reason	To facilitate parapet installation, utilities relocation any other related works.

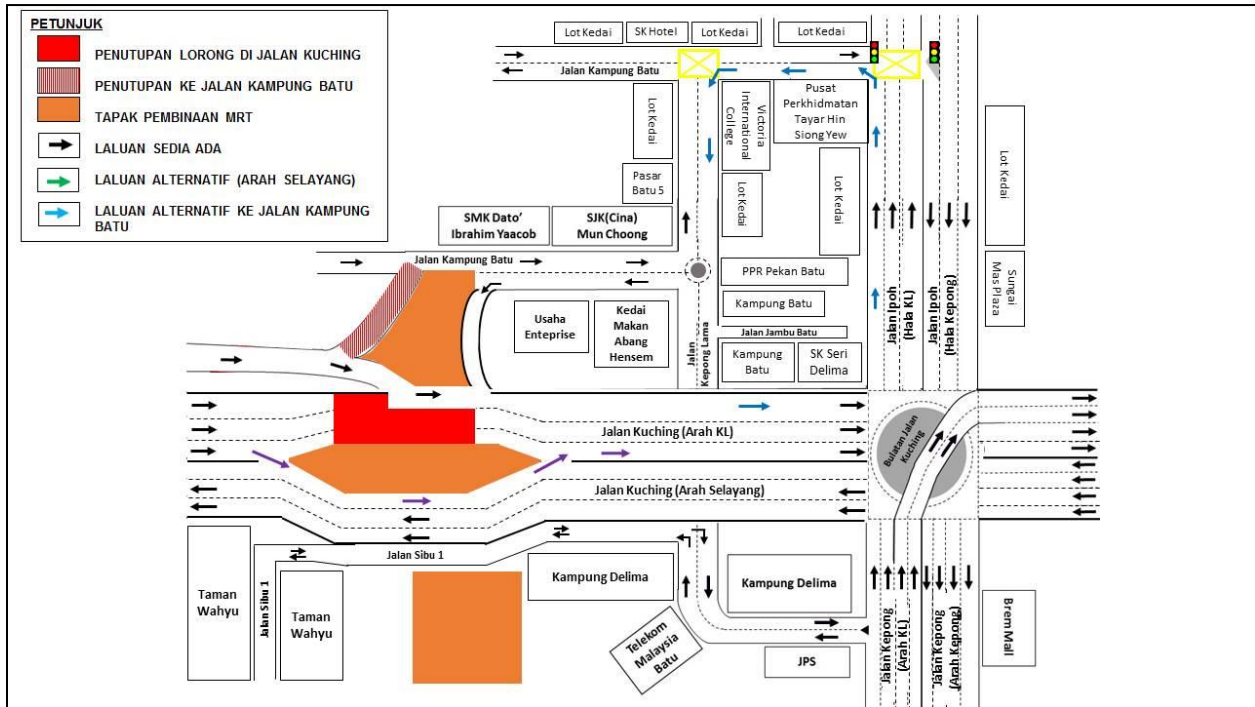
The intermittent full bound closure and activation of contra flow will continue along Jalan Kuching (Kuala Lumpur & Selayang bound) and internal lane closure along Jalan Kampung Batu, near Sekolah Menengah Kebangsaan Dato' Ibrahim Yaacob from **11 September 2019 until 18 November 2019**. Construction works will start from **11:00pm - 5:00am, for 2 months and 7 days**.

During this closure along Jalan Kuching (Kuala Lumpur bound), motorists heading to Kuala Lumpur will be diverted to Jalan Kuching (Selayang bound) to use the contraflow (as indicated by **PURPLE** arrows in the map 2(A)).

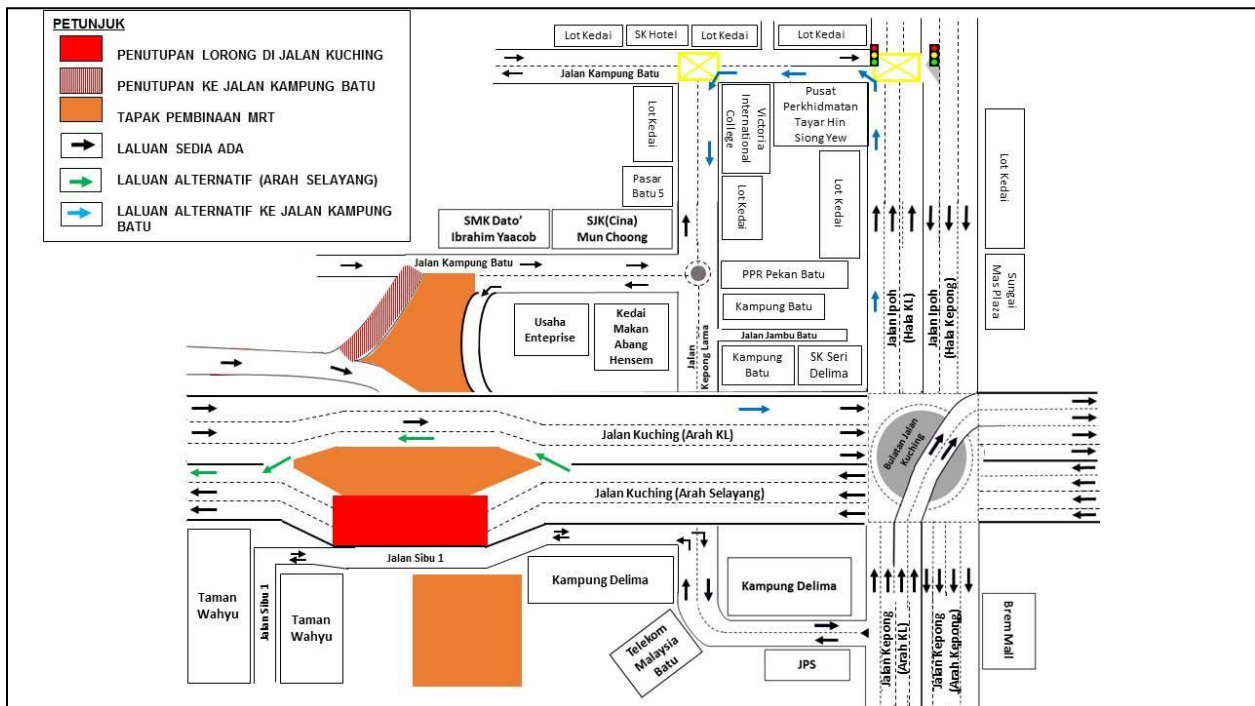
During this closure along Jalan Kuching (Selayang bound), motorists heading to Selayang will be diverted to Jalan Kuching (Kuala Lumpur bound) to use the contraflow (as indicated by **GREEN** arrows in the map 2(B)).

During this lane closure at the slip road toward Jalan Kampung Batu, motorists from the elevated ramp heading to Sekolah Menengah Kebangsaan Dato' Ibrahim Yaacob/Jalan Kepong Lama will have to head straight to Jalan Kuching roundabout and take the first exit to Jalan Ipoh (Kuala Lumpur bound). Motorists then need to turn left after Pusat Perkhidmatan Tayar Hin Siong Yew to Jalan Kampung Batu and make a left turn after Victoria International College, then turn right at the roundabout to go to Sekolah Menengah Kebangsaan Dato' Ibrahim Yaacob or head straight to go to Jalan Kepong Lama (as indicated by **BLUE** arrows in the map).

Motorists are advised to follow the traffic signage and flagmen during road closure. For further information, please refer to the map below.



PETA 2 (A): LANJUTAN PENUTUPAN PENUH DAN PEMBUKAAN LALUAN KONTRA DI JALAN KUCHING (ARAH KUALA LUMPUR & ARAH SELAYANG) DAN PENUTUPAN LORONG DI JALAN KAMPUNG BATU (BERHAMPIRAN SEKOLAH MENENGAH KEBANGSAAN DATO' IBRAHIM YAACOB)



PETA 2 (B): LANJUTAN PENUTUPAN PENUH DAN PEMBUKAAN LALUAN KONTRA DI JALAN KUCHING (ARAH KUALA LUMPUR & ARAH SELAYANG) DAN PENUTUPAN LORONG DI JALAN KAMPUNG BATU (BERHAMPIRAN SEKOLAH MENENGAH KEBANGSAAN DATO' IBRAHIM YAACOB)

3. LANJUTAN PENUTUPAN LORONG SECARA BERKALA DAN BERPERINGKAT SERTA PENGAKTIFAN LALUAN KONTRA DI SEPANJANG LEBUHRAYA MEX DI KM23.1-KM24.1 (ARAH KUALA LUMPUR DAN PUTRAJAYA)

Tarikh	10 September 2019 - 09 Oktober 2019
Masa	11.00 malam-5.00 pagi
Jangka masa	1 bulan
Tujuan	Untuk kerja-kerja pelaksanaan pelan pengurusan lalu lintas, pelancaran kekotak segmen (SBG) dan sebarang kerja berkaitan.

Untuk makluman, penutupan jalan secara **berkala** dan berperingkat serta pengaktifan **laluhan kontra** sepanjang Lebuhraya MEX di KM23.1 – KM24.1 akan dilanjutkan dari **10 September 2019 hingga 09 Oktober 2019**. Tempoh masa untuk kerja-kerja akan bermula dari **11.00 malam-5.00 pagi, selama 1 bulan**. Pelan pengurusan trafik adalah seperti berikut:

PETA 3 (A) (Penutupan A dan B): Penutupan lorong paling kiri sepanjang 500-meter secara berperingkat (Arah Kuala Lumpur dan Putrajaya) dan 2 lorong dibuka untuk pengguna jalan raya.

Penutupan C: Penutupan lorong paling kanan (Arah Kuala Lumpur dan Putrajaya) sepanjang 500-meter dan 2 lorong dibuka untuk pengguna jalan raya bagi kedua-dua arah.

PETA 3 (B): Penutupan di lorong kiri dan lorong tengah (Arah Kuala Lumpur dan Putrajaya) sepanjang 500-meter dan 1 lorong dibuka untuk pengguna jalan raya.

PETA 3 (C): Penutupan lorong tengah dan lorong paling kanan (Arah Kuala Lumpur dan Putrajaya) sepanjang 500-meter dan 1 lorong dibuka untuk pengguna jalan raya.

PETA 3 (D): Semasa penutupan penuh sepanjang 800-meter (Arah Kuala Lumpur) pengguna jalan raya akan dilencongkan ke laluan bertentangan (seperti yang ditunjukkan oleh anah panah **BIRU** dalam peta). Manakala pengguna jalan raya (Arah Putrajaya) boleh menggunakan 2 lorong yang sedia ada.

PETA 3 (E): Semasa penutupan penuh sepanjang 800-meter (Arah Putrajaya) pengguna jalan raya akan dilencongkan ke laluan bertentangan (seperti yang ditunjukkan oleh anah panah **BIRU** dalam peta). Manakala pengguna jalan raya (Arah Kuala Lumpur) boleh menggunakan 2 lorong yang sedia ada.

Penutupan A, B, C, D & E adalah secara berkala dan berperingkat.

Pengguna jalan raya dinasihatkan untuk mematuhi arahan papan tanda trafik dan pengawal bendera yang bertugas. Untuk maklumat lanjut, sila rujuk peta di bawah.

3. CONTINUATION OF INTERMITTENT ROAD CLOSURE BY STAGES AND ACTIVATION OF CONTRA-FLOW ALONG MEX HIGHWAY FROM KM23.1 - KM24.1 (KUALA LUMPUR AND PUTRAJAYA BOUND)

Date	10 September 2019 - 09 October 2019
Time	11.00pm - 5.00am
Duration	1 month
Reason	To facilitate implementation of traffic management plan, segmental box girder (SBG) launching works and any other related works.

The **intermittent** road closures by stages and activation of **contra-flow** will continue along Mex Highway (KM23.1-KM24.1) from **10 September 2019 – 09 October 2019**. Construction works will start from **11.00pm - 5.00am for 1 month**. Traffic management plan as below:

MAP 3 (A): Closure A & B: The left lane will be closed for a stretch of 500 metres by stages on both bounds (Kuala Lumpur and Putrajaya Bound), while 2 lanes will be made available for motorists.

Closure C: The right most lane (Kuala Lumpur and Putrajaya bound) will be closed for a stretch of 500 metres, while 2 lanes will be made available for motorists on both bounds.

MAP 3 (B): The left lane and right most lane (Kuala Lumpur and Putrajaya bound) will be closed for a stretch of 500 metres, while 1 lane will be made available for motorists.

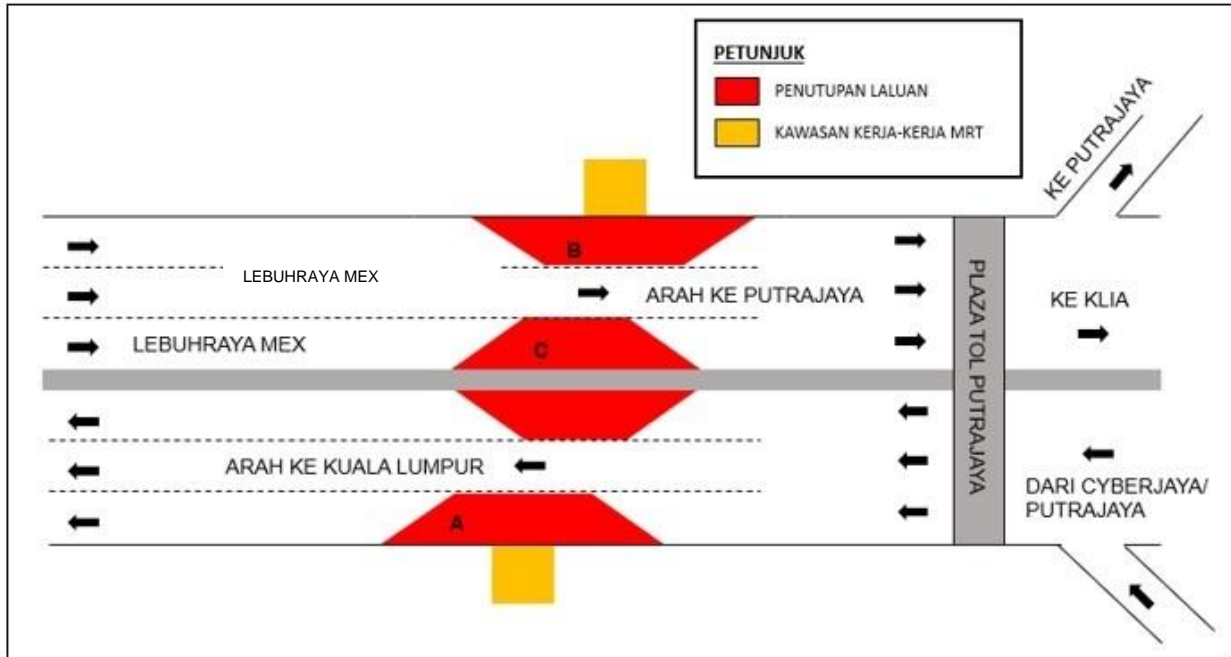
MAP 3 (C): The middle lane and right-most lane (Kuala Lumpur and Putrajaya bound) will be closed by stages for a stretch of 500 metres, while 1 lane will be made available for motorists.

MAP 3 (D): During this full bound lane closure for a stretch of 800 metres (Kuala Lumpur bound), motorists will be diverted to use the contraflow (as indicated by **BLUE** arrows in the map), while motorists from (Putrajaya bound) can still use the 2 remaining lanes.

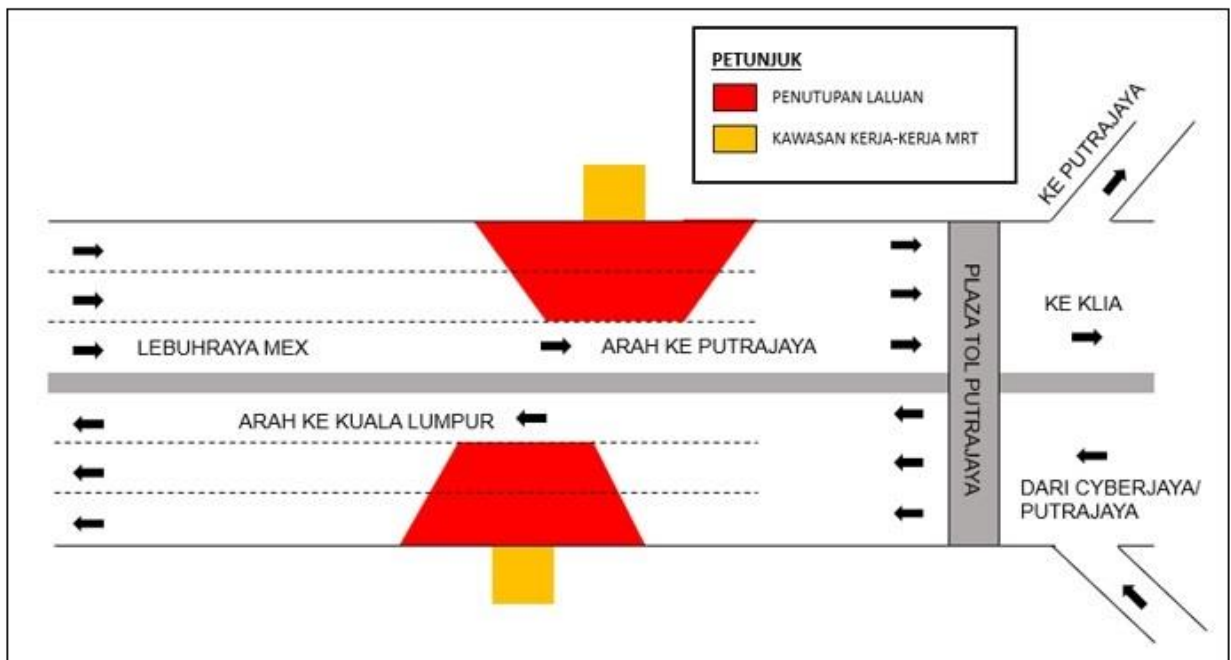
MAP 3 (E): During this full bound lane closure for a stretch of 800 metres (Putrajaya bound), motorists will be diverted to use the contraflow (as indicated by **BLUE** arrows in the map), motorists from (Kuala Lumpur bound) can still use the 2 remaining lanes.

Closure A, B, C, D & E will be done intermittently by stages.

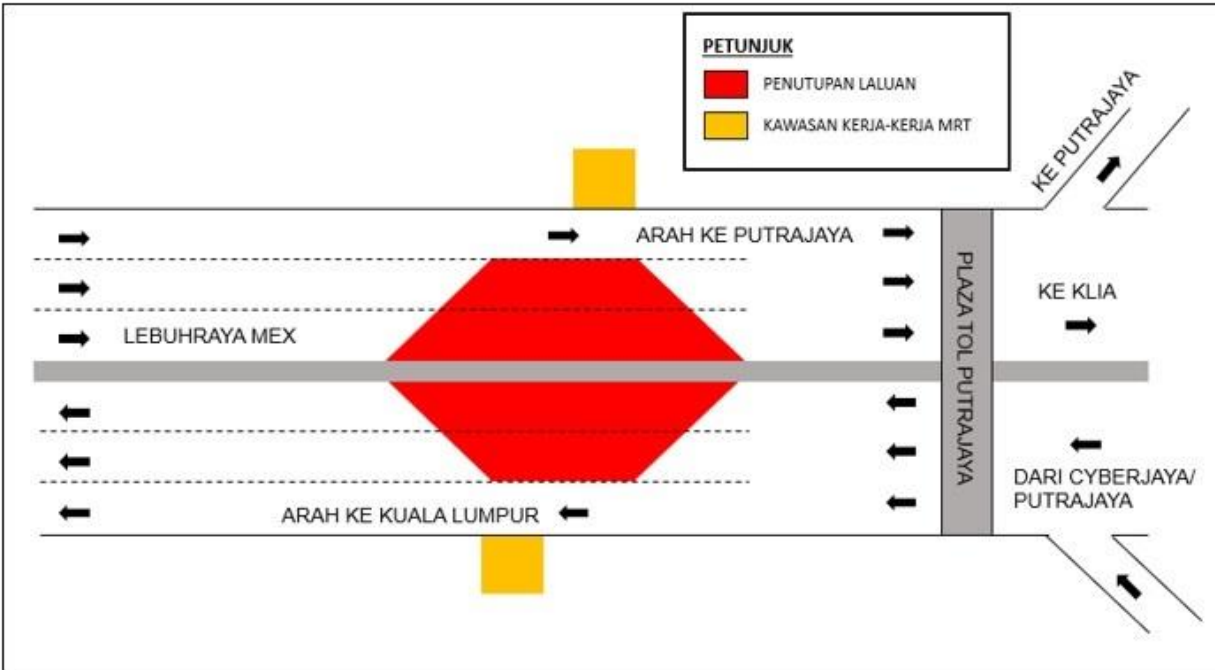
Motorists are advised to follow the traffic signage and flagmen during road closure. For further information, please refer to the map below.



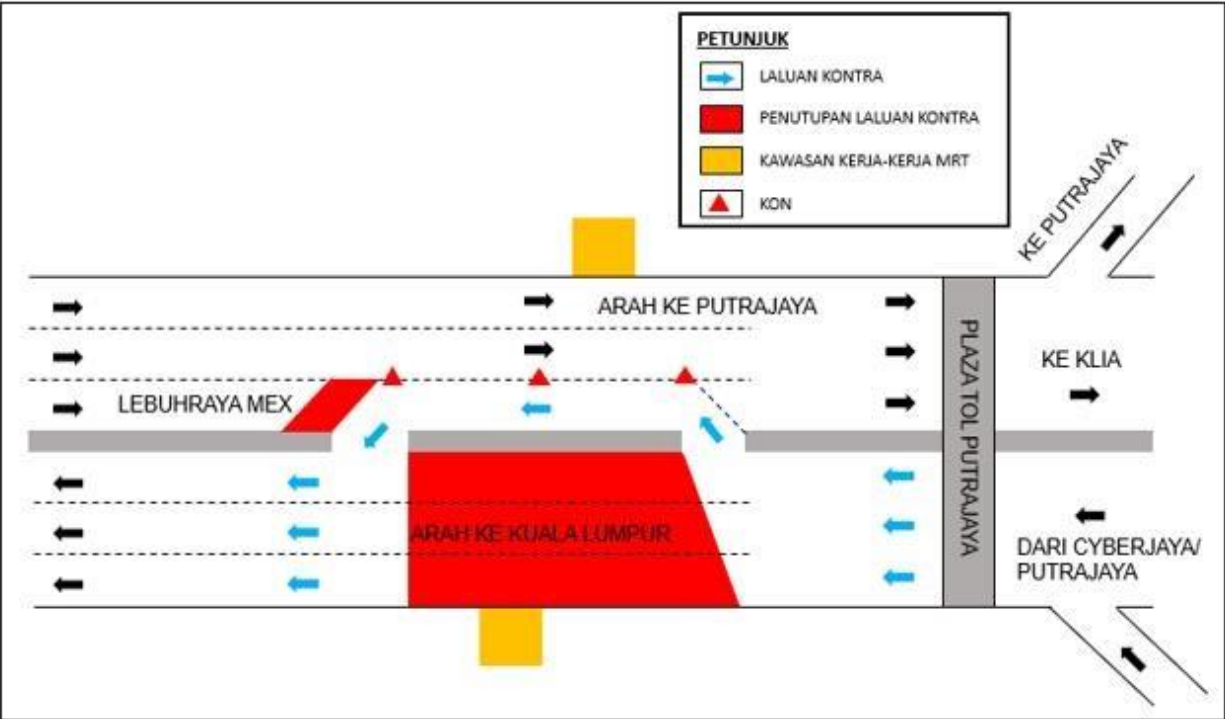
PETA 3 (A): PENUTUPAN PENUH JALAN DAN PENGAKTIFAN LALUAN KONTRA DI LEBUHRAYA MEX KM23.1 - KM24.1 (ARAH KUALA LUMPUR DAN PUTRAJAYA)



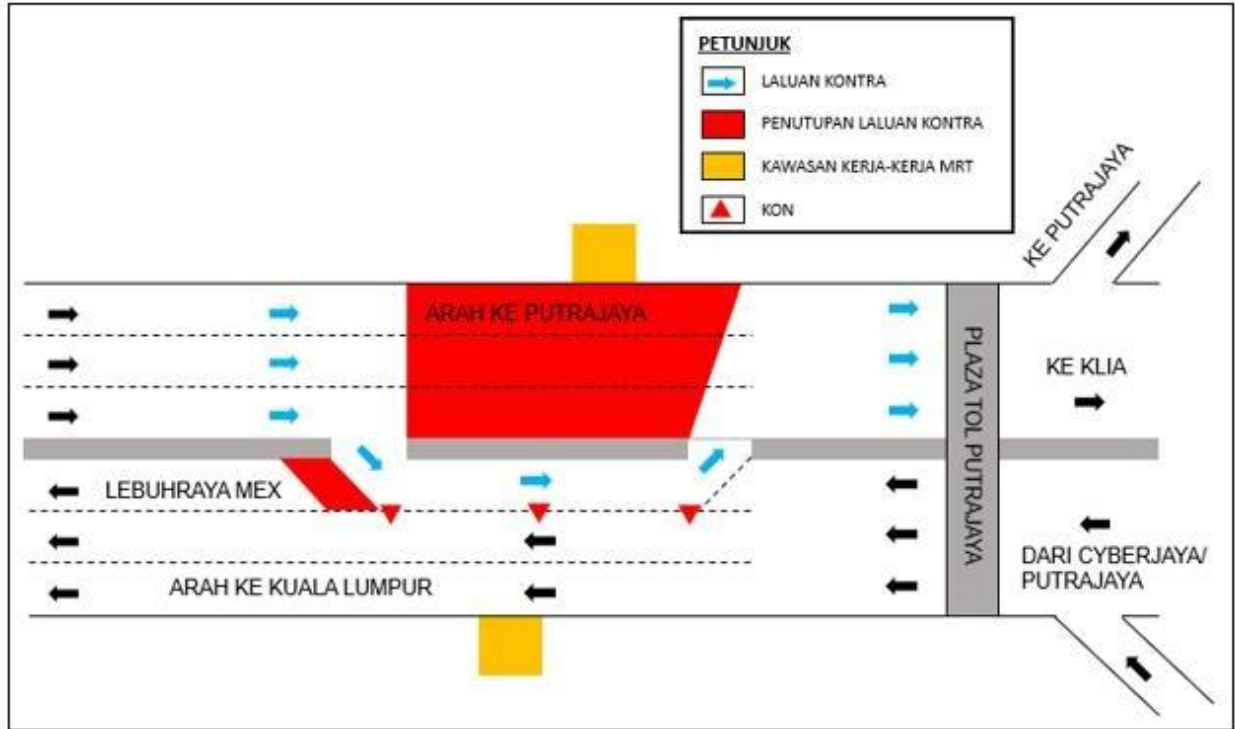
PETA 3 (B): PENUTUPAN PENUH JALAN DAN PENGAKTIFAN LALUAN KONTRA DI LEBUHRAYA MEX KM23.1 - KM24.1 (ARAH KUALA LUMPUR DAN PUTRAJAYA)



PETA 3 (C): PENUTUPAN PENUH JALAN DAN PENGAKTIFAN LALUAN KONTRA DI LEBUHRAYA MEX KM23.1 - KM24.1 (ARAH KUALA LUMPUR DAN PUTRAJAYA)



PETA 3 (D): PENUTUPAN PENUH JALAN DAN PENGAKTIFAN LALUAN KONTRA DI LEBUHRAYA MEX KM23.1 - KM24.1 (ARAH KUALA LUMPUR)



PETA 3 (E): PENUTUPAN PENUH JALAN DAN PENGAKTIFAN LALUAN KONTRA DI LEBUHRAYA MEX KM23.1 - KM24.1 (ARAH PUTRAJAYA)

For media enquiries, please contact:

Mohd Sofie Hassan

Tel: +6019 228 3004

sofie@sunway.com.my

Shera Choo Yen Qi, Manager

Tel: +6012-290 1992

sherachoo@ijm.com

Adeline De Cruz

Tel: +6012 217 2017

adeline@acroworks.com.my

Mohar Zainal Abidin

Tel: +603 7493 3961

Mohar@mgjv-kvmrt.com.my

MMC GAMUDA KVMRT (PDP SSP) SDN BHD (1117100-V)

Block A, Level 17, Menara Mustapha Kamal, PJ Trade Centre

No 8, Jalan PJU 8/8A, Bandar Damansara Perdana, 47820 Petaling Jaya

Selangor Darul Ehsan, Malaysia

T: +603-7494 2222 F: +603-7727 0222 www.mymrt.com.my