

**PENGUMUMAN TRAFIK
19 OGOS 2019**

1. LANJUTAN PENUTUPAN LORONG KANAN SECARA BERKALA DI SUSUR KELUAR KE LEBUHRAYA BARU PANTAI (ARAH UTARA), KUCHAI LAMA

Tarikh	21 Ogos 2019 - 07 September 2019
Masa	10.00pagi - 4.30ptg / 10.00malam - 5.00pagi
Jangka Masa	17 hari
Tujuan	Untuk menyediakan jalan keluar masuk pembinaan, kerja penanaman cerucuk, pemindahan utiliti, pembinaan tiang MRT dan sebarang kerja berkaitan.

Untuk makluman, penutupan lorong kanan **secara berkala** di susur masuk ke Lebuhraya Baru Pantai (Arah Utara) dari Lebuhraya MEX akan dilanjutkan dari **21 Ogos 2019 hingga 07 September 2019**. Tempoh masa untuk kerja-kerja akan bermula dari **10:00 pagi - 4:30 petang dan 10:00 malam - 5:00 pagi, selama 17 hari**.

Semasa penutupan lorong sepanjang 400-meter ini, pengguna trafik masih boleh menggunakan satu lorong kiri sedia ada menuju Lebuhraya Baru Pantai (NPE). Pengawal bendera akan mengawal trafik dengan menggunakan kaedah **'Berhenti dan Jalan'** (seperti yang ditunjukkan dalam anak panah **HIJAU** dalam peta.)

Pengguna jalan raya dinasihatkan untuk mematuhi arahan papan tanda trafik dan pengawal bendera yang bertugas. Untuk maklumat lanjut, sila rujuk peta di bawah.

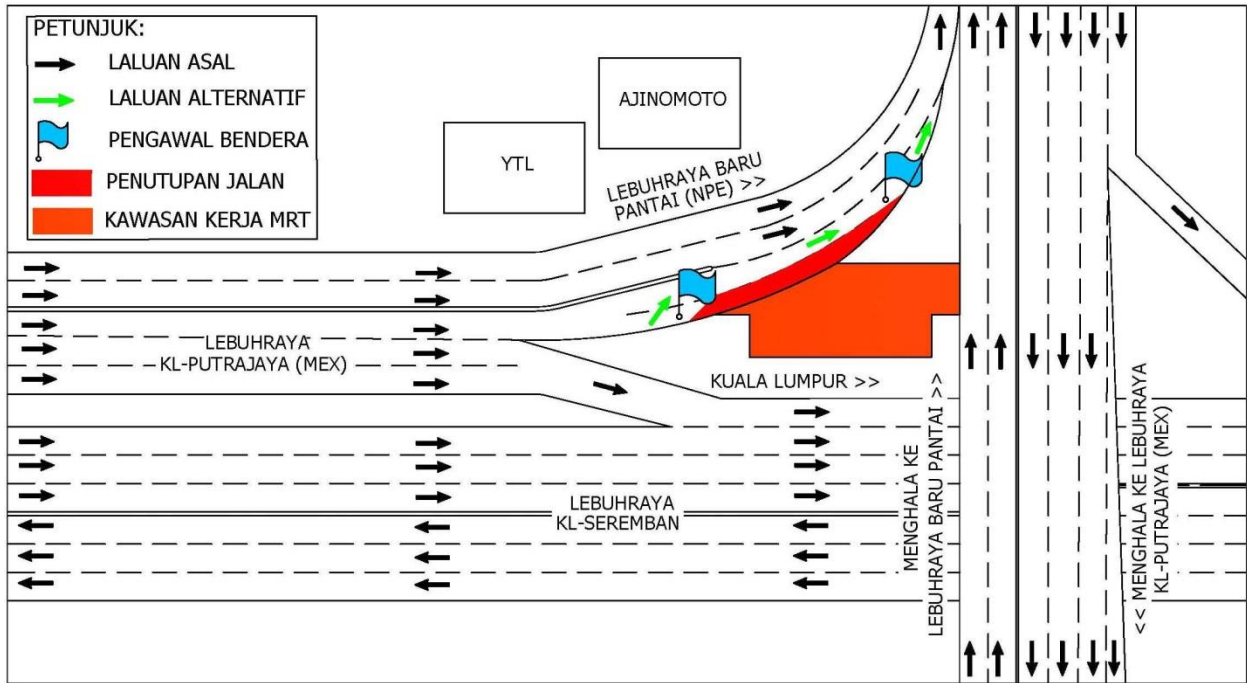
1. CONTINUATION OF INTERMITTENT RIGHT LANE CLOSURE TOWARDS SLIPROAD TO NEW PANTAI EXPRESSWAY (NORTH-BOUND), KUCHAI LAMA

Date	21 August 2019 – 07 September 2019
Time	10:00 am – 4:30 pm / 10:00 pm – 5:00 am
Duration	17 days
Reason	To facilitate construction access road, bore pile work, sheet pile, utilities relocation and any other related works.

There will be continuation of **intermittent** right lane closure towards the slip road to New Pantai Expressway (NPE) (North-bound) from MEX Highway from **21 August 2019 until 07 September 2019**. Construction works will start from **10:00am-4:30pm and 10:00pm - 5:00am, for 17 days**.

During this closure for a stretch of 400 metres, one lane will be made available for motorists heading to New Pantai Expressway. A flagman will be placed to facilitate the traffic flow using **'STOP' and 'GO'** method (as per indicated by **GREEN** arrow in the map).

Motorists are advised to follow the traffic signage and flagmen during road closure. Please refer to the map below for further information.



PETA 1 : LANJUTAN PENUTUPAN LORONG KANAN SECARA BERKALA DI SUSUR KELUAR KE LEBUHRAYABARU PANTAI (ARAH UTARA), KUCHAI LAMA

2. PENUTUPAN PENUH LORONG KIRI SECARA BERKALA DI LEBUHRAYA KL-SEREMBAN (ARAH SELATAN)

Tarikh	21 Ogos 2019 – 14 Oktober 2019
Masa	10:00 malam – 5:00 pagi
Jangka masa	55 hari
Sebab	Untuk kerja-kerja pelancaran kekotak segmen (SBG) dan sebarang kerja berkaitan

Untuk makluman, penutupan **penuh** lorong kiri **secara berkala** di lebuhraya KL-Seremban (Arah Selatan) akan bermula dari **21 Ogos 2019 hingga 14 Oktober 2019**. Tempoh masa untuk kerja-kerja akan bermula dari **10:00 malam hingga 5:00 pagi selama 55 hari**.

Semasa penutupan sepanjang 300-meter ini, dua lorong kanan akan disediakan kepada pengguna jalan raya.

Pengguna jalan raya dinasihatkan untuk mematuhi papan tanda arah trafik dan pengawal bendera yang bertugas. Untuk maklumat lanjut, sila rujuk peta.

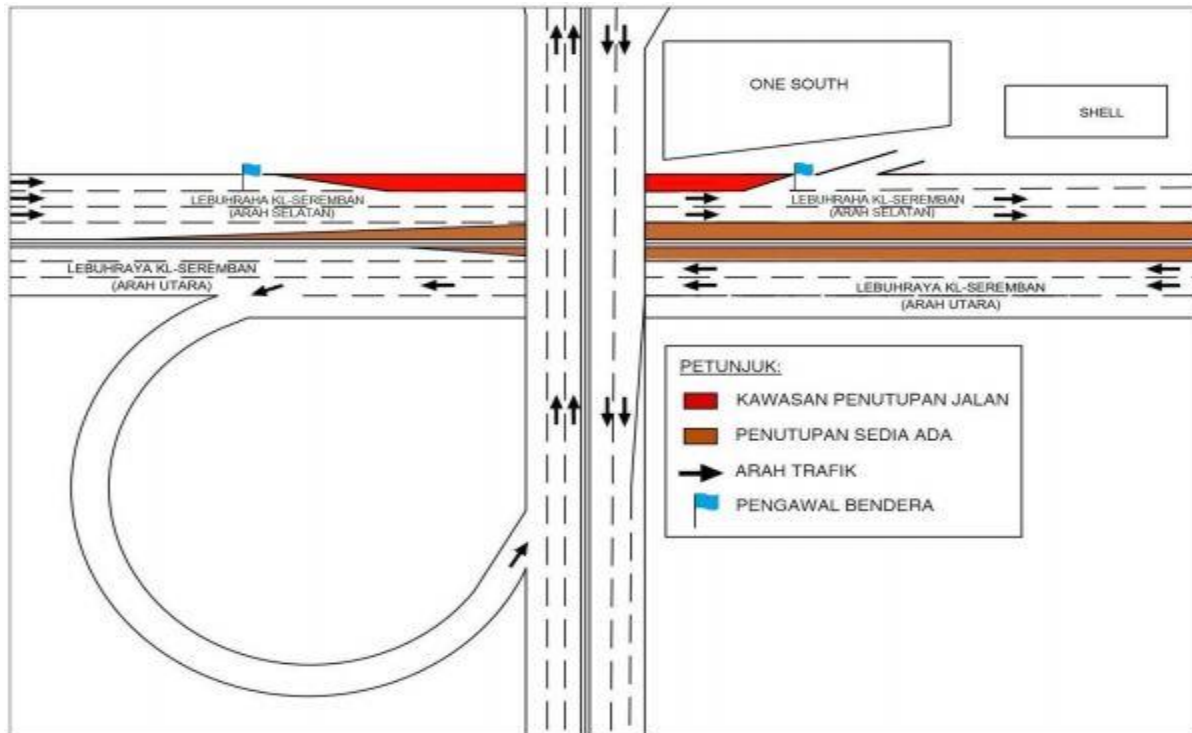
2. INTERMITTENT FULL LEFT LANE CLOSURE AT KL-SEREMBAN HIGHWAY (SOUTH BOUND)

Date	21 August 2019 – 14 October 2019
Time	10:00pm – 5:00am
Duration	55 days
Reason	To facilitate segmental box girder (SBG) launching, and any other related works

Please be informed that **intermittent full** left lane closure at KL-Seremban highway (South bound) will start from **21 August 2019 until 14 October 2019**. Construction works will start from **10:00 PM until 5:00 AM for 55 days**.

During this lane closure for a stretch of 300 metres, two right lanes will be made available for motorists.

Motorists are advised to follow the traffic signage and flagmen during road closure. Please refer to the map below for further information.



PETA 2: PENUTUPAN PENUH LORONG KIRI SECARA BERKALA DI LEBUHRAYA KL-SEREMBAN (ARAH SELATAN)

3. LANJUTAN PENUTUPAN JALAN SECARA BERKALA DAN PENGAKTIFAN LALUAN KONTRA SEPANJANG PERSIARAN ALPINIA DAN PERSIARAN SIERRA UTAMA, BANDAR 16 SIERRA

Tarikh	21 Ogos 2019 - 30 September 2019
Masa	10.00 pagi-4.00 petang
Jangka masa	1 bulan
Tujuan	Untuk kerja-kerja pelaksanaan pelan pengurusan lalu lintas, pelancaran kekotak segmen (SBG) dan sebarang kerja berkaitan.

Untuk makluman, penutupan jalan secara **berkala** dan pengaktifan **lalu lintas** di sepanjang Persiaran Alpinia dan Persiaran Sierra Utama akan dilanjutkan dari **21 Ogos 2019 hingga 30 September 2019**. Tempoh masa untuk kerja-kerja akan bermula dari **10.00 pagi - 4.00 petang** selama **1 bulan**. Pelan pengurusan trafik adalah seperti berikut:

PETA 3 (A): Semasa penutupan jalan sepanjang 600-meter lorong paling kanan di Persiaran Sierra Utama, satu laluan akan dibuka kepada pengguna jalan raya di kedua-dua arah. Kawasan median di persimpangan berhadapan Jalan Sierra Utama 2, Persiaran Sierra Utama akan ditutup sepanjang tempoh kerja-kerja pembinaan. Pengguna jalan raya yang menghala ke arah Seri Kembangan/Kuala Lumpur atau ingin membuat pusingan 'U' akan diarahkan ke persimpangan berhadapan dengan pintu masuk Sierra 8.

Semasa penutupan jalan menghala ke Sierra 16, laluan kontra akan diaktifkan dan pengguna jalan raya akan di lencongan ke laluan bertentangan (Arah Seri Kembangan/KL). Perlaksanaan laluan kontra ini akan dilakukan secara berperingkat dan satu Lorong akan disediakan kepada pengguna jalan raya di kedua-dua arah.

PETA 3 (B) (Penutupan A): Semasa penutupan jalan sepanjang 350-meter bermula dari simpang D'Alpinia Urbana hingga simpang jalan ke susur SKVE dan penutupan sepanjang 1-kilometer bermula dari simpang Jalan Sierra 10/1 hingga simpang Amigo Clubhouse, pengguna jalan raya diarahkan ke laluan bertentangan (Arah Seri Kembangan/KL).

(Penutupan B): Semasa penutupan jalan sepanjang 400 meter di Jalan Sierra Utama 2, pengguna jalan raya dari atau ke arah Sierra 9, Sierra 11 dan Rafflesia International School akan di arahkan ke Jalan Sierra 10/1.

PETA 3 (C): Semasa penutupan jalan sepanjang 100-meter bermula dari simpang jalan susur daripada SKVE hingga simpang Jalan Sierra 10/1 dan penutupan jalan sepanjang 200-meter bermula daripada simpang La Thea hingga simpang Jalan Sierra Utama 2 menghala ke Sierra 16, laluan kontra akan diaktifkan. Pengguna jalan raya akan diarahkan ke laluan bertentangan (Arah Seri Kembangan/KL).

Pengguna jalan raya dinasihatkan untuk mematuhi arahan papan tanda trafik dan pengawal bendera yang bertugas.

3. CONTINUATION OF INTERMITTENT LANE CLOSURES AND ACTIVATION OF CONTRA-FLOW ALONG PERSIARAN ALPINIA AND PERSIARAN SIERRA UTAMA BANDAR 16 SIERRA

Date	21 August 2019 – 30 September 2019
Time	10.00am - 4.00pm
Duration	1 month
Reason	To facilitate implementation of traffic management plan, segmental box girder (SBG) launching works and any other related works.

There will be a continuation of **intermittent** lane closures and activation of **contra-flow** along Persiaran Alpinia and Persiaran Sierra Utama starting from **21 August 2019 until 30 September 2019**. Construction works will start from **10.00am – 4.00pm for 1 month**. Traffic management plan as below:

MAP 3 (A): During this right-most lane closure for a stretch of approximately 600 metres at Persiaran Sierra Utama, one lane will be available for motorists on both bounds. The median area in front of Jalan Sierra Utama 2, Persiaran Sierra Utama will be closed during the construction works. Motorists heading to Seri Kembangan/Kuala Lumpur and wish to make a U-turn will be directed to the junction in front of Sierra 8 entrance.

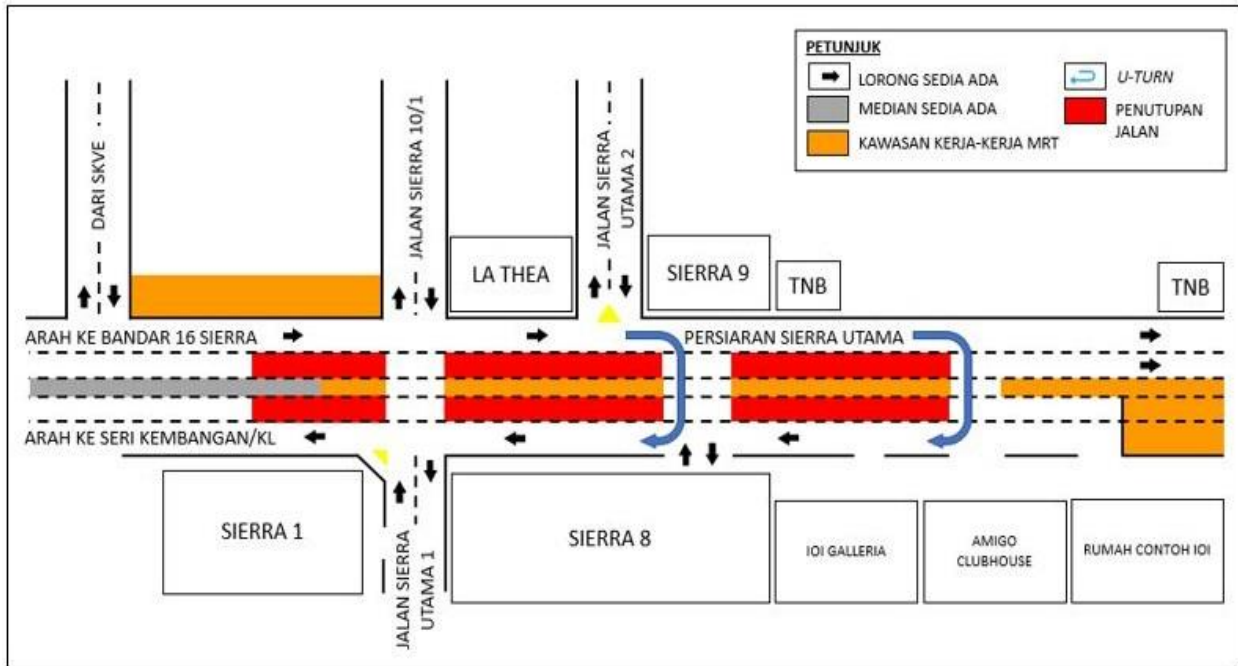
During the lane closure at 16 Sierra bound, contra flow will be activated and motorists will be directed to opposite bound (Seri Kembangan/ KL Bound). This contra flow will be activated by stages and motorists will have one lane available for both bounds.

MAP 3 (B) (Closure A): During this closure for a stretch of approximately 350 metres starting from D’Alpinia Urbana junction until SKVE ramp and the closure for a stretch of 1 kilometer starting from Jalan Sierra 10/1 junction until Amigo Clubhouse junction, motorists will be diverted to opposite road (Seri Kembangan/KL bound).

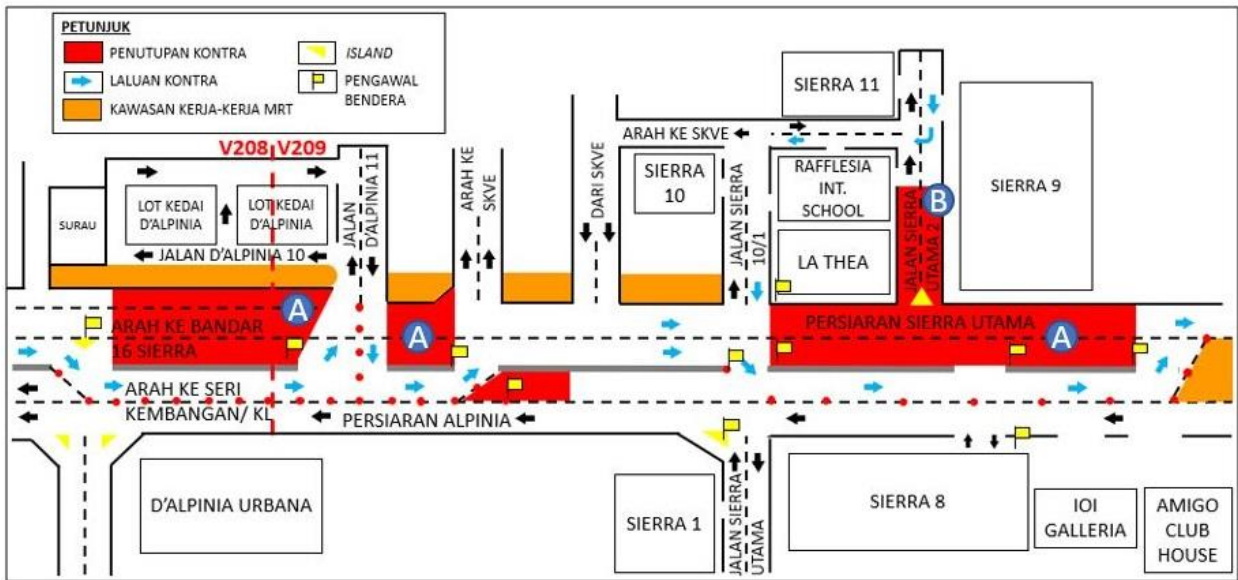
(Closure B): During this closure for a stretch of approximately 400 metres at Jalan Sierra Utama 2, motorists from or going to Sierra 9, Sierra 11 and Rafflesia International School will be directed to Jalan Sierra 10/1.

MAP 3 (C): During this closure for a stretch of approximately of 100 metres, starting from the SKVE ramp until Jalan Sierra 10/1 junction and the closure for a stretch of approximately of 200 metres starting from La Thea junction until Jalan Sierra Utama 2 junction towards 16 Sierra, contra flow will be activated. Motorists will be diverted to opposite road (Seri Kembangan/KL bound).

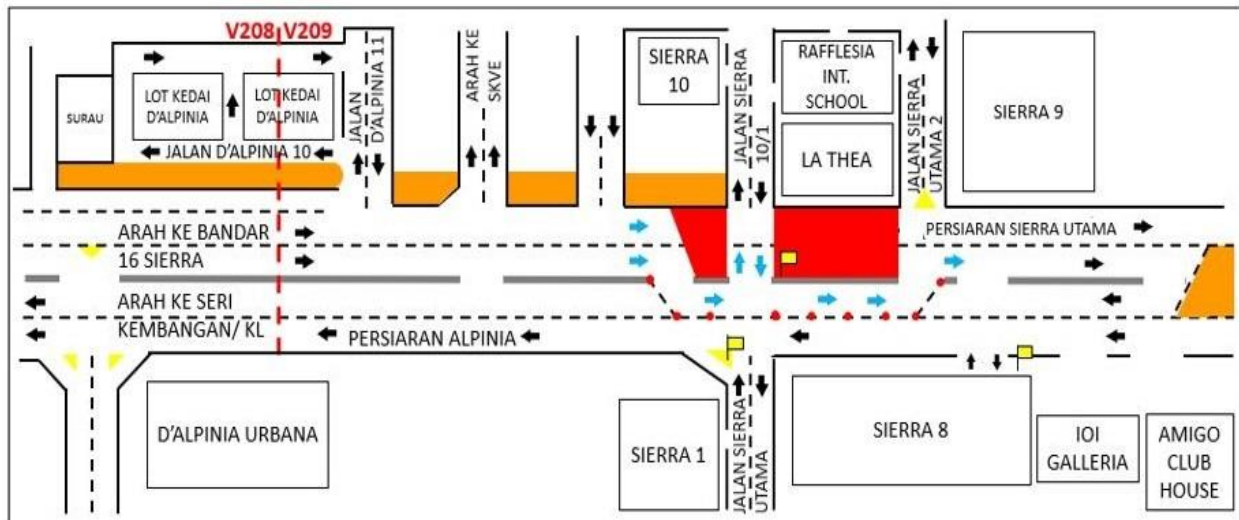
Motorists are advised to follow the traffic signage and flagmen during road closure. Please refer to the map below for further information.



PETA 3 (A): LANJUTAN PENUTUPAN JALAN SECARA BERKALA DAN PENGAKTIFAN LALUAN KONTRA DIPERSIARAN ALPINIA DAN PERSIARAN SIERRA UTAMA.



PETA 3 (B): LANJUTAN PENUTUPAN JALAN SECARA BERKALA DAN PENGAKTIFAN LALUAN KONTRA DIPERSIARAN ALPINIA DAN PERSIARAN SIERRA UTAMA.



PETA 3 (C): LANJUTAN PENUTUPAN JALAN SECARA BERKALA DAN PENGAKTIFAN LALUAN KONTRA DIPERSIARAN ALPINIA DAN PERSIARAN SIERRA UTAMA.

For media enquiries, please contact:

Anizam bin Ali

Tel: +6019 293 4056

anizam.ali@wct.my

Nor Zamshuri bin Ramli

Tel: +6012 607 6268

zamshuritrc@gmail.com

Adeline De Cruz

Tel: +6012 217 2017

adeline@acreworks.com.my

Mohar Zainal Abidin

Tel: +603 7493 3961

Mohar@mgjv-kvmrt.com.my

MMC GAMUDA KVMRT (PDP SSP) SDN BHD (1117100-V)

Block A, Level 17, Menara Mustapha Kamal, PJ Trade Centre

No 8, Jalan PJU 8/8A, Bandar Damansara Perdana, 47820 Petaling Jaya

Selangor Darul Ehsan, Malaysia

T: +603-7494 2222 F: +603-7727 0222 www.mymrt.com.my