

**PENGUMUMAN TRAFIK
22 OGOS 2019**

1. LANJUTAN PENUTUPAN LORONG KECEMASAN SECARA BERKALA DISUSUR KELUAR MENGHALA KE LEBUHRAYA KUALA LUMPUR SEREMBAN (ARAH UTARA), KUCHAI LAMA

Tarikh	24 Ogos 2019 – 21 September 2019
Masa	9.30pagi - 4.30petang dan 10.00malam - 5.00pagi
Jangka Masa	28 hari
Tujuan	Bagi menyediakan jalan keluar masuk pembinaan, pembinaan tiang MRT, pemasangan kekotak segmen dan sebarang kerja berkaitan.

Untuk makluman, penutupan lorong kecemasan **secara berkala** di susur keluar menghala Lebuhraya Kuala Lumpur Seremban (Arah Utara) akan dilanjutkan dari **24 Ogos 2019 hingga 21 September 2019**. Tempoh masa untuk kerja-kerja akan bermula dari **9.30 pagi-4.30 petang dan 10.00 malam-5.00 pagi, selama 28 hari**.

Semasa penutupan sepanjang 1000-meter ini, pengguna jalan raya masih boleh menggunakan laluan sedia ada menuju ke Lebuhraya Kuala Lumpur-Seremban. Pengawal bendera akan mengawal trafik dengan menggunakan kaedah **‘Berhenti dan Jalan’** (seperti yang ditunjukkan dalam anak panah **HIJAU** dalam peta).

Pengguna jalan raya dinasihatkan untuk mematuhi arahan papan tanda trafik dan pengawal bendera yang bertugas. Untuk maklumat lanjut, sila rujuk peta di bawah.

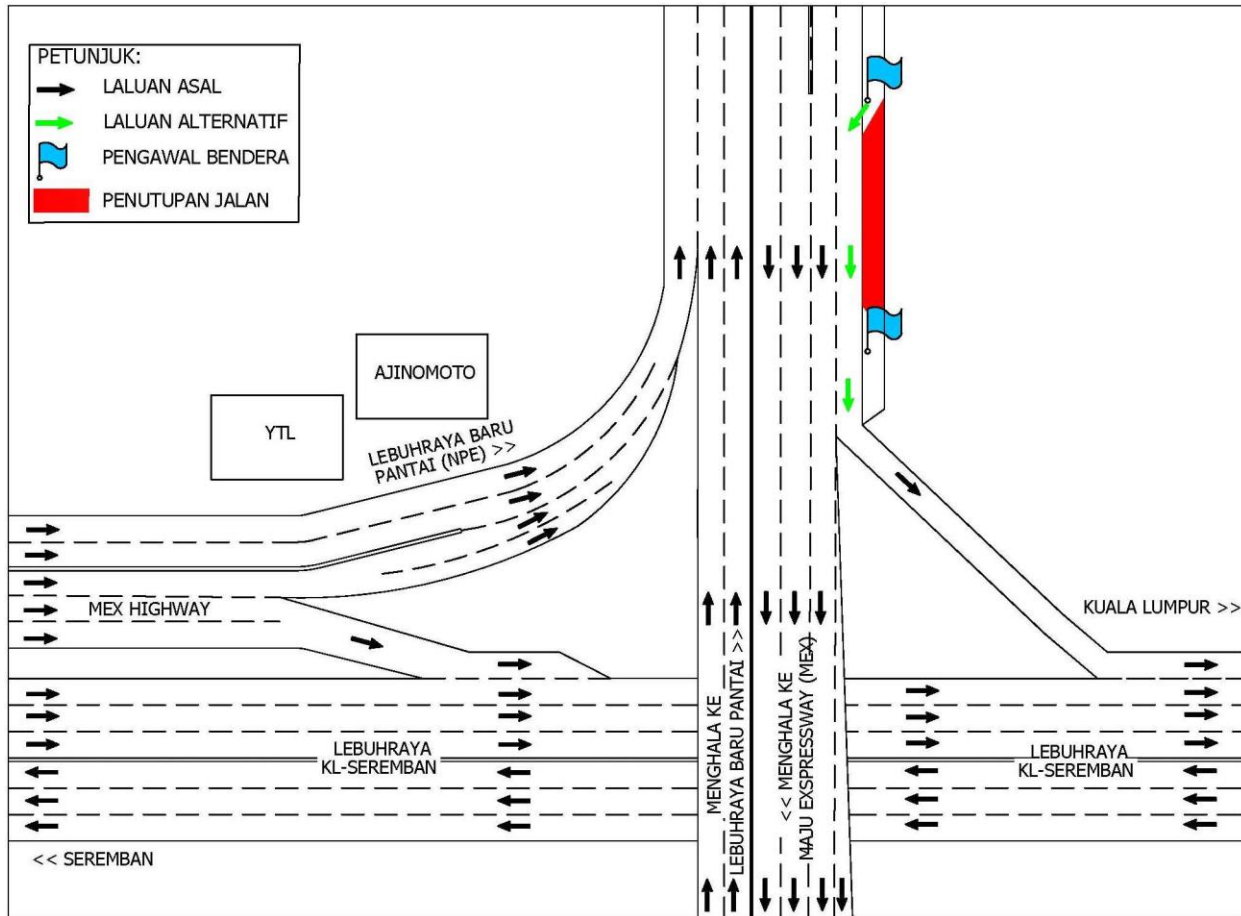
1. CONTINUATION OF EMERGENCY LANE CLOSURE AT THE EXIT OF SLIPROAD TOWARDS KUALA LUMPUR SEREMBAN HIGHWAY (NORTH BOUND), KUCHAI LAMA

Date	24 August 2019 – 18 September 2019
Time	9.30am-4.30pm and 10.00pm-5.00am
Duration	25 days
Reason	To facilitate construction access road, sheet pile works, installation works of segmental box girder (SBG) and any other related works.

There will be a continuation of **intermittent** emergency lane closure at the slip road exit towards Kuala Lumpur-Seremban Highway (North bound) from **24 August 2019 until 18 September 2019**. Construction works will start from **9.30am-4.30pm and 10.00pm-5.00am, for 28 days**.

During this closure for a stretch of 1000 metres, motorists will still be able to use the existing lanes heading to Kuala Lumpur-Seremban Highway. A flagman will be placed to facilitate the traffic flow using **‘STOP’ and ‘GO’** method at both ends (as indicated by **GREEN** arrows in the appended map).

Motorists are advised to follow the traffic signage and flagmen during road closure. Please refer to the map for further information.



PETA 1 : LANJUTAN PENUTUPAN LORONG KECEMASAN SECARA BERKALA DISUSUR KELUAR MENGHALA KE LEBUHRAYA KUALA LUMPUR SEREMBAN (ARAH UTARA), KUCHAI LAMA

2. PENUTUPAN JALAN SECARA BERKALA DAN PENGAKTIFAN LALUAN KONTRA DI PERSIARAN ALPNIA (TPP19 - ARAH SIERRA 16)

Tarikh	24 Ogos 2019 - 31 Disember 2019
Masa	8.30pagi - 10.00malam dan 10.00malam - 5.00 pagi
Jangka masa	4 bulan
Tujuan	Untuk kerja-kerja pelancaran kekotak segmen (SBG), pemasangan 'Trestle' dan sebarang kerja berkaitan.

Untuk makluman, penutupan jalan secara **berkala** dan pengaktifan **laluhan kontra** di Persiaran Alpinia (Arah Sierra 16) akan bermula dari **24 Ogos 2019 hingga 31 Disember 2019**. Tempoh masa untuk kerja-kerja adalah seperti berikut:

- **8.30 pagi - 10.00 malam - Penutupan jalan secara berkala**
- **10.00 malam - 5.00 pagi - Penutupan jalan penuh dan pengaktifan laluhan kontra**

PETA 2 (Penutupan A): Semasa penutupan sepanjang 150 meter di Persiaran Alpinia, lorong kiri akan ditutup dan satu lorong akan disediakan kepada pengguna jalan raya dari arah Jalan Putra Permai dan Lebuhraya LDP (Arah Sierra 16).

PETA 2 (Penutupan B): Semasa penutupan penuh sepanjang 200 meter di Persiaran Alpinia, pengguna jalan raya dari arah Jalan Putra Permai dan Lebuhraya LDP menghala ke Persiaran Alpinia (Arah Sierra 16) akan dilencongkan ke laluhan bertentangan (Arah Seri Kembangan) seperti yang ditunjukkan dalam anak panah **HIJAU** dalam peta).

Pengguna Jalan Raya dinasihatkan untuk mematuhi arahan papan tanda trafik dan pengawal bendera yang bertugas. Untuk maklumat lanjut, sila rujuk peta di bawah.

2. INTERMITTENT ROAD CLOSURE AND ACTIVATION OF CONTRA FLOW AT PERSIARAN ALPINIA (TPP19 - 16 SIERRA BOUND).

Date	24 August 2019 - 31 December 2019
Time	8.30am - 10.00pm and 10.00pm - 5.00 am
Duration	4 months.
Reason	To facilitate for segmental box girder (SBG) launching, installation of Trestle and any other related works.

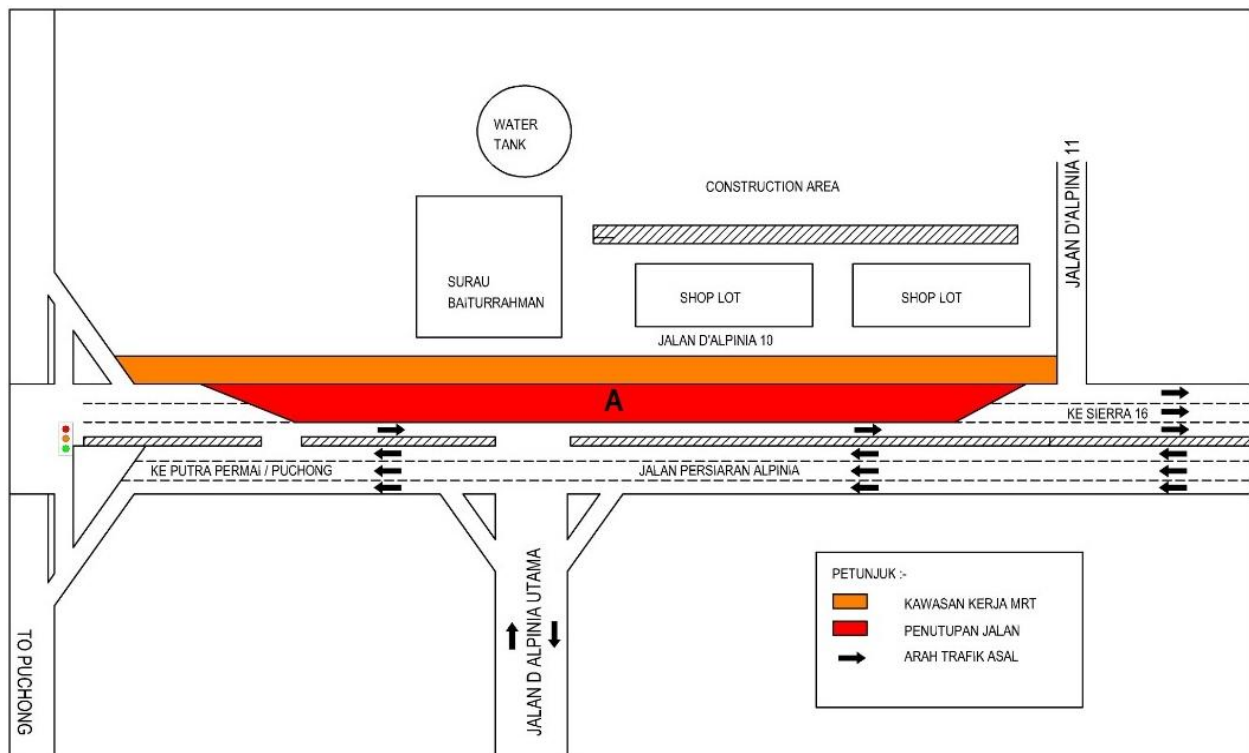
There will be **intermittent** road closure and activation of **contra flow** at Persiaran Alpinia (16 Sierra bound) from **24 August 2019 until 31 December 2019**. Construction works timing are as below:

- **8.30am- 10.00pm - Intermittent lane closure**
- **10.00pm- 5.00am - Full bound closure and activation of Contraflow**

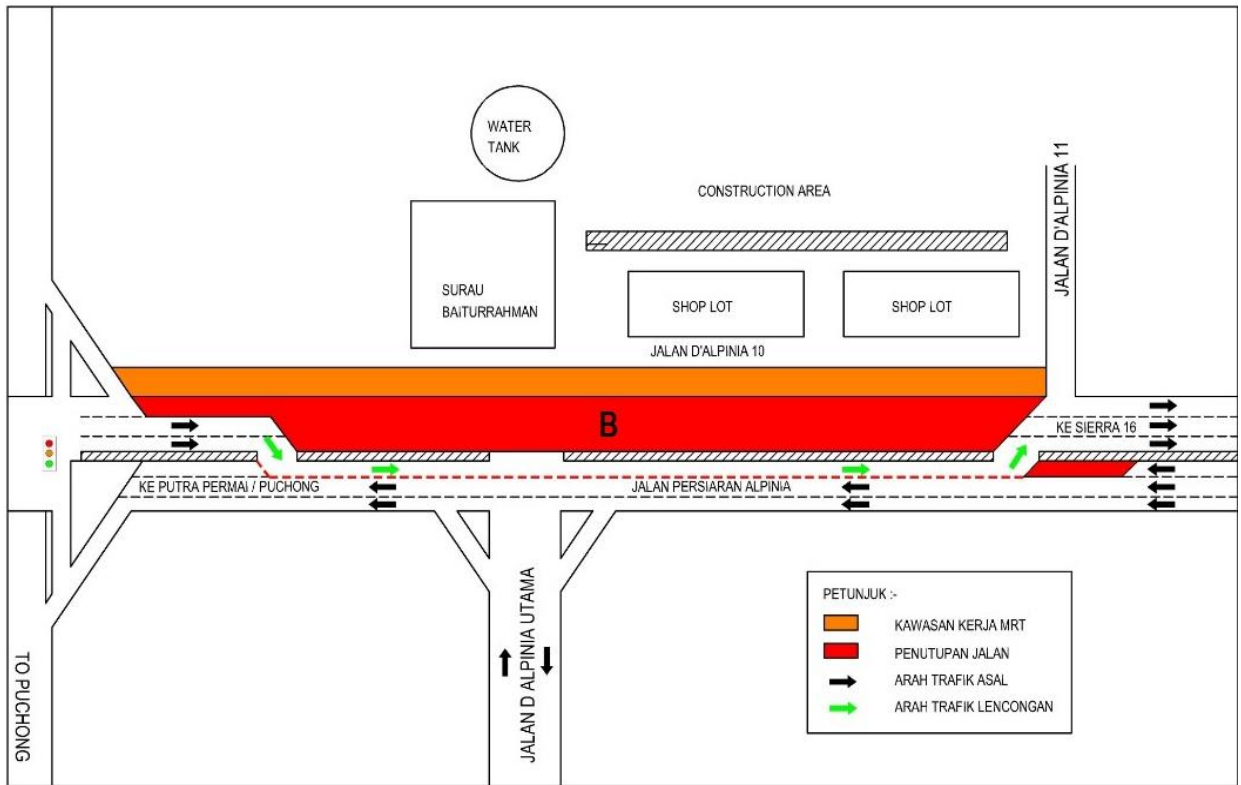
MAP 2 (Closure A): During this closure for a stretch of 150 metres at Persiaran Alpina the slow lane will be closed and one lane will be made available for motorist from Jalan Putra Permai and LDP Highway (16 Sierra bound).

MAP 2 (Closure B): During this closure for a stretch of 200 meters at Persiaran Alpina, motorists from Jalan Putra Permai and LDP Highway heading towards Persiaran Alpina (Sierra 16 bound) will be diverted to the opposite bound. (Seri Kembangan bound) as indicated by **GREEN** arrows in the appended map.

Motorists are advised to follow the traffic signage and flagmen during road closure. Please refer map below for further information.



PETA 2: (PENUTUPAN A): PENUTUPAN JALAN SECARA BERKALA DI PERSIARAN ALPINIA (TPP19 - ARAH SIERRA 16), PERSIARAN ALPINIA



PETA 2: (PENUTUPAN B): PENUTUPAN JALAN SECARA BERKALA DAN PENGAKTIFAN LALUAN KONTRA DI PERSIARAN ALPINIA (TPP19 - ARAH SIERRA 16), PERSIARAN ALPINIA

3. LANJUTAN PENUTUPAN LORONG SEPANJANG JALAN KEPONG – BAWAH LEBUHRAYA MRR2 (ARAH KEPONG, ARAH SELAYANG DAN ARAH SUNGAI BULOH)

Tarikh	24 Ogos 2019 – 21 November 2019
Masa	11.00 malam – 5.00 pagi
Jangka masa	3 bulan
Sebab	Bagi tujuan kerja pemasangan kekotak segmen (SBG), pemasangan dinding parapet dan sebarang kerja berkaitan.

Untuk makluman, penutupan lorong **secara berkala** di sepanjang Jalan Kepong (Arah Selayang, Arah Kepong dan Arah Sungai Buloh) di Taman Sri Ehsan dan Kompleks Desa Kepong akan dilanjutkan dari **24 Ogos 2019 sehingga 21 November 2019**. Tempoh masa kerja-kerja akan bermula dari **11:00 malam-5:00 pagi, selama 3 bulan**. Pelan Pengurusan Trafik adalah seperti berikut:

Penutupan A: Semasa penutupan sepanjang 150 meter di lorong paling kiri Jalan Kepong (Arah Kepong dan Arah Selayang) bermula dari Persiaran Mahogani, Sri Damansara hingga ke susur naik ke Jalan 57, Taman Sri Ehsan.

Penutupan B: Semasa penutupan sepanjang 200 meter di lorong paling kiri Jalan Kepong (Arah Selayang) bermula dari susur naik ke Jalan 57 hingga ke susur naik Jalan 47, Taman Sri Ehsan.

Penutupan C: Semasa penutupan sepanjang 200 meter di lorong paling kiri Jalan Kepong (Arah Sungai Buloh) bermula dari Kompleks Desa Kepong hingga ke susur Lebuhraya Selayang – Kepong (MRR2).

Penutupan D: Semasa penutupan sepanjang 80 meter di separa lorong kiri bermula di hadapan kawasan perumahan Jalan 57 hingga ke Flat Puncak Desa (Arah Taman Sri Ehsan). Pemandu daripada Jalan 57 menuju ke lot kedai Taman Sri Ehsan atau Kondominium Kepong Sentral dikehendaki menggunakan laluan kontra yang disediakan dan dikawal oleh pengawal lalu lintas. (Seperti yang ditunjukkan oleh anak panah **HIJAU** dalam **Peta 3**).

Penutupan jalan adalah secara berkala dan berperingkat.

Pengguna jalan raya dinasihatkan untuk mematuhi arahan papan tanda trafik pengawal bendera yang bertugas. Untuk maklumat lanjut, sila rujuk peta di bawah.

3. CONTINUATION OF LANE CLOSURES ALONG JALAN KEPONG UNDERNEATH MRR2 FLYOVER (KEPONG-BOUND, SELAYANG-BOUND AND SUNGAI BULOH-BOUND)

Date	24 August 2019 – 21 November 2019
Time	11.00 pm – 5.00 am
Duration	3 months
Reason	To facilitate MRT pier works and other related works

There will be a continuation of lane closures along Jalan Kepong (Kepong-bound, Selayang bound and Sungai Buloh-bound), Taman Desa and Kompleks Desa Kepong from **24 August 2019 until 21 November 2019**. Construction works will start from **11.00pm-5.00am for 3 months, intermittently**. The traffic management plan as per below:

Closure A: The left-most lane will be closed for a stretch of 150 metres along Jalan Kepong (Kepong-bound and Selayang-bound) starting from Persiaran Mahogani, Sri Damansara until the slip road of Jalan 57.

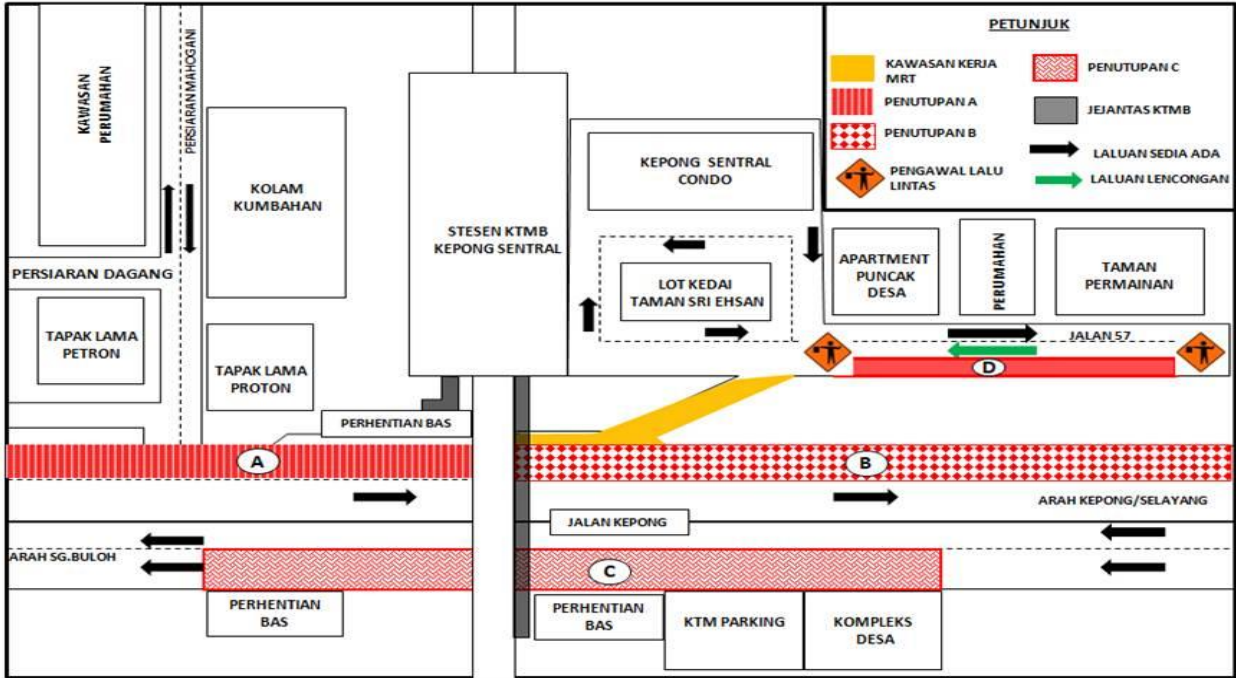
Closure B: The left-most lane will be closed for a stretch of 200 metres along Jalan Kepong (Selayang-bound) starting after the slip road of Jalan 57 towards Taman Sri Ehsan.

Closure C: The left-most lane will be closed for a stretch of 200 metres along Jalan Kepong (Sungai Buloh-bound) starting from Kompleks Desa Kepong towards MRR2.

Closure D: The partial left lane will be closed for a stretch of 80 metres starting from the housing area along Jalan 57 until Puncak Desa Apartment. Motorists from Jalan 57 heading to Taman Sri Ehsan shop lots or Kepong Sentral Condominium will be diverted to use the provided contra flow which will be controlled by flagmen at both ends (as indicated by **GREEN** arrows in the appended **Map 3**).

The closures are exercised intermittently and by stages.

Motorists are advised to follow the traffic signage and flagmen during road closure. Please refer map below for further information.



PETA 3: LANJUTAN PENUTUPAN LORONG SEPANJANG JALAN KEPONG – BAWAH LEBUHRAYA MRR2

4. LANJUTAN PENUTUPAN PENUH DAN PENGAKTIFAN LALUAN KONTRA SECARA BERKALA SEPANJANG JALAN KEPONG (ARAH JINJANG DAN ARAH SUNGAI BULOH) PEKAN LAMA KEPONG DAN METRO PRIMA

Tarikh	24 Ogos 2019 – 21 November 2019
Masa	10.00 malam – 6.00 pagi
Jangka Masa	3 bulan
Tujuan	Bagi tujuan kerja pemasangan dinding parapet, kerja infrastruktur dan sebarang kerja berkaitan.

Untuk makluman, penutupan penuh dan pengaktifan laluan kontra **secara berkala** sepanjang Jalan Kepong (Arah Sungai Buloh dan Arah Jinjang) akan dilanjutkan **dari 24 Ogos 2019 hingga 21 November 2019**. Tempoh masa untuk kerja-kerja akan bermula dari **10.00malam -6.00 pagi, selama 3 bulan**. Pelan Pengurusan Trafik adalah seperti berikut:

Penutupan A: Semasa penutupan penuh sepanjang 50 meter di jalan masuk dan keluar dari Jalan Kepong menuju Kawasan Perniagaan Desa Jaya. Sepanjang penutupan ini, pemandu dari Kawasan Perniagaan Desa Jaya dikehendaki menggunakan laluan masuk/keluar alternatif menuju ke Jalan Kepong Garden (seperti yang ditunjukkan dengan anak panah **HIJAU** dalam **Peta 4(a)**).

Penutupan B: Semasa penutupan penuh sepanjang 250 meter di Jalan Kepong (Arah Jinjang) bermula dari susur masuk Jalan Kepong dari Jalan Kepong Garden hingga ke Balai Polis Kepong. Sepanjang penutupan ini, pemandu dari Selayang dan Sungai Buloh menuju ke Jinjang dikehendaki menggunakan laluan kontra di laluan Jalan Kepong arah Sungai Buloh) (seperti yang ditunjukkan dengan anak panah **UNGU** dalam **Peta 4(a)**).

Penutupan C: Semasa penutupan penuh sejauh 850 meter di Jalan Kepong (Arah Sungai Buloh) bermula dari AEON Jusco Kepong hingga ke Caltex Jalan Kepong dan semasa penutupan sepanjang 100 meter di lorong paling kanan Jalan Kepong (Arah Jinjang) bermula dari Sungai Keroh hingga ke Balai Polis Kepong. Sepanjang penutupan ini, pemandu dari Jinjang menuju Sungai Buloh dikehendaki menggunakan laluan kontra di laluan Jalan Kepong (Arah Jinjang) (seperti yang ditunjukkan dengan anak panah **BIRU** dalam **Peta 4(b)**).

Penutupan A, B dan C akan dilaksanakan secara berasingan dan dalam satu-satu masa, hanya ada satu (1) penutupan sahaja.

Pengguna jalan raya dinasihatkan untuk mematuhi arahan papan tanda trafik dan pengawal bendera yang bertugas. Untuk maklumat lanjut, sila rujuk peta di bawah.

4. CONTINUATION OF FULL LANE CLOSURE AND CONTRA FLOW ACTIVATION ALONG JALAN KEPONG (SUNGAI BULOH-BOUND AND JINJANG-BOUND)

Date	24 August 2019 – 21 November 2019
Time	10.00 pm – 6.00 am
Duration	3 months
Reason	To facilitate the parapet wall installation works, infrastructure works and other related works.

There will be a continuation of full lane closure and **contra flow** activation along Jalan Kepong (Sungai Buloh-bound and Jinjang-bound) from **24 August 2019 until 21 November 2019**. Construction works will start from **10.00pm-6.00am for 3 months, intermittently**. The traffic management plan as per below:

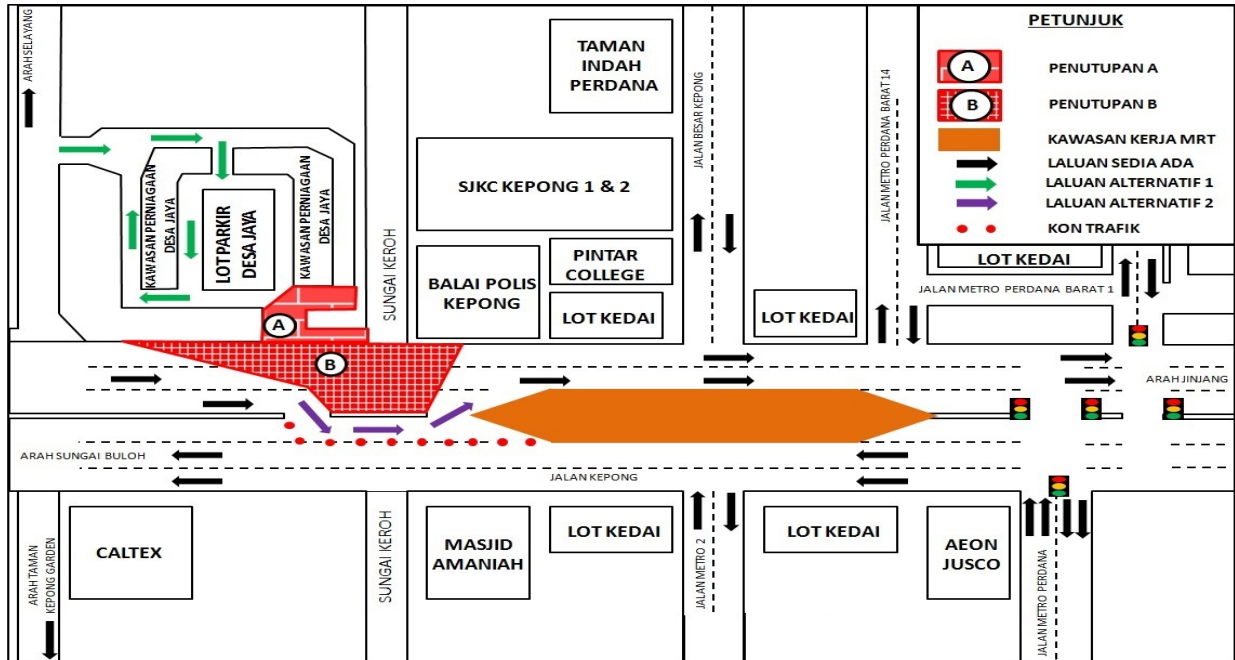
Closure A: The full lane closure will be for a stretch of 50 metres at the entrance and exit of Jalan 53 of Taman Desa Jaya entering Jalan Kepong. During this closure, motorists from Desa Jaya Business Centre need to use the other alternative entrance and exit to Jalan Kepong Garden (as indicated in the **GREEN** arrows in **Map 4(a)**).

Closure B: The full bound closure will be for a stretch of 250 metres along Jalan Kepong (Jinjang-bound) starting from the slip road of Jalan Kepong Garden entering Jalan Kepong until in front of Balai Polis Kepong. During this closure, motorists heading to Jinjang will need to use the contra flow on Jalan Kepong (Sungai Buloh - bound) (as indicated in the **PURPLE** arrows in **Map 4(a)**).

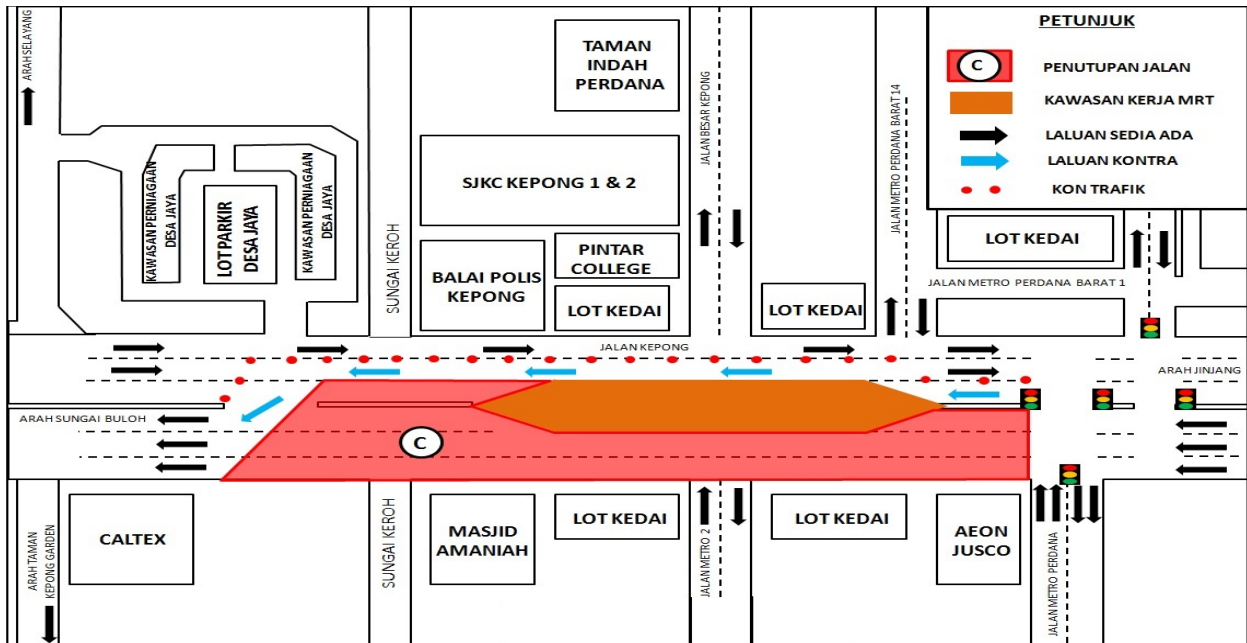
Closure C: The Full bound closure will be for a stretch of 850 metres along Jalan Kepong (Sungai Buloh-bound) starting from AEON Jusco Kepong until Caltex Jalan Kepong and the right lane closure for a stretch of 100 metres at Jalan Kepong (Jinjang-bound) starting from Sungai Keroh until Balai Polis Kepong. During these closures, motorists from Jinjang heading to Sungai Buloh will need to use the provided contra flow at Jalan Kepong (Jinjang-bound) (as indicated in the **BLUE** arrows in **Map 4(b)**).

Closure A, B and C will be conducted in phases and at any one time, there will be only one closure.

Motorists are advised to follow the traffic signage and flagmen during road closure. Please refer map below for further information.



PETA 4 (A): LANJUTAN PENUTUPAN PENUH DAN PENGAKTIFAN LALUAN KONTRA SECARA BERKALA SEPANJANG JALAN KEPONG (ARAH JINJANG DAN ARAH SUNGAI BULOH) PEKAN LAMA KEPONG DAN METRO PRIMA



PETA 4 (B): LANJUTAN PENUTUPAN PENUH DAN PENGAKTIFAN LALUAN KONTRA SECARA BERKALA SEPANJANG JALAN KEPONG (ARAH JINJANG DAN ARAH SUNGAI BULOH) PEKAN LAMA KEPONG DAN METRO PRIMA

5. LANJUTAN PENUTUPAN PENUH LORONG DI SEPANJANG JALAN KEPONG (ARAH JINJANG) DAN PEMBUKAAN LALUAN KONTRA DI ARAH SUNGAI BULOH

Tarikh	24 Ogos 2019 – 21 November 2019
Masa	10.00 malam – 6.00 pagi
Jangka masa	3 bulan
Sebab	Bagi tujuan kerja-kerja pengalihan pelancar rasuk, pemasangan dinding penahan, dinding parapet dan sebarang kerja berkaitan.

Untuk makluman, penutupan penuh lorong dan pembukaan laluan kontra **secara berkala** sepanjang 300 meter di sepanjang Jalan Kepong (Arah Jinjang dan Arah Sungai Buloh) akan dilanjutkan dari **24 Ogos 2019 hingga 21 November 2019**. Tempoh masa untuk kerja-kerja akan bermula dari **10:00 malam-6:00 pagi, selama 3 bulan**.

Semasa penutupan ini, satu lorong laluan kontra akan dibuka di arah Sungai Buloh. **Pemandu yang ingin menuju ke Jinjang** harus menggunakan laluan kontra ini yang akan bermula dari persimpangan lampu isyarat AEON Big Kepong hingga ke persimpangan lampu isyarat di Jalan Ambong (seperti yang ditunjukkan oleh anak panah **HIJAU** dalam **Peta 5**).

Pengguna jalan raya dinasihati untuk mematuhi arahan papan tanda trafik dan pengawal bendera yang bertugas. Untuk maklumat lanjut, sila rujuk peta di bawah.

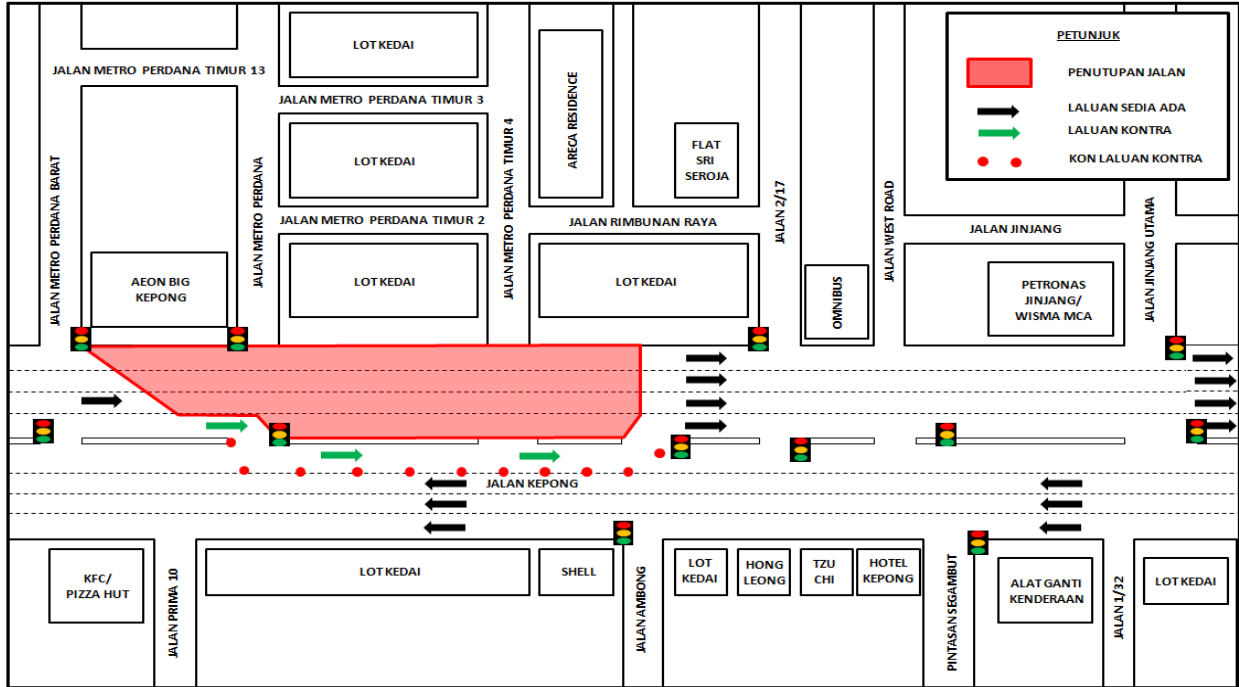
5. CONTINUATION OF FULL BOUND CLOSURE ALONG JALAN KEPONG (JINJANG BOUND) AND ACTIVATION OF CONTRAFLOW ALONG SUNGAI BULOH BOUND

Date	24 August 2019 – 21 November 2019
Time	10.00 PM – 6.00 AM
Duration	3 months
Reason	To facilitate the LG relocation works, installation of retaining wall and parapet wall and other related works.

There will be continuation of full bound closure and activation of **contraflow** for a stretch of 300 metres along Jalan Kepong (Jinjang and Sungai Buloh-bound) from **24 August 2019 until 21 November 2019**. Construction works will start from **10.00pm-6.00am for 3 months, intermittently**.

During this full bound closure, one contraflow lane will be made available along Sungai Buloh-bound. **Motorists heading to Jinjang** will be diverted to use the contraflow which starts from the traffic light junction of AEON Big, Kepong until the traffic light junction of Jalan Ambong (as indicated in the **GREEN** arrows in Map 5).

Motorists are advised to follow the traffic signage and flagmen during road closure. Please refer map below for further information.



PETA 5: LANJUTAN PENUTUPAN PENUH LORONG DI SEPANJANG JALAN KEPONG (ARAH JINJANG) DAN PEMBUKAAN LALUAN KONTRA DI ARAH SUNGAI BULOH

6. LANJUTAN PENUTUPAN PENUH LORONG DI SEPANJANG JALAN KEPONG (ARAH JINJANG) DAN PEMBUKAAN LALUAN KONTRA DI ARAH SUNGAI BULOH

Tarikh	24 Ogos 2019 – 21 November 2019
Masa	10.00 malam – 6.00 pagi
Jangka masa	3 bulan
Sebab	Bagi tujuan kerja-kerja pengalihan pelancar rasuk, pemasangan dinding parapet, pembinaan longkang dan sebarang kerja berkaitan.

Untuk makluman, penutupan penuh **secara berkala** di sepanjang Jalan Kepong (Arah Jinjang) dan pembukaan laluan kontra di arah Sungai Buloh akan dilanjutkan dari **24 Ogos 2019 hingga 21 November 2019**. Tempoh masa untuk kerja-kerja akan bermula dari **10.00 malam-6.00 pagi, selama 3 bulan**.

Penutupan ini adalah sejauh 500 meter dari persimpangan lampu isyarat Pintasan Segambut hingga ke persimpangan lampu isyarat Jalan Jinjang Permai. Pemandu yang menuju ke arah Kuala Lumpur dikehendaki menggunakan laluan kontra yang di sediakan di persimpangan lampu isyarat Pintasan Segambut (seperti yang ditunjukkan oleh anak panah **HIJAU** dalam **Peta 6**).

Pemandu juga dinasihatkan untuk mematuhi arahan papan tanda trafik dan pengawal bendera yang bertugas. Untuk maklumat lanjut, sila rujuk peta di bawah.

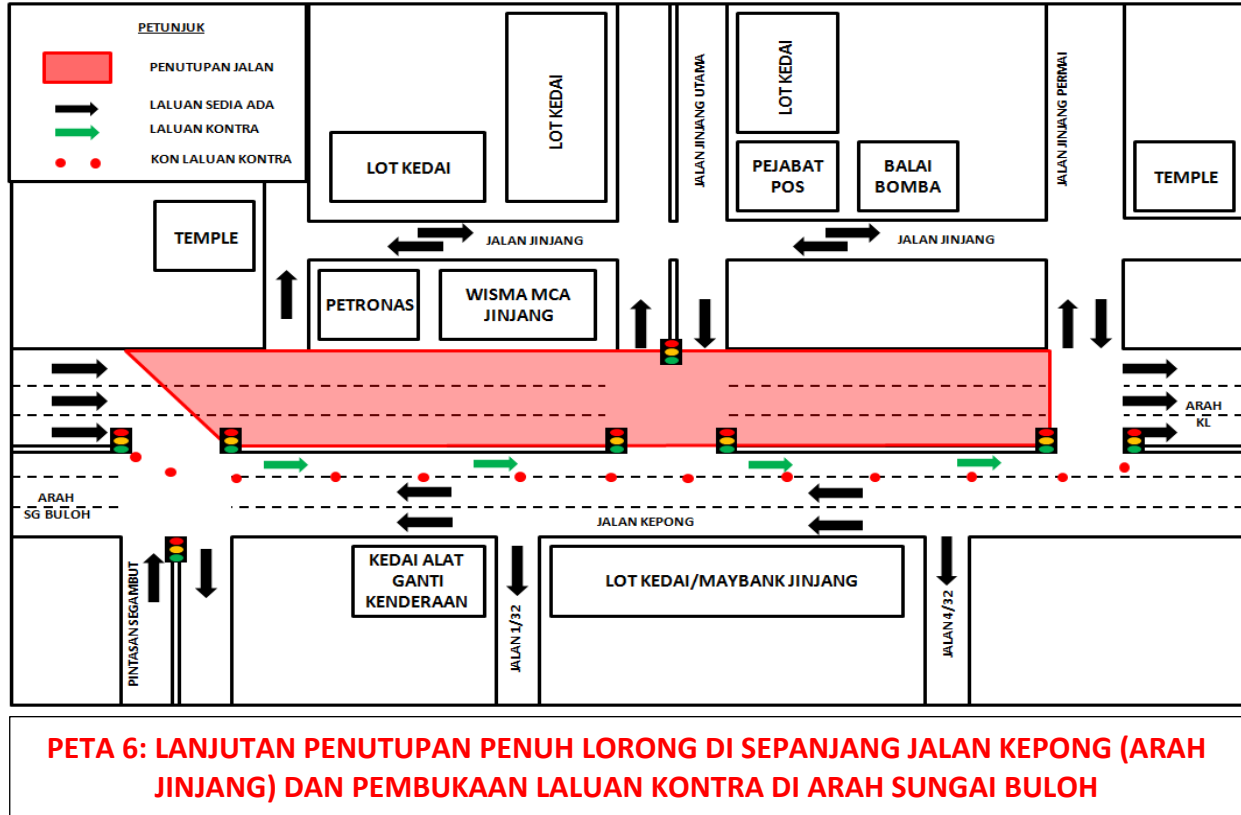
6. CONTINUATION OF FULL BOUND CLOSURE ALONG JALAN KEPONG (JINJANG BOUND) AND ACTIVATION OF CONTRAFLOW ALONG SUNGAI BULOH BOUND

Date	24 August 2019 – 21 November 2019
Time	10.00 PM – 6.00 AM
Duration	3 months
Reason	To facilitate the LG relocation works, parapet wall installation works, drainage works and other related works to MRT

There will be continuation of full bound closure along Jalan Kepong (Jinjang bound) and activation of **contra flow** along Sungai Buloh bound from **24 August 2019 until 21 November 2019**. Construction works will start from **10.00pm-6.00am for 3 months, intermittently**.

This closure is for a stretch of 500 metres starting from the traffic light junction of Pintasan Segambut until the traffic light junction of Jalan Jinjang Permai. Motorists heading to Kuala Lumpur will be diverted to use the contra flow at traffic light junction of Pintasan Segambut (as indicated in the **GREEN** arrows in **Map 6**).

Motorists are advised to follow the traffic signage and flagmen during road closure. Please refer map below for further information.



For media enquiries, please contact:

Anizam bin Ali (**Item 1**)

Tel: +6019 293 4056

anizam.ali@wct.my

Rushaizal bin Rasli (**Item 2**)

Tel: +6017 682 8314

rushaizal@v208.com.my

Dzul Shuhada (**Item 3-6**)

Tel: +6019 228 3004

dzul@azrb.com

Mohar Zainal Abidin (**Item 1-6**)

Tel: +603 7493 3961

Mohar@mgjv-kvmrt.com.my

MMC GAMUDA KVMRT (PDP SSP) SDN BHD (1117100-V)

Block A, Level 17, Menara Mustapha Kamal, PJ Trade Centre

No 8, Jalan PJU 8/8A, Bandar Damansara Perdana, 47820 Petaling Jaya

Selangor Darul Ehsan, Malaysia

T: +603-7494 2222 F: +603-7727 0222 www.mymrt.com.my