

**PENGUMUMAN TRAFIK  
28 OGOS 2019**

**1. LANJUTAN PENUTUPAN PENUH DAN LALUAN ALTERNATIF SEPANJANG JALAN KEPONG GARDEN (ARAH SELAYANG, ARAH KEPONG DAN ARAH TAMAN KEPONG GARDEN)**

<b>Tarikh</b>	30 Ogos 2019 - 21 November 2019
<b>Masa</b>	10:00 malam – 6:00 pagi
<b>Jangka masa</b>	3 bulan
<b>Tujuan</b>	Untuk kerja-kerja pemasangan dinding parapet dan sebarang kerja Berkaitan.

Untuk makluman, penutupan penuh **secara berkala** dan laluan alternatif sepanjang Jalan Kepong Garden (Arah Selayang, Arah Pekan Kepong dan Arah Taman Kepong Garden) akan dilanjutkan dari **30 Ogos 2019 hingga 21 November 2019**. Tempoh masa kerja-kerja akan bermula dari **10:00 malam-6:00 pagi, selama 3 bulan**. Pelan pengurusan trafik adalah seperti berikut:

**Penutupan A:** Semasa penutupan penuh sepanjang 250-meter dari susur Lebuhraya Selayang - Kepong menuju Jalan Kepong Garden (Arah Selayang), **pemandu dari Sungai Buloh menuju Jalan 57, Apartment Kepong Sentral dan Puncak Desa dikehendaki menggunakan Laluan Alternatif 1** iaitu menggunakan jejambat atas menuju Jalan Kepong dan belok kiri ke Jalan Besar Kepong melalui Jalan Perdana 4, Jalan Perdana 7 dan Jalan Perdana Utama untuk keluar ke Jalan Kepong Garden. Pemandu seterusnya harus belok ke kanan di persimpangan lampu isyarat Taman Ehsan, menggunakan lorong dalam untuk ke Jalan 57, Apartment Kepong Sentral dan Puncak Desa (seperti yang ditunjukkan oleh anak panah **HIJAU** dalam peta).

**Penutupan B:** Semasa penutupan penuh sepanjang 250 meter di Jalan Kepong Garden (Arah Selayang) dan susur bawah Jalan Kepong hingga ke susur Jalan 47, pemandu boleh menggunakan laluan alternatif seperti berikut:

- **Laluan Alternatif 2: Pemandu dari Taman Kepong Garden menuju Arah Selayang** perlu belok ke kanan menuju Jalan Kepong dan seterusnya belok ke kiri menggunakan Jalan Besar Kepong, melalui Jalan Perdana 4, Jalan Perdana 7 dan Jalan Perdana Utama untuk keluar dan membuat Pusingan 'U' untuk meneruskan perjalanan ke arah Selayang (seperti yang ditunjukkan oleh anak panah **UNGU** dalam peta).
- **Laluan Alternatif 3: Pemandu dari Pekan Kepong menuju Arah Selayang** perlu belok kiri ke Jalan Kepong Garden dan membuat Pusingan U ke arah Jalan Kepong. Pemandu harus belok kiri ke Jalan Besar Kepong, melalui Jalan Perdana 4, Jalan Perdana 7 dan Jalan Perdana Utama untuk keluar dan membuat Pusingan U untuk meneruskan perjalanan ke arah Selayang (seperti yang ditunjukkan oleh anak panah **OREN** dalam peta).

**Penutupan A & B dan akan dilaksanakan secara berasingan dan berkala.**

Pengguna jalan raya dinasihatkan untuk mematuhi arahan papan tanda trafik dan pengawal bendera yang bertugas. Untuk maklumat lanjut, sila rujuk peta di bawah.

## 1. CONTINUATION OF FULL LANE CLOSURE AND ALTERNATIVE ROUTES ALONG JALAN KEPONG GARDEN (SELYANG - BOUND, PEKAN KEPONG - BOUND AND TAMAN KEPONG GARDEN - BOUND)

<b>Date</b>	30 August 2019 - 21 November 2019
<b>Time</b>	10:00pm – 6:00am
<b>Duration</b>	3 months
<b>Reason</b>	To facilitate the parapet wall installation works and any other related works.

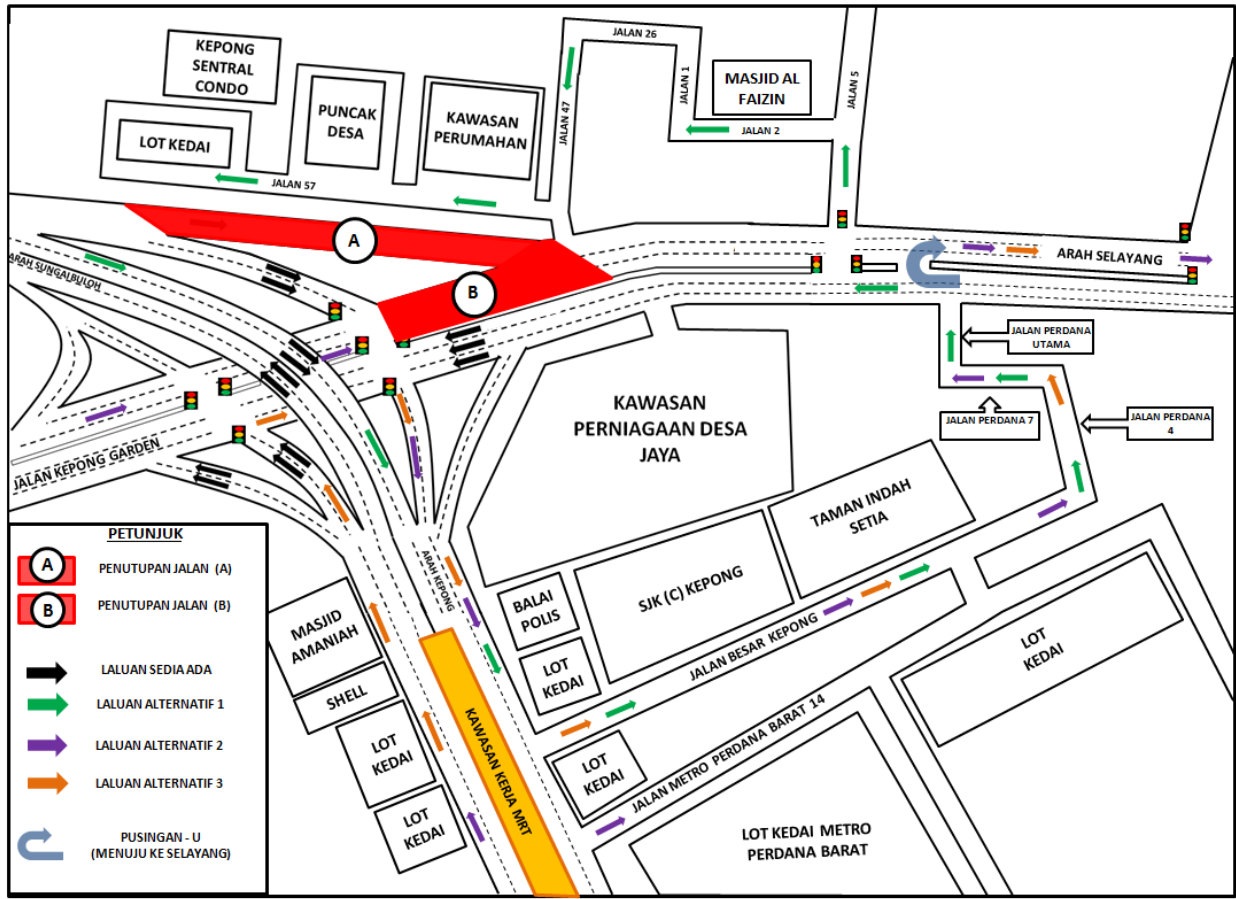
The full bound closure and alternative routes will continue along Jalan Kepong Garden (Selayang-bound, Pekan Kepong-bound and Taman Kepong Garden-bound) from **30 August 2019 until 21 November 2019**. Construction works will start from **10:00 pm-6:00 am, intermittently for 3 months**. The traffic management plan as below:

**Closure A:** During this full bound closure for a total stretch of 250 metres of slip road exiting Lebuhraya Selayang-Kepong onto Jalan Kepong Garden (Selayang-bound), **motorists from Sungai Buloh heading to Jalan 57, Apartment Kepong Sentral and Puncak Desa are advised to use the Alternative Route 1** by using the upper flyover to Jalan Kepong and turn left at Jalan Besar Kepong before using the inner road of Jalan Perdana 4, Jalan Perdana 7 and Jalan Perdana Utama to enter Jalan Kepong Garden. Motorists then need to turn right at the traffic light junction of Taman Ehsan and use the inner road to get to Jalan 57, Kepong Sentral Apartment and Puncak Desa (as indicated by **GREEN** arrows in the map).

**Closure B:** During this full bound closure for a total stretch of 250 metres of Jalan Kepong Garden (Selayang - bound) from the slip road entering Jalan Kepong until the junction of Jalan 47, motorists are advised to use these alternative routes:

- **Alternative Route 2: Motorists from Taman Kepong Garden heading to Selayang** need to turn right entering Jalan Kepong, turn left onto Jalan Besar Kepong before using the inner road to Jalan Perdana 4, Jalan Perdana 7 and Jalan Perdana Utama to exit to Jalan Kepong Garden. Motorists then can make a U-Turn to continue heading to Selayang (as indicated by **PURPLE** arrows in the map).
- **Alternative Route 3: Motorists from Pekan Kepong heading to Selayang** need to use the Sliproad to Jalan Kepong Garden and make a U-Turn at the Jalan Kepong before turning left entering Jalan Besar Kepong and using the inner road of Jalan Perdana 4, Jalan Perdana 7 and Jalan Perdana Utama to exit to Jalan Kepong Garden. Motorists then make a U-Turn to continue to heading to Selayang (as indicated by **ORANGE** arrows in the map).

**Closure A, and B will be conducted separately and intermittently.** Motorists are advised to follow the traffic signage and flagmen during the road closure. For further information, please refer to the appended map.



**PETA 1: LANJUTAN PENUTUPAN PENUH DAN LALUAN ALTERNATIF SEPANJANG JALAN KEPONG GARDEN (ARAH SELAYANG, ARAH KEPONG DAN ARAH TAMAN KEPONG GARDEN)**

## 2. LANJUTAN PENUTUPAN LORONG SEPANJANG JALAN KEPONG SECARA BERKALA DAN BERPERINGKAT (ARAH SUNGAI BULOH DAN ARAH JINJANG)

<b>Tarikh</b>	30 Ogos 2019 – 21 November 2019
<b>Masa</b>	10:00 malam – 6:00 pagi
<b>Jangka masa</b>	3 bulan
<b>Sebab</b>	Untuk kerja-kerja pemasangan penghadang bunyi kekal, pemasangan dinding parapet dan sebarang kerja berkaitan.

Untuk makluman, penutupan **secara berkala dan berperingkat** di sepanjang Jalan Kepong (Arah Jinjang dan Arah Sungai Buloh) di Desa Jaya, Pekan Lama Kepong dan Metro Prima akan dilanjutkan dari **30 Ogos 2019 hingga 21 November 2019**. Tempoh masa untuk kerja-kerja akan bermula dari **10:00 malam-6:00 pagi, selama 3 bulan**. Pelan pengurusan trafik adalah seperti berikut:

### Penutupan A (10:00 malam - 6:00 pagi)

- Semasa penutupan lorong kiri secara berperingkat dengan jarak keseluruhan sejauh 600-meter bermula dari Sungai Keroh ke Jalan Metro Perdana Barat (Arah Jinjang). Jarak setiap penutupan adalah sejauh 150 meter.
- Semasa penutupan lorong paling kiri secara berperingkat dengan jarak keseluruhan sejauh 500-meter bermula dari AEON Jusco Kepong hingga ke Stesen Minyak Caltex (Arah Sungai Buloh). Jarak setiap penutupan adalah sejauh 100 meter.
- Sepanjang penutupan, pengguna jalanraya boleh menggunakan satu lorong sedia ada.

Penutupan B (10:00 malam - 6:00 pagi) – Semasa penutupan lorong kanan dengan jarak keseluruhan sejauh 200 meter di hadapan AEON Big Kepong (Arah Jinjang dan Arah Sungai Buloh).

Penutupan C (10:00 malam hingga 6:00 pagi) – Semasa penutupan lorong dengan jarak keseluruhan sejauh 100-meter (Arah Taman Maluri) bermula dari susur masuk dari Jalan Kepong ke Jalan Metro Perdana Barat.

**Semasa Penutupan B dan C**, pengguna jalan raya masih boleh menggunakan dua lorong sedia ada.

Penutupan D (Penutupan 24 jam sehari) - Semasa penutupan kekal susur keluar dari Jalan Metro Perdana Barat 8 ke Jalan Kepong (Arah Jinjang), pengguna jalanraya perlu terus ke hadapan dan belok ke kiri (di jalan sebelah penutupan) untuk terus ke Jalan Kepong (Arah Jinjang).

Semua penutupan akan dilaksanakan **secara berkala** dan dalam satu-satu masa, hanya satu penutupan yang akan dilaksanakan.

Pengguna jalan raya dinasihatkan untuk mematuhi arahan papan tanda trafik dan pengawal bendera yang bertugas. Untuk maklumat lanjut, sila rujuk peta di bawah.

## 2. CONTINUATION OF LANE CLOSURES INTERMITTENTLY AND BY STAGES ALONG JALAN KEPONG (SUNGAI BULOH-BOUND AND JINJANG-BOUND)

<b>Date</b>	30 August 2019 – 21 November 2019
<b>Time</b>	10:00 pm – 6:00 am
<b>Duration</b>	3 months
<b>Reason</b>	To facilitate the permanent noise barrier installation works, parapet wall installation works and any other related works.

There will be continuation of lane closures **intermittently and by stages** along Jalan Kepong (Sungai Buloh-bound and Jinjang-bound) from **30 August 2019 until 21 November 2019**. Construction works will start from **10:00 pm-6:00 am, for 3 months**. The traffic management plan as below:

### **Closure A (10:00 pm until 6:00 am)**

- During this left lane closure by stages for a total stretch of 600 metres starting from Sungai Keroh towards Metro Perdana Barat (Jinjang-bound). Each stage will be approximately for 150 metres.
- Left lane closure for a total stretch of 500 metres starting from AEON Jusco Mall until Caltex Pekan Lama Kepong (Sungai Buloh-bound). Each stage will be approximately for 100 metres.
- At any one time, there will be one lane made available for Jinjang-bound and Sungai Buloh-bound.

**Closure B (From 10:00 pm until 6:00 am)** - During the right lane closure for a stretch of 200 metres in front of AEON Big Kepong (Jinjang-bound and Sungai Buloh-bound)

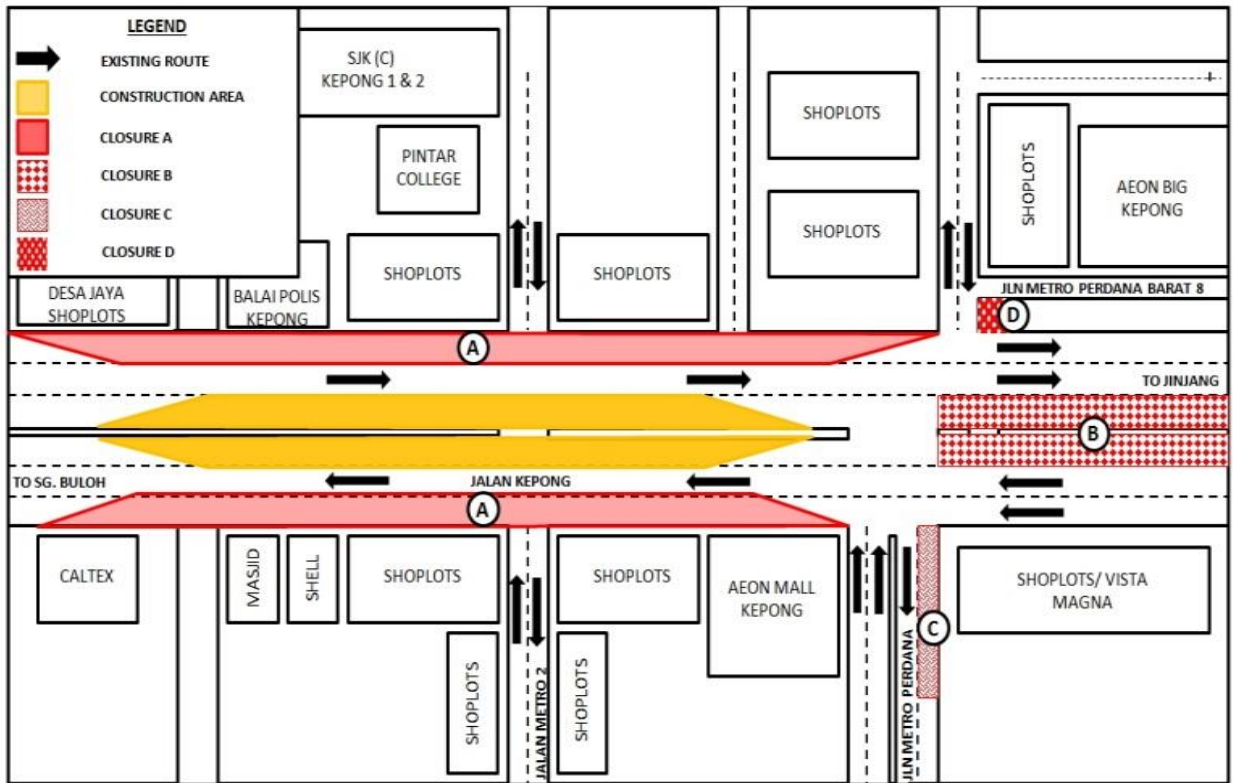
**Closure C (From 10:00 pm until 6:00 am)** - During the Left lane closure for a total stretch of 100 metres after the slip road of Jalan kepong entering Jalan Metro Perdana (Taman Maluri-bound).

At any one time, two lanes made available for **Closure B and Closure C**.

**Closure D (24 hours)** - During this permanent slip road closure at Jalan Metro Perdana Barat 8 entering Jalan Besar Kepong (Jinjang-bound), motorists need to go straight and turn left (on the road next to the closure) to get to Jalan Kepong (Jinjang-bound).

All closures are implemented **intermittently** and at any one time, there will be **only one closure**.

Motorists are advised to follow the traffic signage and flagmen during the closure. For further information, please refer to the appended map.



**PETA 2: LANJUTAN PENUTUPAN LORONG SEPANJANG JALAN KEPONG SECARA BERKALA DAN BERPERINGKAT (ARAH SUNGAI BULOH DAN ARAH JINJANG)**

### 3. LANJUTAN PENUTUPAN LORONG SEPANJANG JALAN KEPONG (ARAH JINJANG DAN ARAH SUNGAI BULOH)

<b>Tarikh</b>	30 Ogos 2019 – 21 November 2019
<b>Masa</b>	10:00 malam – 6:00 pagi
<b>Jangka masa</b>	3 bulan
<b>Sebab</b>	Untuk kerja-kerja pemasangan penghadang bunyi kekal dan sebarang kerja berkaitan.

Untuk makluman, penutupan lorong **secara berkala** di sepanjang Jalan Besar Kepong (Arah Jinjang dan Arah Sungai Buloh) akan dilanjutkan dari **30 Ogos 2019 hingga 21 November 2019**. Tempoh masa untuk kerja-kerja akan bermula dari **10:00 malam-6:00 pagi, selama 3 bulan**. Pelan pengurusan trafik adalah seperti berikut:

**Penutupan A:** Semasa penutupan sepanjang 200-meter bermula dari Jalan Besar Kepong hingga ke susur masuk ke Jalan Metro Perdana Barat (Arah Jinjang) dan dua lorong akan disediakan kepada pengguna jalan raya di Jalan Kepong (Arah Jinjang).

**Penutupan B:** Semasa penutupan sepanjang 200-meter bermula dari susur keluar ke Jalan Metro Prima Barat menuju ke Jinjang (Arah Jinjang) dan dua lorong akan disediakan kepada pengguna jalan raya di Jalan Kepong (Arah Jinjang).

**Penutupan C:** Semasa penutupan sepanjang 200-meter bermula dari susur keluar ke Jalan Metro Perdana hingga susur Jalan Metro Perdana Timur (Arah Jinjang) dan dua Lorong akan disediakan kepada pengguna jalan raya di Jalan Kepong (Arah Jinjang).

**Penutupan D:** Semasa penutupan sepanjang 200-meter bermula dari Public Bank Laman Rimbunan hingga Kedai Ekzos Albert dan pengguna jalan raya boleh menggunakan satu lorong yang sedia ada.

**Penutupan E:** Semasa penutupan sepanjang sejauh 300-meter bermula dari susur keluar Jalan Metro Perdana Timur hingga Jalan 2/17 (Arah Jinjang) dan pengguna jalan raya boleh menggunakan satu lorong di Jalan Kepong (Arah Jinjang).

**Penutupan F:** Semasa penutupan sebahagian lorong sepanjang 100-meter sepanjang Jalan Besar Kepong (Arah Sungai Buloh) bermula di hadapan Hong Leong Bank hingga ke persimpangan dan masuk ke Jalan Ambong Kiri, pengguna jalan raya masih boleh menggunakan dua lorong di Jalan Kepong (Arah Sungai Buloh) dan satu lorong di Jalan Ambong Kiri.

**Penutupan G:** Semasa penutupan sebahagian lorong sepanjang 100-meter di sepanjang Jalan Besar Kepong (Arah Sungai Buloh) bermula dari persimpangan Jalan Ambong Kiri hingga ke persimpangan Jalan Ambong, pengguna jalan raya masih boleh menggunakan dua lorong di Jalan Besar Kepong (Arah Sungai Buloh) dan satu lorong di Jalan Ambong.

**Penutupan A, B, C D, E, F & G akan dilaksanakan secara berasingan.**

Pemandu dinasihatkan untuk mematuhi arahan papan tanda trafik dan pengawal bendera yang bertugas. Untuk maklumat lanjut, sila rujuk peta di bawah.

### 3. CONTINUATION OF LANE CLOSURES ALONG JALAN KEPONG (JINJANG–BOUND AND SUNGAI BULOH–BOUND)

<b>Date</b>	30 August 2019 – 21 November 2019
<b>Time</b>	10:00 pm – 6:00 am
<b>Duration</b>	3 months
<b>Reason</b>	To facilitate the installation of permanent noise barrier and any other related works.

There will be continuation of lane closures along Jalan Besar Kepong (Jinjang-bound and Sungai Buloh-bound) from **30 August 2019 until 21 November 2019**. Construction works will start from **10:00 pm-6:00 am, intermittently for 3 months**. The traffic management plan as below:

**Closure A:** During this partial lane closure for a stretch of 200 metres starting from Jalan Besar Kepong until the slip road entering Jalan Metro Perdana Barat (Jinjang-bound), motorists can use the remaining three lanes of Jalan Kepong (Jinjang-bound).

**Closure B:** During this partial lane closure for stretch of 200 metres starting from the slip road exiting Jalan Metro Prima Barat until Jalan Metro Perdana (Jinjang-bound), motorists can use the remaining three lanes of Jalan Kepong (Jinjang-bound).

**Closure C:** During this partial lane closure along Jalan Besar Kepong (Jinjang-bound) for a stretch of 200 metres starting from the junction of Jalan Metro Perdana until Jalan Metro Perdana Timur, motorists can use the remaining two lanes of Jalan Besar Kepong (Jinjang-bound).

**Closure D:** During this one lane closure for a total stretch of 200 metres along Jalan Rimbulan Raya 1 starting from Public Bank Kepong Baru until Kedai Ekzos Albert, motorists can use the remaining one lane.

**Closure E:** During these two lanes closure for a stretch of 100 metres along Jalan Besar Kepong (Jinjang-bound) starting from the junction of Jalan Metro Perdana Timur until Jalan 2/17, motorists can use the remaining one lane of Jalan Kepong (Jinjang-bound).

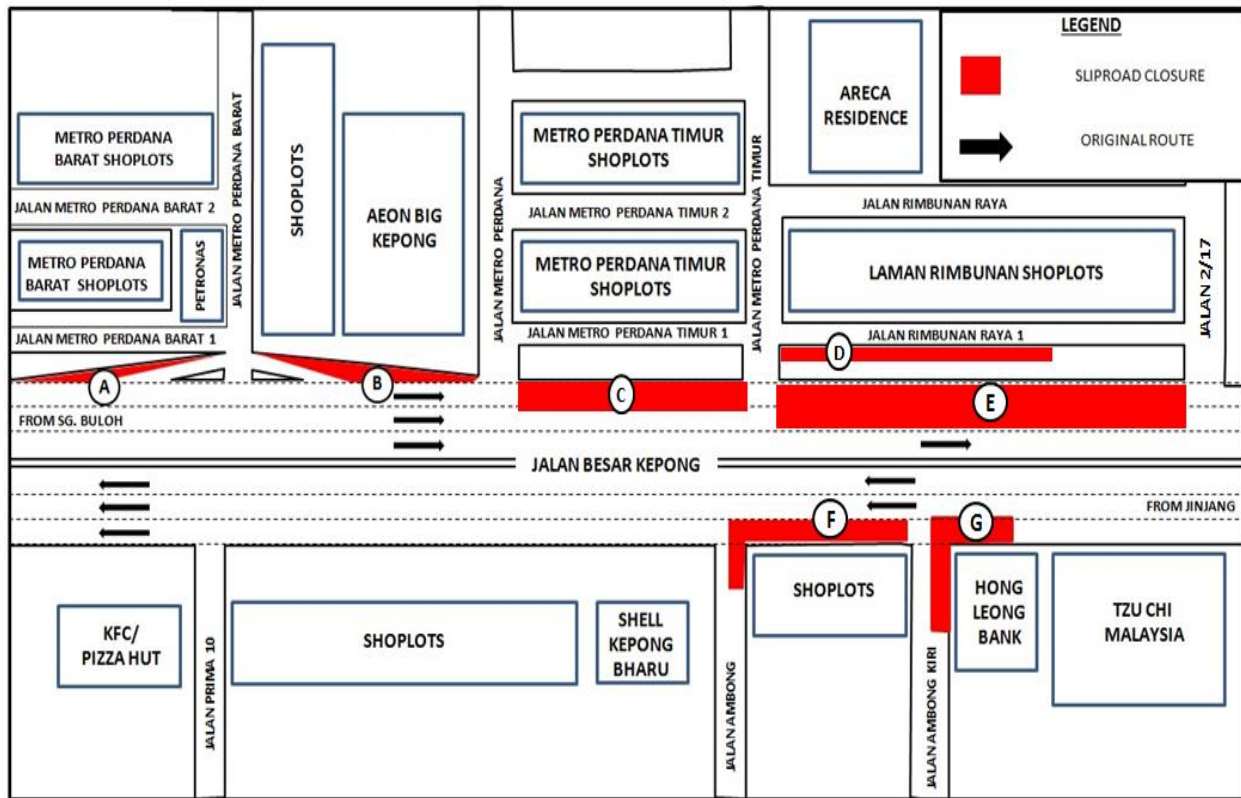
**Closure F:** During this left lane closure or a stretch of 100 metres along Jalan Besar Kepong (Sungai Buloh-bound) starting from in front of Hong Leong Bank entering Jalan Ambong Kiri, motorists can use the remaining two lanes of Jalan Kepong (Sungai Buloh-bound) and one lane of Jalan Ambong Kiri.

**Closure G:** During this left lane closure for a stretch of 100 metres along Jalan Besar Kepong (Sungai Buloh-bound) starting from the junction of Jalan Ambong Kiri until the junction entering Jalan Ambong, motorists can use the remaining two lanes of Jalan Besar Kepong (Sungai Buloh-bound) and one lane of Jalan Ambong.

**Closure A, B, C, D, E, F & G will be conducted separately.**



Motorists are advised to follow the traffic signage and flagmen during road closure. For further information, please refer to the appended map.



**PETA 3: LANJUTAN PENUTUPAN LORONG SEPANJANG JALAN KEPONG  
(ARAH JINJANG DAN ARAH SUNGAI BULOH)**

#### 4. LANJUTAN PENUTUPAN LORONG TENGAH DAN LORONG PALING KANAN DI KM11.0 - KM12.2, LEBUHRAYA SUNGAI BESI (ARAH SUNGAI BESI)

<b>Tarikh</b>	30 Ogos 2019 – 20 September 2019
<b>Masa</b>	10.00 pagi – 4.30 petang / 11.00 malam – 5.00 pagi
<b>Jangka Masa</b>	22 hari
<b>Tujuan</b>	Untuk kerja-kerja pembinaan tiang MRT, kerja-kerja pemunggaran penghadang konkrit dan sebarang kerja berkaitan.

Untuk makluman, penutupan lorong tengah dan lorong paling kanan secara berkala di KM11.0 - KM12.2, Lebuhraya Sungai Besi (Arah Sungai Besi) akan dilanjutkan **dari 30 Ogos 2019 sehingga 20 September 2019**. Tempoh masa untuk kerja-kerja akan bermula dari **10.00 pagi - 4:30 petang dan 11:00 malam - 5:00 pagi, selama 22 hari**.

Semasa penutupan lorong dilaksanakan, pengguna jalan masih boleh menggunakan satu lorong sedia ada menuju ke Sungai Besi (seperti yang ditunjukkan oleh anak panah **HIJAU** dalam peta).

Pengguna jalan raya dinasihatkan untuk mematuhi arahan papan tanda trafik dan pengawal bendera yang bertugas. Untuk maklumat lanjut, sila rujuk peta di bawah.

.....

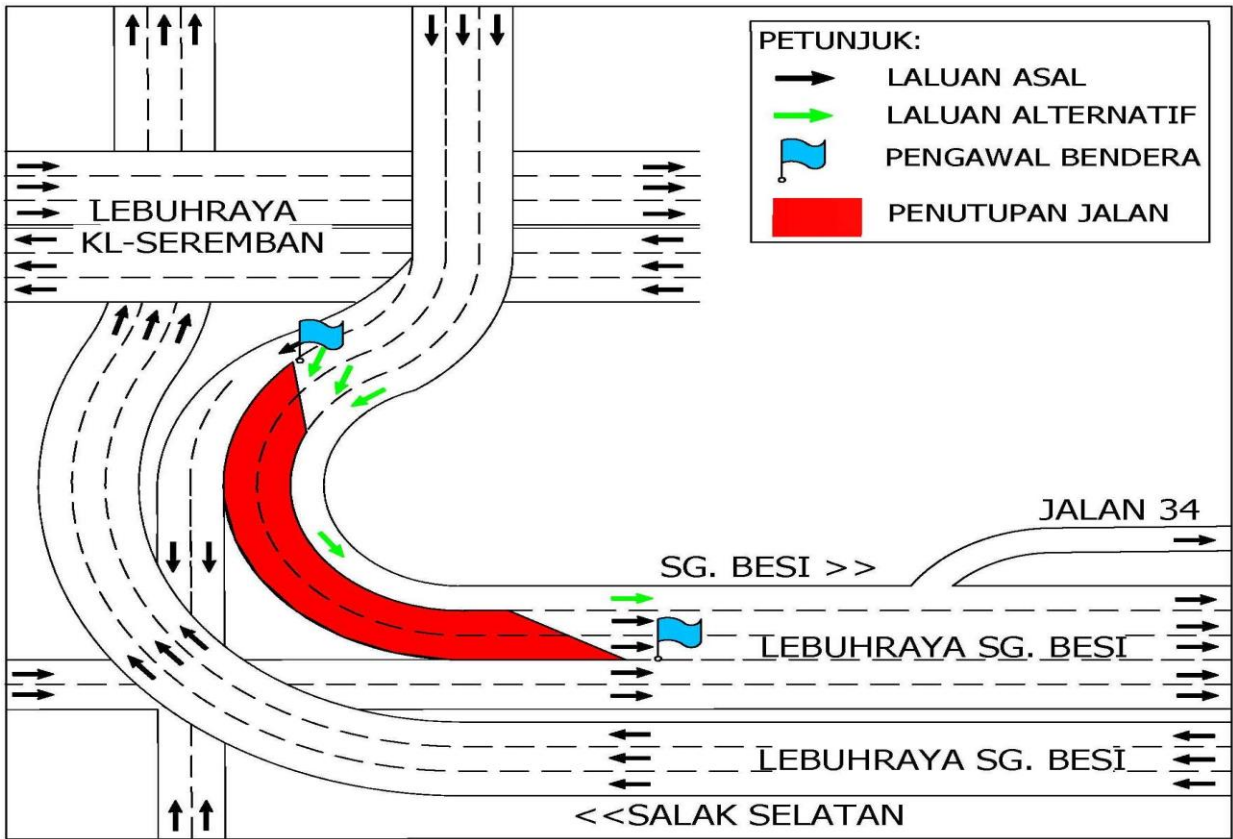
#### 4. CONTINUATION OF MIDDLE AND RIGHT MOST LANES CLOSURE AT KM11.0 - KM12.2, SUNGAI BESI HIGHWAY (SUNGAI BESI-BOUND)

<b>Date</b>	30 August 2019 – 20 September 2019
<b>Time</b>	10.00 am – 4.30 pm / 11:00 pm – 5:00 am
<b>Duration</b>	22 days
<b>Reason</b>	To facilitate construction of MRT piers, loading of concrete barriers and any other related works.

The middle and right most lanes closure at KM11.0 - KM12.2, Sungai Besi Highway (Sungai Besi-bound) will continue from **30 August 2019 until 20 September 2019**. Construction works will start from **10.00 am – 4:30 pm and 11:00 pm – 5:00 am, intermittently for 22 days**.

During this closure, motorists are able to use one existing lane heading towards Sungai Besi (as indicated by **GREEN** arrows in the map).

Motorists are advised to follow the traffic signage and flagmen during road closure. Please refer to appended map for further information.



**PETA 4 :LANJUTAN PENUTUPAN LORONG TENGAH DAN LORONG PALING KANAN DI  
KM11.0 - KM12.2, LEBUHRAYA SUNGAI BESI  
(ARAH SUNGAI BESI)**

## 5. LANJUTAN PENUTUPAN LORONG DI SEPANJANG LEBUHRAYA SUNGAI BESI (ARAH SUNGAI BESI & ARAH KUCHAI LAMA), KAMPUNG MALAYSIA

<b>Tarikh</b>	30 Ogos 2019 – 20 September 2019
<b>Masa</b>	10.00pagi - 4.30ptg / 11.00mlm - 5.00pagi
<b>Jangka Masa</b>	22 hari
<b>Tujuan</b>	Untuk kerja-kerja menyediakan jalan keluar masuk pembinaan, kerja penanaman cerucuk, pengalihan utiliti, pelancaran rasuk, pemasangan kekotak segmen dan sebarang kerja berkaitan.

Untuk makluman, penutupan lorong **secara berkala** di sepanjang Lebuhraya Sungai Besi (BESRAYA) (Arah Sungai Besi dan Arah Kuchai Lama) akan dilanjutkan dari **30 Ogos 2019 hingga 20 September 2019**. Tempoh masa untuk kerja-kerja akan bermula dari **10:00pagi-4:30petang dan 11:00malam- 5:00pagi, selama 22 hari**. Pelan pengurusan trafik adalah seperti berikut:

**Penutupan A:** Semasa penutupan lorong sepanjang 300-meter berdekatan Kg Malaysia (Arah Sungai Besi), pengguna yang ingin menuju ke Terminal Bersepadu Selatan (TBS) masih boleh menggunakan dua lorong sedia ada (seperti yang ditunjukkan oleh anak panah **MAGENTA** dalam peta).

**Penutupan B:** Semasa penutupan sepanjang 200-meter berdekatan persimpangan Terminal Bersepadu Selatan (Arah Sungai Besi), pengguna yang ingin menuju ke Sungai Besi masih boleh menggunakan dua lorong sedia ada (seperti yang ditunjukkan oleh anak panah **HIJAU** dalam peta).

**Penutupan C:** Semasa penutupan sepanjang 1000 meter di Lebuhraya Sungai Besi (Arah Kuchai Lama) berdekatan dengan stesen minyak Petron, pengguna yang ingin menuju ke Kuchai Lama masih boleh menggunakan tiga lorong sedia ada (seperti yang ditunjukkan oleh anak panah **BIRU** dalam peta).

**Penutupan D:** Semasa penutupan sepanjang 500 meter di Lebuhraya Sungai Besi (Arah Sungai Besi) selepas susur keluar dari Terminal Bersepadu Selatan (TBS), pengguna yang ingin menuju ke Sungai Besi masih boleh menggunakan tiga lorong sedia ada (seperti yang ditunjukkan oleh anak panah **BIRU MUDA** dalam peta).

**Penutupan E:** Semasa penutupan 24 jam lorong kecemasan sepanjang 200 meter di Lebuhraya Sungai Besi (Arah Sungai Besi) berdekatan susur masuk ke Terminal Bersepadu Selatan (TBS), pengguna yang ingin menuju ke TBS masih boleh menggunakan dua lorong sedia ada.

Setiap penutupan tersebut adalah secara berkala.

Pengguna jalan raya dinasihatkan untuk mematuhi arahan papan tanda lalu lintas dan pengawal trafik yang bertugas. Untuk makluman lanjut, sila rujuk peta dibawah.

## 5. CONTINUATION OF LANE CLOSURES ALONG LEBUHRAYA SUNGAI BESI (SUNGAI BESI BOUND & KUCHAI LAMA BOUND), KAMPUNG MALAYSIA

<b>Date</b>	30 August 2019 – 20 September 2019
<b>Time</b>	10:00am-4:30pm and 11:00pm - 5:00am
<b>Duration</b>	22 days
<b>Reason</b>	To facilitate construction access road, sheet pile works, utilities relocation, launching of launching gantry, installation of segmental box girder (SBG) and any other related works.

The lane closures will continue along Sungai Besi Highway (BESRAYA) (Sungai Besi-bound and Kuchai Lama-bound) starting from **30 August 2019 until 20 September 2019**. Construction works will start from **10.00am-4:30pm and 11:00pm-5:00am, intermittently for 22 days**. The traffic management plans as below:

**Closure A:** During this lane closure for a stretch 300 metres nearby Kg Malaysia (Sungai Besi-bound), motorists wanting to go to Terminal Bersepadu Selatan (TBS) will still be able to use two remaining lanes (as indicated by **MAGENTA** arrows in the map).

**Closure B:** During this lane closure for a stretch 200 meters nearby Terminal Bersepadu Selatan (TBS) intersection (Sungai Besi-bound), motorists wanting to go to Sungai Besi will still be able to use two remaining two lanes (as indicated by **GREEN** arrows in the map)

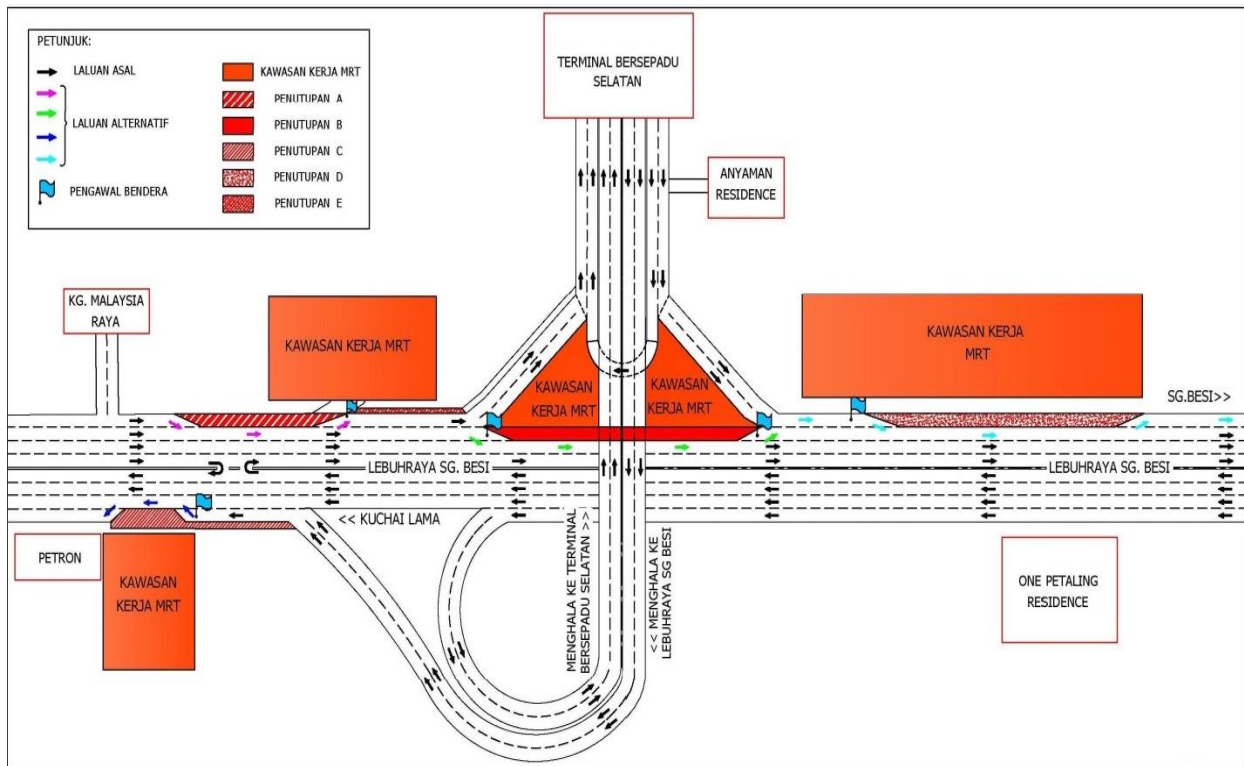
**Closure C:** During this lane closure for a stretch 1000 meters along Sungai Besi Highway (Kuchai Lama-bound) nearby Petron station, motorists heading to Kuchai lama will still be able to use three remaining lanes (as indicated by **BLUE** arrows in the map).

**Closure D:** During this lane closure for a stretch 500 meters after exiting Terminal Bersepadu Selatan (TBS) intersection (Sungai Besi-bound), motorists wanting to go to Sungai Besi will still be able to use three remaining lanes (as indicated by **LIGHT BLUE** arrows in the map).

**Closure E:** During this 24-hour emergency lane closure for a stretch of 200 meters at the ramp towards Terminal Bersepadu Selatan (TBS) from Sungai Besi Highway, motorists wanting to go to TBS will still be able to use two remaining lanes.

All the above closures will be implemented intermittently.

Motorists are advised to follow the traffic signage and flagmen during road closure. Please refer to appended map for further information.



**PETA 5: LANJUTAN PENUTUPAN LORONG DI SEPANJANG LEBUHRAYA SUNGAI BESI (ARAH SUNGAI BESI & ARAH KUCHAI LAMA), KAMPUNG MALAYSIA**

## 6. LANJUTAN PENUTUPAN JANGKA PANJANG SIMPANG KE KANAN MENGHALA KE IOI GALLERIA, SIERRA 16 DIPERSIARAN SIERRA UTAMA

<b>Tarikh</b>	30 Ogos 2019 - 07 Februari 2020
<b>Masa</b>	24 jam
<b>Jangka masa</b>	6 bulan
<b>Tujuan</b>	Untuk kerja-kerja pemasangan dinding parapet, pelaksanaan pelan pengurusan lalu lintas dan sebarang kerja yang berkaitan.

Untuk makluman, penutupan simpang ke kanan menghala ke IOI Galleria, 16 Sierra di Persiaran Sierra akan dilanjutkan dari **30 Ogos 2019 hingga 07 Februari 2020**. Tempoh masa untuk kerja-kerja adalah **24 jam, selama 6 bulan**.

**Pengguna jalan raya yang menghala ke IOI Galleria perlu membuat pusingan 'U' 50 meter di hadapan simpang ke Amigo Clubhouse.**

Pengguna jalan raya dinasihatkan untuk mematuhi arahan papan tanda trafik dan pengawal bendera yang bertugas. Untuk maklumat lanjut, sila rujuk peta di bawah.

---

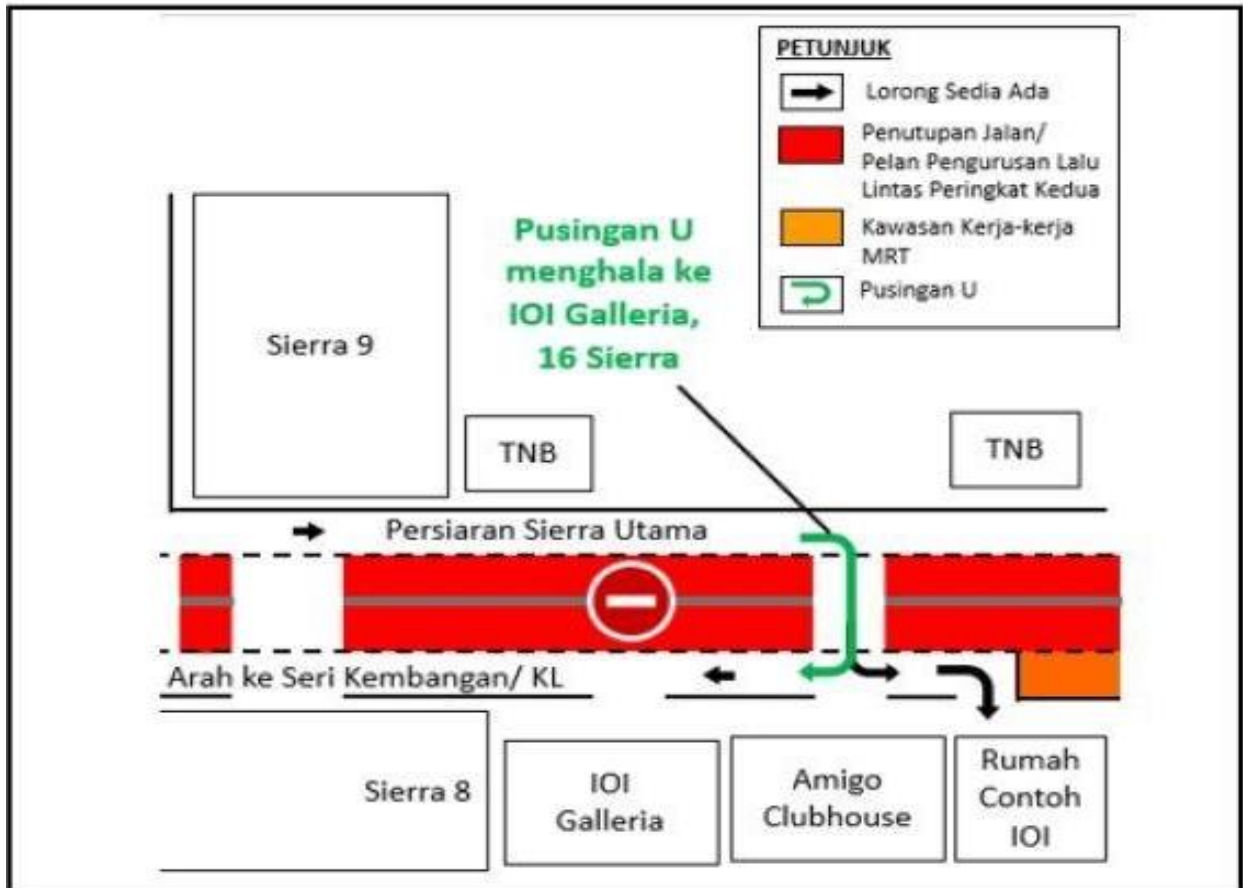
## 6. CONTINUATION OF LONG-TERM RIGHT-TURN CLOSURE INTO IOI GALLERIA, 16 SIERRAS AT PERSIARAN SIERRA UTAMA

<b>Date</b>	30 August 2019 - 07 February 2020
<b>Time</b>	24 hours
<b>Duration</b>	6 months
<b>Reason</b>	To facilitate parapet wall installation works, implementation of traffic management plan and any other related works.

There will be a continuation of right-turn junction closure towards IOI Galleria, 16 Sierra along Persiaran Sierra Utama from **30 August 2019 until 07 February 2020**. Construction works will be **24 hours, for 6 months**.

Motorists who wish to go to IOI Galleria, 16 Sierra need to make a U-turn at Amigo Clubhouse junction approximately 50 meters ahead.

Motorists are advised to follow the traffic signage and flagmen during road closure. Please refer to appended map for further information.



**PETA 6: LANJUTAN PENUTUPAN JANGKA PANJANG SIMPANG KE KANAN MENGHALA KE IOI GALLERIA, SIERRA 16 DIPERSIARAN SIERRA UTAMA**

**For media enquiries, please contact:**

Dzul Shuhada **(Item 1-3)**

Anizam bin Ali **(Item 4-5)**

Adeline De Cruz **(Item 6)**

Mohar Zainal Abidin **(Item 1-6)**

Tel: +6019 228 3004

Tel: +6019 293 4056

Tel: +6012 217 2017

Tel: +603 7493 3961

dzul@azrb.com

anizam.ali@wct.my

adeline@acreworks.com.my

Mohar@mgjv-kvmrt.com.my

**MMC GAMUDA KVMRT (PDP SSP) SDN BHD (1117100-V)**

Block A, Level 17, Menara Mustapha Kamal, PJ Trade Centre

No 8, Jalan PJU 8/8A, Bandar Damansara Perdana, 47820 Petaling Jaya

Selangor Darul Ehsan, Malaysia

T: +603-7494 2222 F: +603-7727 0222 [www.mymrt.com.my](http://www.mymrt.com.my)