

PENGUMUMAN TRAFIK

**MAKLUMAN TERKINI PELAN PENGURUSAN TRAFIK UNTUK PEMBINAAN MRT SSP SEPANJANG
JALAN KUALA SELANGOR, JALAN RAYA 3, JALAN PUTRA PERMAI, PUTRAJAYA DAN
CYBERJAYA
29 JULAI 2019**

**1. LANJUTAN PENUTUPAN LORONG SUSUR MASUK KE JALAN KUALA SELANGOR DARI
LEBUHRAYA DAMANSARA PUCHONG (ARAH SUNGAI BULOH)**

Tarikh	01 Ogos 2019 - 31 Ogos 2019
Masa	10:00 malam – 6:00 pagi
Jangka masa	1 bulan
Sebab	Menjalankan kerja-kerja konkrit di atas landasan dan sebarang kerja-kerja yang berkaitan.

Untuk makluman, penutupan **lorong susur masuk** ke Jalan Kuala Selangor dari Lebuhraya Damansara Puchong (LDP) akan dilanjutkan **dari 01 Ogos 2019 hingga 31 Ogos 2019**. Tempoh masa untuk kerja-kerja akan bermula dari **10:00 malam – 6:00 pagi, selama 1 bulan**. Pelan pengurusan trafik adalah seperti berikut:

- **Pemandu dari LDP menghala ke Sungai Buloh** akan dilencongkan ke kanan di lampu isyarat LDP/DUKE2 bagi meneruskan perjalanan di Jalan Kuala Selangor (Arah Kepong) dan membuat pusingan-U selepas Stesen KTM Kepong Sentral di bawah jejambat MRR2 sebelum kembali di Jalan Kuala Selangor (Arah Sungai Buloh) (seperti yang ditunjukkan oleh anak panah **UNGU** dalam peta).
- **Pemandu dari Persiaran Jati menghala ke Sungai Buloh** akan dilencongkan ke kiri di Jalan Kuala Selangor (Arah Kepong) dan membuat pusingan-U selepas Stesen KTM Kepong Sentral di bawah jejambat MRR2 sebelum kembali di Jalan Kuala Selangor (Arah Sungai Buloh) (seperti yang ditunjukkan oleh anak panah **BIRU** dalam peta).
- **Pemandu dari Kepong menghala ke Sungai Buloh** dinasihatkan menggunakan jejambat atas ke Jalan Kuala Selangor (Arah Sungai Buloh) (seperti yang ditunjukkan oleh anak panah **HIJAU** dalam peta).

Pengguna jalan raya dinasihatkan untuk mematuhi arahan papan tanda trafik dan pengawal bendera yang bertugas. Untuk makluman lanjut, sila rujuk peta di bawah.

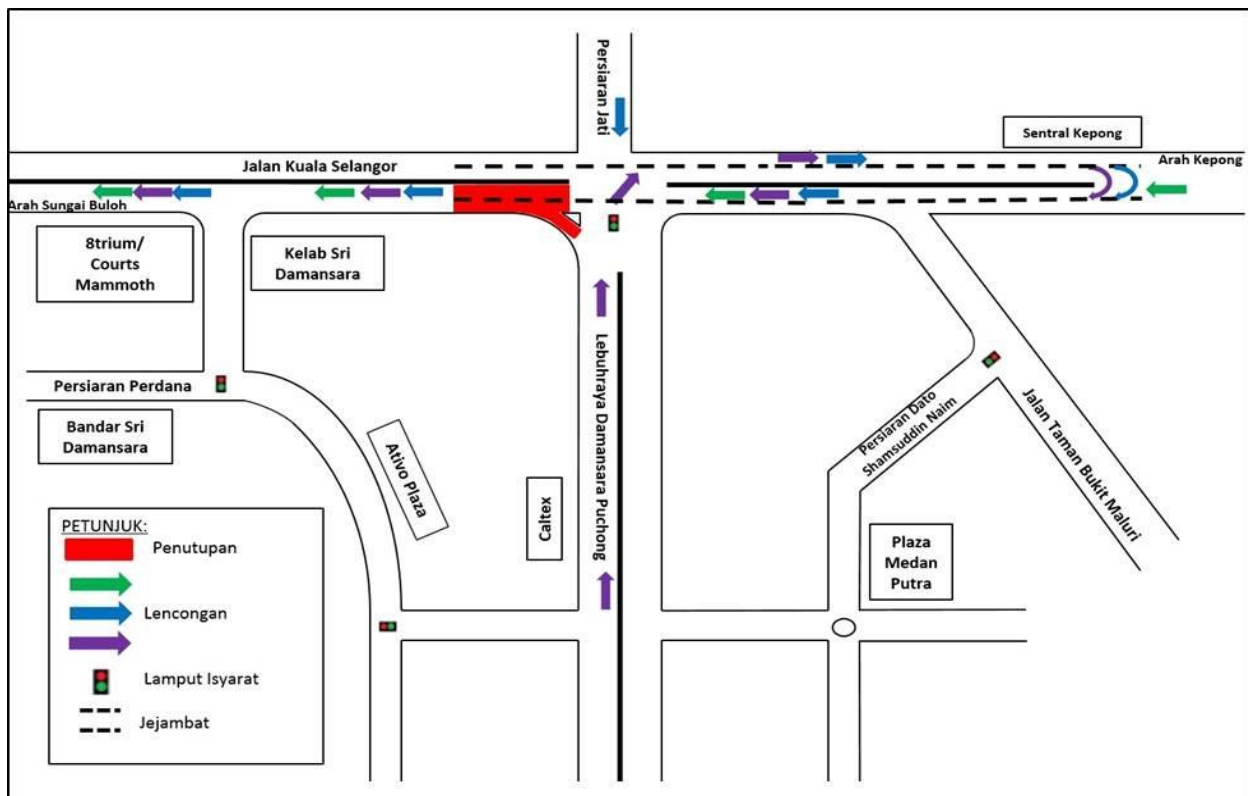
**1. CONTINUATION OF SLIP ROAD CLOSURE TO JALAN KUALA SELANGOR FROM DAMANSARA
PUCHONG HIGHWAY (SUNGAI BULOH-BOUND)**

Date	01 August 2019 - 31 August 2019
Time	10:00PM – 6:00AM
Duration	1 month
Reason	To facilitate the concreting works for track plinths and any other related works.

There will be continuation of **slip road closure** to Jalan Kuala Selangor from Damansara Puchong Highway (LDP) **from 01 August 2019 until 31 August 2019**. The construction works will start from **10:00PM - 6:00AM, for 1 month**. During this closure, the following diversions will take place:

- **Motorists from LDP heading to Sungai Buloh** can turn right at the LDP/DUKE2 Interchange traffic light to connect to Jalan Kuala Selangor (Kepong-bound) and make a U-Turn after Kepong Sentral KTM Station underneath the MRR2 flyover before joining the ramp up to Jalan Kuala Selangor (Sungai Buloh-bound) (as indicated in **PURPLE** arrows in map).
- **Motorists from Persiaran Jati heading to Sungai Buloh** will be diverted to turn left to Jalan Kuala Selangor (Kepong-bound) and then make a U-Turn after Kepong Sentral KTM Station underneath the MRR2 flyover before joining the ramp up to Jalan Kuala Selangor (Sungai Buloh-bound) (as indicated in **BLUE** arrows in map).
- **Motorists from Kepong heading to Sungai Buloh** are advised to use the ramp up to Jalan Kuala Selangor (Sungai Buloh-bound) (as indicated in **GREEN** arrows in map).

Motorists are advised to follow the traffic signage and flagmen during road closure. Please refer map below for further information.



PETA 1: LANJUTAN PENUTUPAN LORONG SUSUR MASUK KE JALAN KUALA SELANGOR DARI LEBUHRAYA DAMANSARA PUCHONG (ARAH SUNGAI BULOH)

2. LANJUTAN PENUTUPAN SEPANJANG PERSIARAN JATI, DUKE2, MRR2 DI JALAN KUALA SELANGOR

Tarikh	01 Ogos 2019 - 31 Ogos 2019
Masa	10:00 malam – 6:00 pagi
Jangka masa	1 bulan
Sebab	Menjalankan kerja-kerja konkrit di atas landasan dan sebarang kerja-kerja yang berkaitan.

Untuk makluman, penutupan lorong **secara berperingkat dan berkala** sepanjang Persiaran Jati, DUKE2 dan MRR2 di Jalan Kuala Selangor akan dilanjutkan dari **01 Ogos 2019 hingga 31 Ogos 2019**. Tempoh masa kerja-kerja akan bermula dari **10:00 malam - 6:00 pagi, selama 1 bulan**. Pelan pengurusan trafik dan laluan alternatif adalah seperti berikut:

PETA 2 (A): Lanjutan penutupan susur keluar Persiaran Jati, DUKE2 & lorong kiri MRR2 (Arah Kepong) di Jalan Kuala Selangor

- **Pemandu dari Persiaran Jati atau LDP yang ingin menuju ke Sungai Buloh atau LDP** akan dilencongkan untuk masuk ke Persiaran Industri dan Jalan Utama D/A sebelum kembali ke Jalan Kuala Selangor (Arah Kepong). Pemandu yang ingin ke Sungai Buloh perlu membuat pusingan-U di Prima Damansara (seperti yang ditunjukkan anak panah **HIJAU** di dalam peta) manakala pemandu yang menuju ke LDP boleh menggunakan laluan susur masuk ke LDP (seperti yang ditunjukkan anak panah **MAGENTA** di dalam peta).
- **Pemandu dari Persiaran Jati yang ingin menuju ke Kepong** perlu membuat pusingan-U di persimpangan lampu isyarat di Persiaran Jati seterusnya masuk ke Persiaran Cemara, Persiaran Angsana, Persiaran Mahogani, Persiaran Dagang dan keluar kembali ke Jalan Kuala Selangor menghala ke Kepong (seperti yang ditunjukkan anak panah **BIRU** di dalam peta).
- **Pemandu dari Sungai Buloh yang ingin menggunakan DUKE2 untuk ke Kuala Lumpur** akan dilencongkan ke lorong kanan dan harus menggunakan MRR2 (Arah Kepong) (seperti yang ditunjukkan anak panah **UNGU** di dalam peta).

PETA 2 (B): Lanjutan penutupan penuh DUKE2 (Arah Kepong), susur masuk ke Persiaran Jati dan lorong kiri MRR2 (Arah Kepong)

- **Pemandu dari Sungai Buloh yang ingin menuju ke Persiaran Jati** akan dilencongkan ke lorong kanan MRR2 (Arah Kepong) manakala pemandu dari LDP akan dilencongkan untuk ke Jalan Kuala Selangor (Arah Kepong). Pemandu seterusnya harus melalui Persiaran Dagang, dan Persiaran Cemara untuk masuk ke Persiaran Jati (seperti yang ditunjukkan anak panah **HIJAU** & **BIRU** di dalam peta).
- **Pemandu dari Sungai Buloh yang ingin menggunakan DUKE2 untuk ke Kuala Lumpur** akan dilencongkan ke lorong kanan dan harus menggunakan MRR2 (Arah Kepong) (seperti yang ditunjukkan anak panah **UNGU** di dalam peta).

PETA 2 (C): Lanjutan penutupan penuh laluan MRR2 dan DUKE2 (Arah Sg. Buloh & Kepong) berdekatan Jalan Kuala Selangor, Persiaran Jati & susur masuk dari Lebuhraya Damansara Puchong (LDP) ke Sungai Buloh

- **Pemandu dari LDP menuju ke Sungai Buloh dan Persiaran Perdana** akan dilencongkan ke Jalan Kuala Selangor (Arah Kepong). Pemandu harus melalui Persiaran Dagang, Persiaran Cemara, Persiaran Industri dan Jalan Utama D/A sebelum kembali ke Jalan Kuala Selangor (Arah Kepong). Pemandu yang ingin ke Sungai Buloh perlu membuat pusingan-U di Prima Damansara manakala pemandu yang menuju ke Persiaran Perdana boleh menggunakan laluan asal (seperti yang ditunjukkan anak panah **MAGENTA & HIJAU** di dalam peta).
- **Pemandu dari Sungai Buloh menuju ke Persiaran Jati** akan dilencongkan ke Jalan Kuala Selangor (Arah Kepong). Pemandu harus melalui Persiaran Dagang, Persiaran Cemara sebelum belok kiri untuk ke Persiaran Jati (seperti yang di tunjukkan anak panah **BIRU** di dalam peta).
- **Pemandu yang menggunakan DUKE2, MRR2 & Persimpangan Manjalara untuk ke Sungai Buloh** akan dilencongkan ke Jalan Kuala Selangor untuk membuat pusingan-U di persimpangan LDP/DUKE2. Pemandu kemudian harus melalui Persiaran Dagang, Persiaran Cemara, Persiaran Industri dan Jalan Utama D/A sebelum kembali ke Jalan Kuala Selangor (Arah Kepong). Pemandu kemudian boleh membuat pusingan-U di Prima Damansara untuk ke Sungai Buloh (seperti yang di tunjukkan anak panah **UNGU** di dalam peta).

Manakala, disebabkan penutupan DUKE2 dan MRR2, pemandu yang ingin menuju ke Kepong perlu menggunakan Jalan Kuala Selangor.

Pengguna jalan raya dinasihatkan untuk mematuhi arahan papan tanda trafik dan pengawal bendera yang bertugas. Untuk makluman lanjut, sila rujuk peta di bawah.

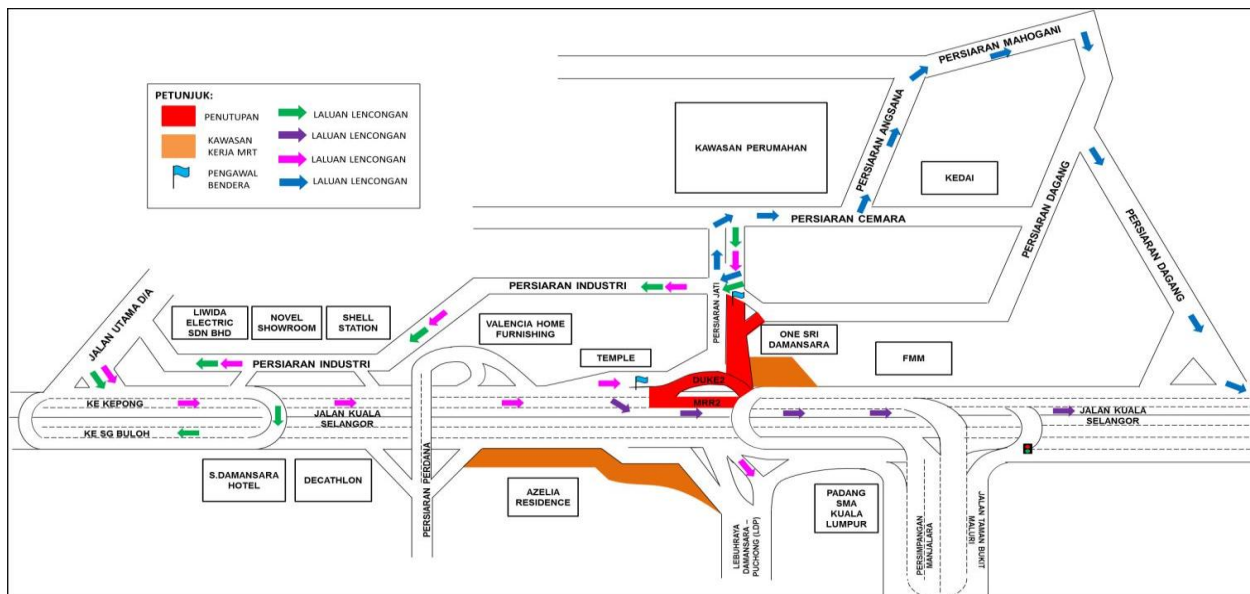
2. CONTINUATION OF LANE CLOSURES ALONG PERSIARAN JATI, DUKE2 & MRR2 AT JALAN KUALA SELANGOR

Date	01 August 2019 - 31 August 2019
Time	10:00PM – 6:00AM
Duration	1 month
Reason	To facilitate the concreting works for track plinths and any other related works.

There will be continuation of lane closures **by stages and intermittently** along Persiaran Jati, DUKE2 and MRR2 at Jalan Kuala Selangor from **01 August 2019 until 31 August 2019**. The construction works will start from **10:00PM - 6:00AM for 1 month**. The traffic management plan as below:

MAP 2(A): Continuation of intermittent lane closures at access out of Persiaran Jati & DUKE2 & left lane closure on MRR2 (Kepong-bound), Jalan Kuala Selangor

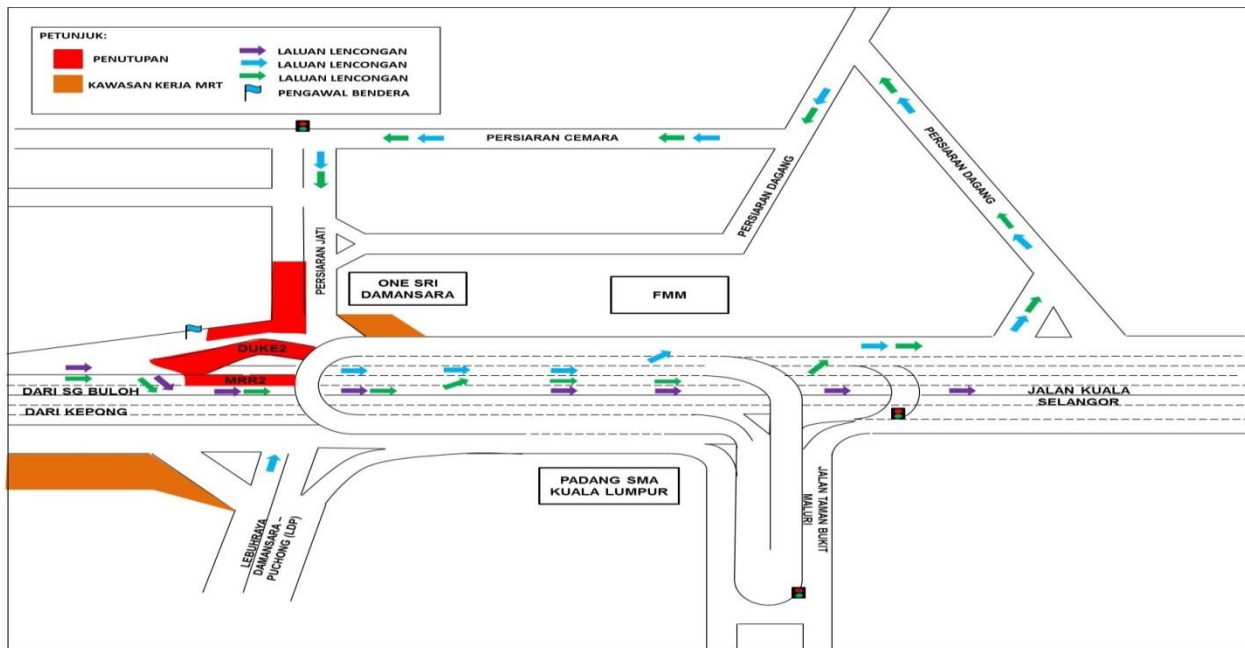
- **Motorists from Persiaran Jati or LDP heading to Sungai Buloh or LDP** will be diverted to Persiaran Industri and Jalan Utama D/A before coming back to Jalan Kuala Selangor (Kepong bound). Motorists heading to Sungai Buloh need to make a U-Turn at Prima Damansara (as indicated by the **GREEN** arrows in the map), while motorists heading to LDP need to exit Jalan Kuala Selangor (Kepong bound) and continue their journey to LDP (as indicated by **MAGENTA** arrows in the map).
- **Motorists from Persiaran Jati heading to Kepong** need to make a U-Turn at the traffic light to come back to Persiaran Jati and enter into Persiaran Cemara, Persiaran Angsana, Persiaran Mahogani, Persiaran Dagang dan back to Jalan Kuala Selangor heading towards Kepong (as indicated by **BLUE** arrows in the map).
- **Motorists from Sungai Buloh wanting to use DUKE2 to Kuala Lumpur** will be diverted to the right lane on MRR2 (Kepong bound) (as indicated by **PURPLE** arrows in the map).



PETA 2(A): LANJUTAN PENUTUPAN SUSUR KELUAR PERSIARAN JATI, DUKE2 & LORONG KIRI MRR2 (ARAH KEPONG) DI JALAN KUALA SELANGOR

Map 2(B): Full bound closure of DUKE2 (Kepong-bound), slip road closure to Persiaran Jati and left lane closure of MRR2 (Kepong-bound)

- **Motorists from Sungai Buloh heading to Persiaran Jati** will be diverted to the right lane of MRR2 (Kepong-bound), while motorists from LDP will be diverted to Jalan Kuala Selangor (Kepong-bound). Motorists then need to go through Persiaran Dagang and Persiaran Cemara to reach Persiaran Jati (as indicated by **GREEN** & **BLUE** arrows in the map).
- **Motorists from Sungai Buloh wanting to use DUKE2 to Kuala Lumpur** will be diverted to the right lane on MRR2 (Kepong-bound) (as indicated by **PURPLE** arrows in the map).



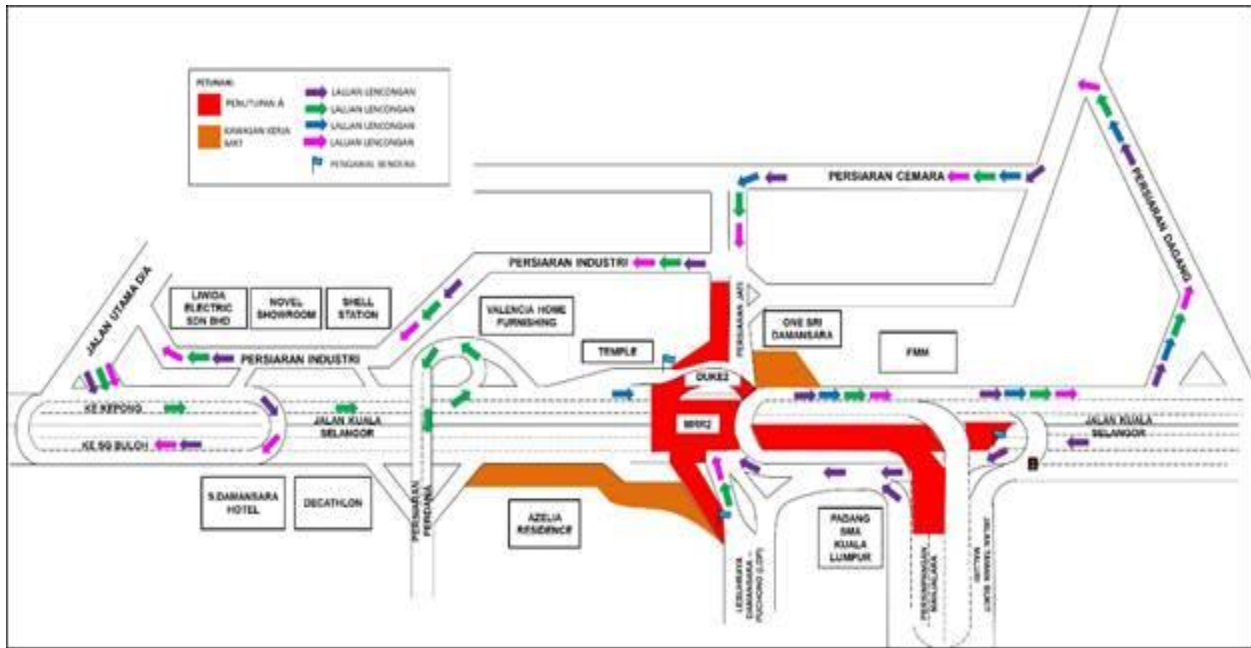
PETA 2(B): LANJUTAN PENUTUPAN PENUH DUKE2 (ARAH KEPONG), SUSUR MASUK KE PERSIARAN JATI DAN LORONG KIRI MRR2 (ARAH KEPONG)

Map 2(C): Continuation of full bound closure on MRR2 & DUKE2 (Sg. Buloh & Kepong-bound) nearby Jalan Kuala Selangor, Persiaran Jati and slip road from Lebuhraya Damansara Puchong (LDP) to Sungai Buloh

- **Motorists from LDP heading to Sungai Buloh and Persiaran Perdana** will be diverted to Jalan Kuala Selangor (Kepong-bound). Motorists need to go through Persiaran Dagang, Persiaran Cemara, Persiaran Industri and Jalan Utama D/A before coming back onto Jalan Kuala Selangor (Kepong-bound). Motorists heading to Sungai Buloh need to make a U-Turn at Prima Damansara, while motorists heading to Persiaran Perdana can use the original route (as indicated by the **MAGENTA** & **GREEN** arrows in the map).
- **Motorists from Sungai Buloh heading to Persiaran Jati** will be diverted to Jalan Kuala Selangor (Kepong-bound). Motorists need to head to Persiaran Dagang, Persiaran Cemara before turning left onto Persiaran Jati (as indicated by the **BLUE** arrows in the map).
- **Motorists using DUKE2, MRR2 & Persimpangan Manjalara to head to Sungai Buloh** will be diverted to Jalan Kuala Selangor before making a U-Turn at the LDP/DUKE2 intersection. Motorists need to go through Persiaran Dagang, Persiaran Cemara, Persiaran Industri and Jalan Utama D/A before coming back onto Jalan Kuala Selangor (Kepong-bound). Motorists then need to make a U-Turn at Prima Damansara before heading to Sungai Buloh (as indicated by the **PURPLE** arrows in the map).

Meanwhile, motorists heading to Kepong will need to use Jalan Kuala Selangor due to the closure of DUKE2 and MRR2.

Motorists are advised to follow the traffic signage and flagmen during road closure. Please refer map below for further information.



PETA 2(C): LANJUTAN PENUTUPAN PENUH LALUAN MRR2 DAN DUKE2 (ARAH SG. BULOH & KEPONG) BERDEKATAN JALAN KUALA SELANGOR, PERSIARAN JATI & SUSUR MASUK DARI LEBUHRAYA DAMANSARA PUCHONG (LDP) KE SUNGAI BULOH

3. LANJUTAN PENUTUPAN JANGKA MASA PANJANG LORONG KANAN DI JALAN RAYA TIGA (KEDUA-DUA ARAH)

Tarikh	31 Julai 2019 – 31 Januari 2020
Masa	24 Jam
Jangka masa	6 Bulan
Sebab	Bagi membantu kerja-kerja penanaman cerucuk, membina tiang, membina jejambat, dan kerja-kerja lain yang berkaitan.

Untuk makluman, penutupan **jangka masa panjang lorong kanan** di kedua-dua arah di Jalan Raya Tiga dari Bulatan Sri Serdang sehingga TNB Substation akan dilanjutkan dari **31 Julai 2019 hingga 31 Januari 2020**. Tempoh masa untuk kerja-kerja adalah **24 jam selama 6 bulan**.

Semasa penutupan sepanjang 700-meter ini, lorong paling kanan akan ditutup dan satu (1) lorong akan disediakan kepada pengguna jalan raya.

Pengguna jalan raya dinasihatkan untuk mematuhi arahan papan tanda trafik dan pengawal bendera yang bertugas. Untuk makluman lanjut, sila rujuk peta di bawah.

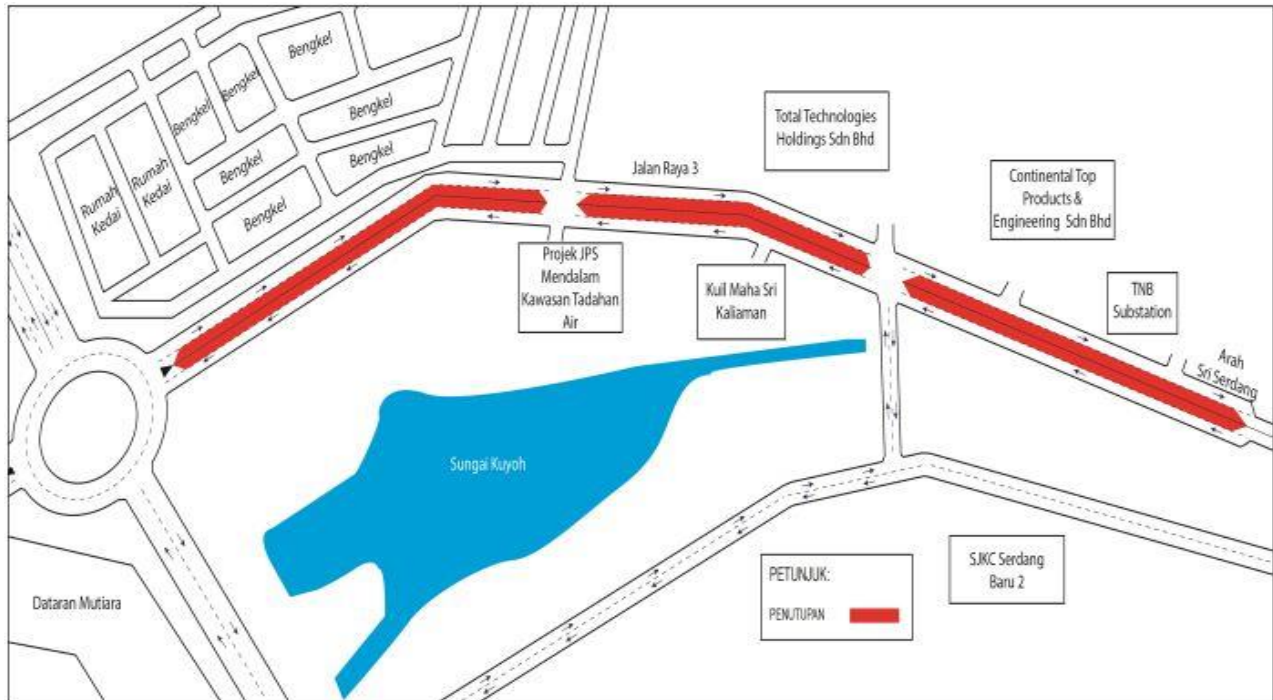
3. CONTINUATION OF LONG-TERM RIGHT LANE CLOSURE AT JALAN RAYA TIGA (BOTH BOUND)

Date	31 July 2019 – 31 January 2020
Time	24 Hours
Duration	6 Months
Reason	To facilitate bore pile, pier construction works and any other related works.

There will be continuation of **long-term right lane** closure at Jalan Raya Tiga for both bound from Sri Serdang roundabout until TNB Substation from **31 July 2019 until 31 January 2020**. The construction works will be **24 hours for 6 months**.

During this right lane closure for a stretch of 700 metres one (1) lane will be made available for motorists.

Motorist are advised to follow the traffic signage and flagmen during road closure. Please refer map below for further information.



PETA 3: LANJUTAN PENUTUPAN PENUH LORONG KANAN DI JALAN RAYA TIGA, SERI KEMBANGAN

4. PENUTUPAN JALAN SECARA BERKALA DI JALAN PUTRA PERMAI (EQP14 - ARAH PUCHONG), JALAN PUTRA PERMAI

Tarikh	31 Julai 2019 - 30 Oktober 2019
Masa	11.00 malam - 5.00 pagi
Jangka masa	3 Bulan
Tujuan	Untuk kerja-kerja pemasangan kekotak segmen (SBG) dan sebarang kerja-kerja berkaitan

Untuk makluman, penutupan jalan **secara berkala** di Jalan Putra Permai (Arah Puchong) akan dilanjutkan dari **31 Julai 2019 hingga 30 Oktober 2019**. Tempoh masa untuk kerja-kerja akan bermula dari **11.00 malam - 5.00 pagi selama 3 bulan**.

Semasa penutupan Lorong paling kiri sepanjang 300 meter di Jalan Putra Permai, satu (1) lorong masih akan dibuka untuk laluan pengguna jalan raya menghala ke Puchong.

Pengguna jalan raya dinasihatkan untuk mematuhi arahan papan tanda trafik dan pengawal bendera yang bertugas. Untuk makluman lanjut, sila rujuk peta di bawah.

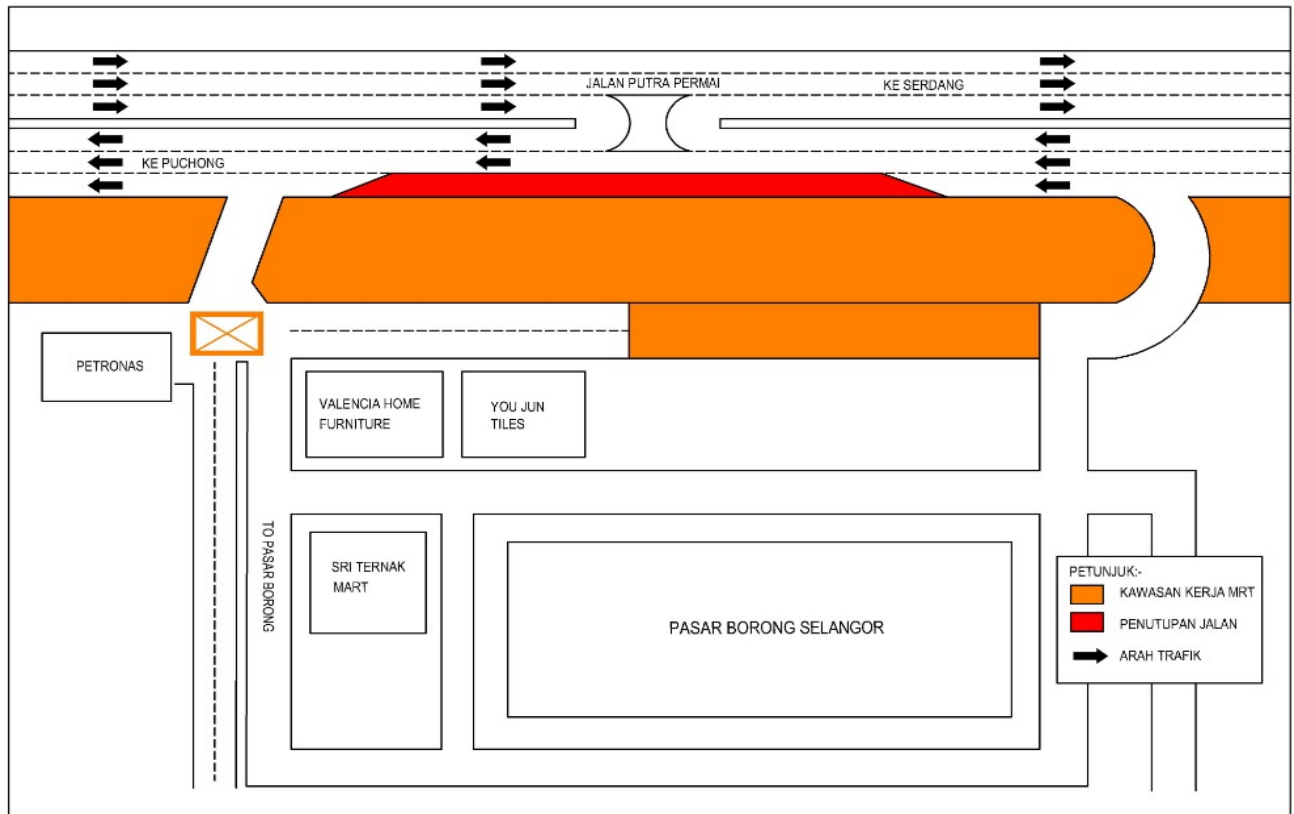
4. INTERMITTENT ROAD CLOSURE AT JALAN PUTRA PERMAI (EQP14 - PUCHONG BOUND), JALAN PUTRA PERMAI

Date	31 July 2019 - 30 October 2019
Time	11.00pm - 5.00am
Duration	3 months
Reason	To facilitate the installation segmental box girder (SBG) and any others related works.

There will be an **intermittent** road closure at Jalan Putra Permai (Puchong bound) from **31 July 2019 until 30 October 2019**. Construction works will start from **11.00 pm - 5.00 am for 3 months**.

During this closure the most left lane will be closed for a stretch of 300 meters for Puchong bound, while one (1) lane will be made available for motorists.

Motorists are advised to follow the traffic signage and flagmen during road closure. Please refer map below for further information.



PETA 4: PENUTUPAN JALAN SECARA BERKALA DI JALAN PUTRA PERMAI (EQP14 - ARAH PUCHONG), JALAN PUTRA PERMAI

5. PENUTUPAN JALAN SECARA BERKALA DI SUSUR KELUAR KE PUTRAJAYA DARI JALAN PUTRA PERMAI (ARAH PUTRAJAYA) JALAN PUTRA PERMAI

Tarikh	31 Julai 2019 - 30 September 2019
Masa	11.00 malam - 5.00 pagi
Jangka masa	2 Bulan
Tujuan	Untuk kerja-kerja pemasangan kekotak segmen (SBG) dan sebarang kerja-kerja berkaitan.

Untuk makluman, penutupan **secara berkala** di jalan susur keluar Putrajaya (Arah Putrajaya) akan dilanjutkan dari **31 Julai 2019 hingga 30 September 2019**. Tempoh masa untuk kerja-kerja akan bermula dari **11.00 malam - 5.00 pagi selama 2 bulan**.

Semasa penutupan jalan sepanjang 50 meter, pengguna jalan raya dari arah Jalan Putra Permai menghala ke Putrajaya, dinasihatkan untuk menggunakan laluan lencongan yang disediakan (seperti anak panah berwarna **HIJAU** di peta).

Pengguna jalan raya dinasihatkan untuk mematuhi arahan papan tanda trafik dan pengawal bendera yang bertugas. Untuk makluman lanjut, sila rujuk peta di bawah.

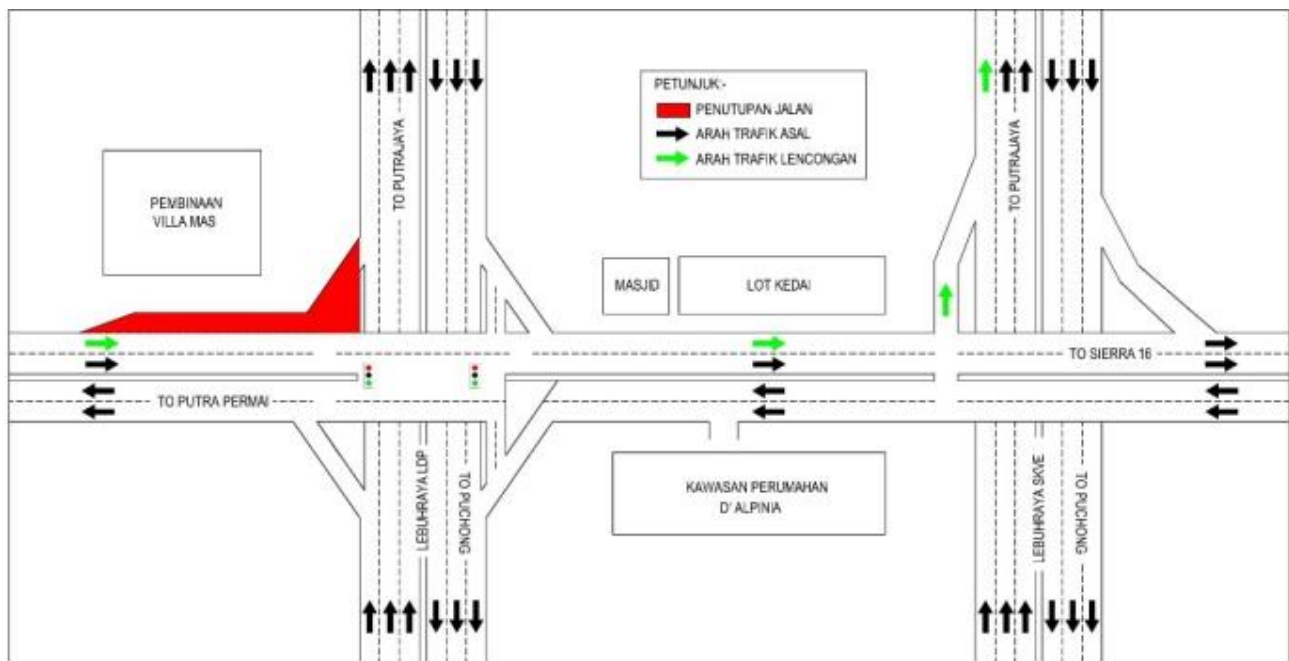
5. INTERMITTENT SLIP ROAD CLOSURE TO PUTRAJAYA FROM JALAN PUTRA PERMAI (PUTRAJAYA BOUND) JALAN PUTRA PERMAI

Date	31 July 2019 - 30 September 2019
Time	11.00pm - 5.00am
Duration	2 months
Reason	To facilitate the Installation of Segmental Box Girder (SBG) and any other related works.

There will be an **intermittent** slip road closure to Putrajaya (Putrajaya bound) from **31 July 2019 until 30 September 2019**. The construction works will start from **11.00 pm - 5.00 am for 2 months**.

During this closure for a stretch of 50 metres, motorists from Jalan Putra Permai heading towards Putrajaya are advised to use the road diversion provided (as indicated in **GREEN** arrow in map).

Motorists are advised to follow the traffic signage and flagmen during road closure. Please refer map below for further information.



PETA 5: PENUTUPAN JALAN SECARA BERKALA DI SUSUR KELUAR KE PUTRAJAYA DARI JALAN PUTRA PERMAI (ARAH PUTRAJAYA)

6. LANJUTAN PENUTUPAN JALAN SECARA BERPERINGKAT DI PERSIARAN APEC (ARAH KE CYBERJAYA DAN PUCHONG)

Tarikh	01 Ogos 2019 - 30 September 2019
Masa	Isnin hingga Sabtu, 8.00pagi – 10.00malam
Jangka masa	1 Bulan
Tujuan	Untuk kerja-kerja pelaksanaan pelan pengurusan lalu lintas, konkrit, pemasangan dinding parapet dan sebarang kerja-kerja yang berkaitan.

Untuk makluman, penutupan jalan **secara berperingkat** di Persiaran APEC akan dilanjutkan dari **01 Ogos 2019 hingga 30 September 2019**. Tempoh masa untuk kerja-kerja akan bermula dari **8.00pagi-10.00malam, Isnin hingga Sabtu selama 1 bulan**. Pelan Pengurusan Trafik adalah seperti berikut:

Penutupan A: **Semasa penutupan lorong paling kanan sepanjang 200-meter sebelum lampu isyarat di Persiaran APEC.**

Penutupan B: **Semasa penutupan lorong paling kanan sepanjang 200-meter berdekatan dengan Stesen Pam IWK di Persiaran APEC.**

Semasa penutupan ini, satu (1) lorong akan disediakan untuk pengguna jalan raya untuk kedua-dua arah.

Pengguna jalan raya dinasihatkan untuk mematuhi arahan papan tanda trafik dan pengawal bendera yang bertugas. Untuk makluman lanjut, sila rujuk peta di bawah.

6. CONTINUATION OF LANE CLOSURES BY STAGES ALONG PERSIARAN APEC (CYBERJAYA AND PUCHONG BOUND)

Date	01 August 2019 - 30 September 2019
Time	Monday – Friday, 8.00am-10.00pm
Duration	1 month
Reason	To facilitate implementation of traffic management plan, concreting, parapet wall installation works and any other related works.

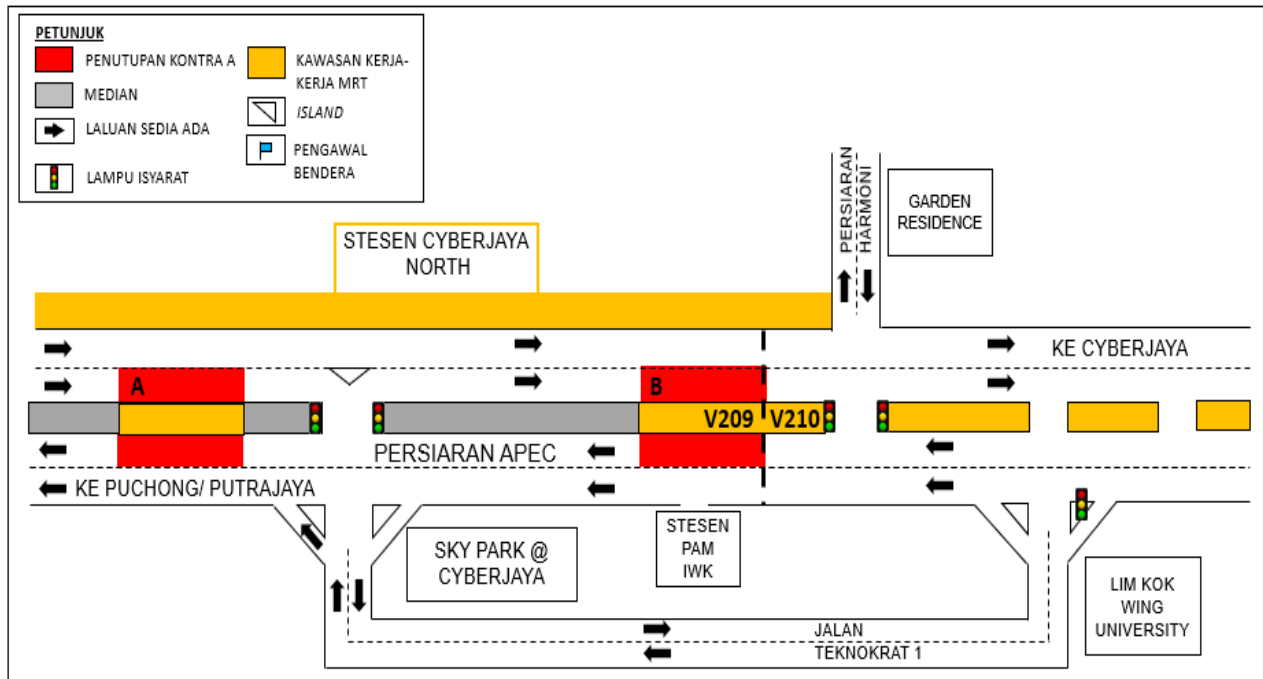
There will be a continuation of lane closure **by stages** along Persiaran APEC from **01 August 2019 until 30 September 2019**. Construction works will start from **8.00am – 10.00pm, Monday – Saturday for 1 month**. Traffic Management Plan as below:

Closure A: During this closure the right-most lane will be closed for a stretch of 200 meters before the traffic light at Persiaran APEC.

Closure B: During this closure the Left-most lane will be closed for a stretch of 200 metres near the IWK pump station at Persiaran APEC.

During these closures, one (1) lane will be available for motorists at both bounds.

Motorists are advised to follow the traffic signage and flagmen during road closure. Please refer map below for further information.



PETA 6: LANJUTAN PENUTUPAN JALAN SECARA BERPERINGKAT DI PERSIARAN APEC (ARAH KE CYBERJAYA DAN PUCHONG)

7. LANJUTAN PENUTUPAN JALAN SEPENUHNYA SECARA BERKALA DAN PELAKSANAAN LALUAN KONTRA SEPANJANG PERSIARAN APEC (ARAH CYBERJAYA DAN PUCHONG/PUTRAJAYA)

Tarikh	01 Ogos 2019 - 31 Oktober 2019
Masa	9.00malam-6.00pagi
Jangka masa	3 Bulan
Tujuan	Untuk kerja-kerja pelaksanaan pelan pengurusan lalu lintas, pelancaran kekotak segmen(SBG) dan sebarang kerja-kerja yang berkaitan.

Untuk makluman, penutupan jalan **penuh secara berkala** dan pelaksanaan **laluhan kontra** di sepanjang Persiaran APEC akan dilanjutkan dari **01 Ogos 2019 hingga 31 Oktober 2019**. Tempoh masa untuk kerja-kerja akan bermula dari **9.00 malam - 6.00 pagi selama 3 bulan**.

Semasa penutupan penuh Jalan A dan B sepanjang 2 kilometer (di kedua-dua arah) dari lampu isyarat berhampiran Sky Park @ Cyberjaya sehingga persimpangan Persiaran Harmoni, pengguna jalan raya yang menghala ke Cyberjaya atau Puchong/ Putrajaya akan dilencongkan ke Jalan Teknokrat 1.

Pengguna jalan raya dinasihatkan untuk mematuhi arahan papan tanda trafik dan pengawal bendera yang bertugas. Untuk maklumat lanjut, sila rujuk peta di bawah.

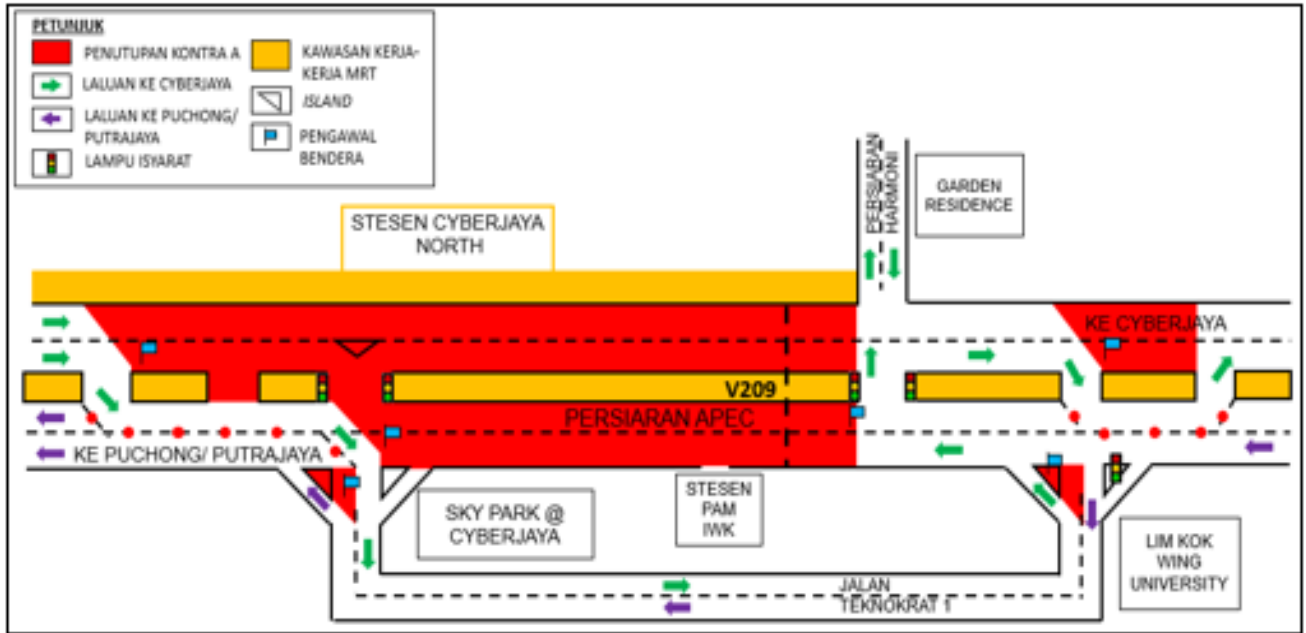
7. CONTINUATION INTERMITTENT FULL ROAD CLOSURE AND ACTIVATION OF CONTRA-FLOW ALONG PERSIARAN APEC (CYBERJAYA AND PUCHONG/PUTRAJAYA BOUND)

Date	01 August 2019 - 31 October 2019
Time	9.00 pm – 6.00 am
Duration	3 months
Reason	To facilitate implementation of traffic management plan, Segmental Box Girder (SBG) launching works, and any other related works.

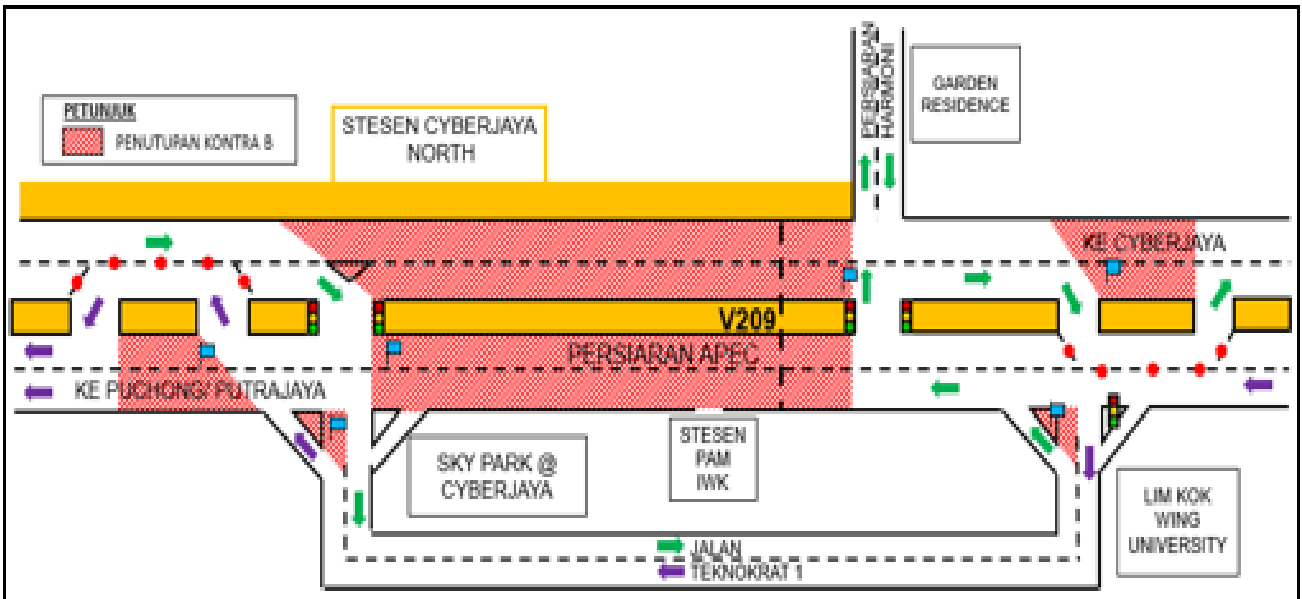
There will be a continuation of **intermittent full road** closure and activation of **contra-flow** along Persiaran APEC from **01 August 2019 – 31 October 2019**. Construction works will start from **9.00pm – 6.00am for 3 months**.

During this closure, the A and B full road closure for a stretch of approximately 2 km, starting from the traffic light near Sky Park @ Cyberjaya until the junction of Persiaran Harmoni, motorists heading to Cyberjaya or Puchong/ Putrajaya will be diverted to Jalan Teknokrat 1.

Motorists are advised to follow the traffic signage and flagmen during road closure. Please refer map below for further information.



PETA 7 (A): LANJUTAN PENUTUPAN JALAN SEPENUHNYA SECARA BERKALA DAN PELAKSANAAN LALUAN KONTRA SEPANJANG PERSIARAN APEC (ARAH CYBERJAYA DAN PUCHONG/PUTRAJAYA)



PETA 7 (B): LANJUTAN PENUTUPAN JALAN SEPENUHNYA SECARA BERKALA DAN PELAKSANAAN LALUAN KONTRA SEPANJANG PERSIARAN APEC (ARAH CYBERJAYA DAN PUCHONG/PUTRAJAYA)

8. LANJUTAN PENUTUPAN JALAN SEPENUHNYA SECARA BERKALA DI JALAN P7D, PUTRAJAYA

Tarikh	01 Ogos 2019 - 09 October 2019
Masa	24 Jam
Jangka masa	2 Bulan 8 hari
Tujuan	Kerja-kerja pelancaran kekotak segmen (SBG) dan sebarang kerja-kerja yang berkaitan.

Untuk makluman, penutupan jalan **sepenuhnya secara berkala** di Jalan P7D, Putrajaya akan dilanjutkan dari **01 Ogos 2019 hingga 09 Oktober 2019**. Tempoh masa untuk kerja-kerja adalah **24 jam selama 2 bulan 8 hari**. Pelan pengurusan trafik adalah seperti berikut:

Peta 8(A) Penutupan A: Penutupan jalan sepenuhnya di susur keluar dari Dengkil / Plaza Tol MEX dan PLUS ke arah Stesen Putrajaya Sentral. Pengguna jalanraya yang ingin menuju ke Hospital Putrajaya boleh menggunakan laluan alternatif melalui Lebuh Sentosa dan Lebuh Wawasan.

Peta 8(B) Penutupan B: Penutupan jalan sepenuhnya di Jalan P7D (kedua-dua arah) berhampiran Stesen Putrajaya Sentral. Pengguna jalanraya yang ingin menuju ke “Park & Ride” (tempat letak kereta berbumbung dan terminal bas) Putrajaya Sentral boleh menggunakan laluan alternatif melalui Lebuh Wawasan dan Persiaran Utara.

Penutupan-penutupan jalan ini akan dilaksanakan secara berkala dan laluan alternatif boleh digunakan oleh pengguna jalanraya pada satu-satu masa.

Pengguna jalan raya dinasihatkan untuk mematuhi arahan papan tanda trafik dan pengawal bendera yang bertugas. Untuk maklumat lanjut, sila rujuk peta di bawah.

8. CONTINUATION OF INTERMITTENT FULL LANE CLOSURE AT JALAN P7D, PUTRAJAYA.

Date	01 August 2019 - 09 October 2019
Time	24 hours
Duration	2 months 8 days
Reason	To facilitate Segmental Box Girder (SBG) launching and any other related works.

There will be continuation of **intermittent** road closure at Jalan P7D, Putrajaya from **01 August 2019 until 09 October 2019**. Construction works will be **24 hours for 2 months and 8 days**. The traffic management plan as below:

Map 8 (A) Closure A: During this full lane closure at the slip road from Dengkil / Plaza Tol MEX and PLUS heading towards Putrajaya Sentral Station, motorists heading to Putrajaya Hospital may use the alternative route through Lebuh Sentosa and Lebuh Wawasan.

Map 8 (B) Closure B: During this full road closure at Jalan P7D (both bounds) nearby Putrajaya Sentral Station, motorists heading to “Park & Ride” (covered carpark and bus terminal) Putrajaya Sentral may use the alternative route through Lebuh Wawasan and Persiaran Utara.

The closures will be implemented intermittently and at any one-time alternative route is made available for motorists.

Motorists are advised to follow the traffic signage and flagmen during road closure. Please refer map below for further information.



PETA 8 (A) LANJUTAN PENUTUPAN JALAN SEPENUHNYA SECARA BERKALA DI JALAN P7D, PUTRAJAYA



PETA 8 (B) LANJUTAN PENUTUPAN JALAN SEPENUHNYA SECARA BERKALA DI JALAN P7D, PUTRAJAYA

9. LANJUTAN PENUTUPAN PENUH JALAN SECARA BERKALA DI PERSIARAN APEC (ARAH PUCHONG), CYBERJAYA

Tarikh	01 Ogos 2019 - 31 October 2019
Masa	9.00malam-6.00pagi
Jangka masa	3 Bulan
Tujuan	Bagi pembinaan jajaran MRT dan sebarang kerja-kerja yang berkaitan.

Untuk makluman, penutupan penuh jalan **secara berkala** di Persiaran APEC (Arah Puchong) akan dilanjutkan dari **01 Ogos 2019 hingga 31 Oktober 2019**. Tempoh masa untuk kerja-kerja akan bermula dari **9:00 malam - 6:00 pagi selama 3 bulan**.

Semasa penutupan sepanjang 200 meter ini, aliran trafik akan dilencongkan ke Jalan Teknokrat 1, persimpangan Lim Kok Wing (seperti yang ditunjukkan oleh anak panah **HIJAU** dalam peta).

Manakala, pengguna jalanraya dari Cyberjaya yang ingin menuju ke Garden Residence perlu menggunakan persimpangan Skypark (seperti yang ditunjukkan oleh anak panah **UNGU** dalam peta).

Pengguna jalan raya dinasihatkan untuk mematuhi arahan papan tanda trafik dan pengawal bendera yang bertugas. Untuk maklumat lanjut, sila rujuk peta di bawah.

9. CONTINUATION OF INTERMITTENT FULL BOUND CLOSURE ALONG PERSIARAN APEC (PUCHONG BOUND), CYBERJAYA.

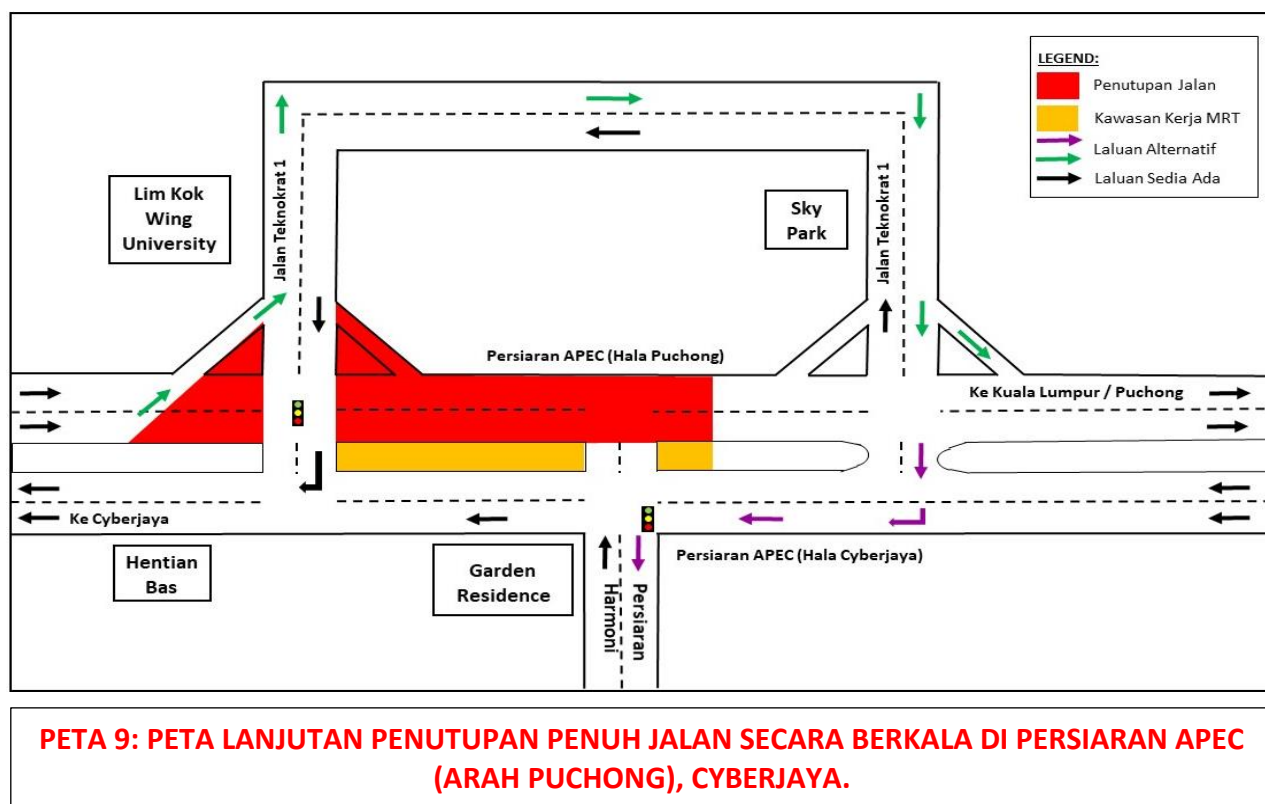
Date	01 August 2019 - 31 October 2019
Time	9.00 pm – 6.00 am
Duration	3 months
Reason	To facilitate MRT pier construction and any other related works.

There will be continuation of **intermittent full bound** closure along Persiaran APEC (Puchong-bound) from **01 August 2019 to 31 October 2019**. Construction works will start from **9:00pm – 6:00am for 3 months**.

This closure is for a stretch of 200 meters and motorists will be diverted to Jalan Teknokrat 1 at the Lim Kok Wing junction (as indicated by **GREEN** arrows in the map).

Meanwhile, motorists heading to Garden Residence from Cyberjaya may use the Skypark junction (as indicated by **PURPLE** arrows in the map).

Motorists are advised to follow the traffic signage and flagmen during road closure. Please refer map below for further information.



For media enquiries, please contact:

Mohd Sofie Hassan (Item 1-2)

Tel: +6019 228 3004

sofie@sunway.com.my

Juliana J. Tan (Item 3)

Tel: +6019 355 8322

juliana@gadang.com.my

Rushaizal bin Rasli (Item 4 -5)

Tel: +6017 682 8314

rushaizal@v208.com.my

Chew Wen Xuan (Item 6 - 7)

Tel: +6012 546 2718

xuan@acroworks.com.my

Mastura Abd Rahim (Item 7-9)

Tel: +6016 209 2341

mastura.rahim@mrcb.com

Mohar Zainal Abidin (Item 1-9)

Tel: +603 7493 3961

Mohar@mgjv-kvmrt.com.my

MMC GAMUDA KVMRT (PDP SSP) SDN BHD (1117100-V)

Block A, Level 17, Menara Mustapha Kamal, PJ Trade Centre

No 8, Jalan PJU 8/8A, Bandar Damansara Perdana, 47820 Petaling Jaya

Selangor Darul Ehsan, Malaysia

T: +603-7494 2222 F: +603-7727 0222 www.mymrt.com.my