

PENGUMUMAN TRAFIK
15 MEI 2019

PENUTUPAN JALAN SEPANJANG LEBUHRAYA MEX DI KM23.1 – KM24.1 (ARAH KUALA LUMPUR DAN PUTRAJAYA)

Tarikh	17 Mei 2019 – 09 Jun 2019
Masa	12.00 pagi - 5.00 pagi
Jangka masa	1 bulan
Sebab	Untuk kerja-kerja pelaksanaan pelan pengurusan lalu lintas, pelancaran kekotak segmen (SBG) dan sebarang kerja berkaitan

Harap maklum penutupan jalan **secara berkala** sepanjang Lebuhraya MEX (Arah Kuala Lumpur dan Putrajaya) akan bermula dari **17 Mei 2019 hingga 09 Jun 2019**. Jangka masa untuk kerja-kerja akan bermula dari jam **12.00 pagi hingga 5.00 pagi**. Pelan pengurusan trafik adalah seperti berikut:

PETA 1: Penutupan A dan B - Lorong paling kiri akan ditutup sepanjang 500 meter. Penutupan ini, akan dilaksanakan untuk salah satu arah pada satu masa. Semasa penutupan, pengguna jalan raya masih mempunyai 2 lorong untuk salah satu arah.

Penutupan C - Lorong paling kanan sepanjang 500 meter (Arah Kuala Lumpur dan Putrajaya) akan ditutup. Semasa penutupan, lorong tengah dan lorong kanan akan disediakan untuk pengguna jalan raya bagi kedua-dua arah. Sila rujuk peta.

PETA 2: Semasa penutupan sepanjang 500 meter lorong paling kiri dan lorong tengah, 1 lorong masih dibuka untuk pengguna jalan raya. Penutupan ini akan dilaksanakan untuk salah satu arah pada satu masa. Sila rujuk peta.

PETA 3: Semasa penutupan sepanjang 500 meter laluan tengah dan laluan paling kanan, pengguna jalan raya masih mempunyai 1 lorong untuk salah satu arah. Penutupan ini akan dilaksanakan untuk salah satu arah pada satu masa. Sila rujuk peta.

Pengguna jalan raya dinasihatkan untuk mematuhi papan tanda arah trafik dan Pengawal bendera yang bertugas.

INTERMITTENT ROAD CLOSURE ALONG MEX HIGHWAY FROM KM23.1 – KM24.1 (KUALA LUMPUR AND PUTRAJAYA BOUND)

Date	17 May 2019 – 09 June 2019
Time	12:00AM – 5:00AM
Duration	24 days
Reason	To facilitate implementation of Traffic Management Plan, Segmented Box Girder (SBG) Launching works and any other related works.

There will be an **intermittent** road closures along MEX Highway (Kuala Lumpur and Putrajaya bound) starting from **17 May 2019 – 9 June 2019**. Duration of works will be from **12.00am until 5.00am**. The traffic management plan as below:

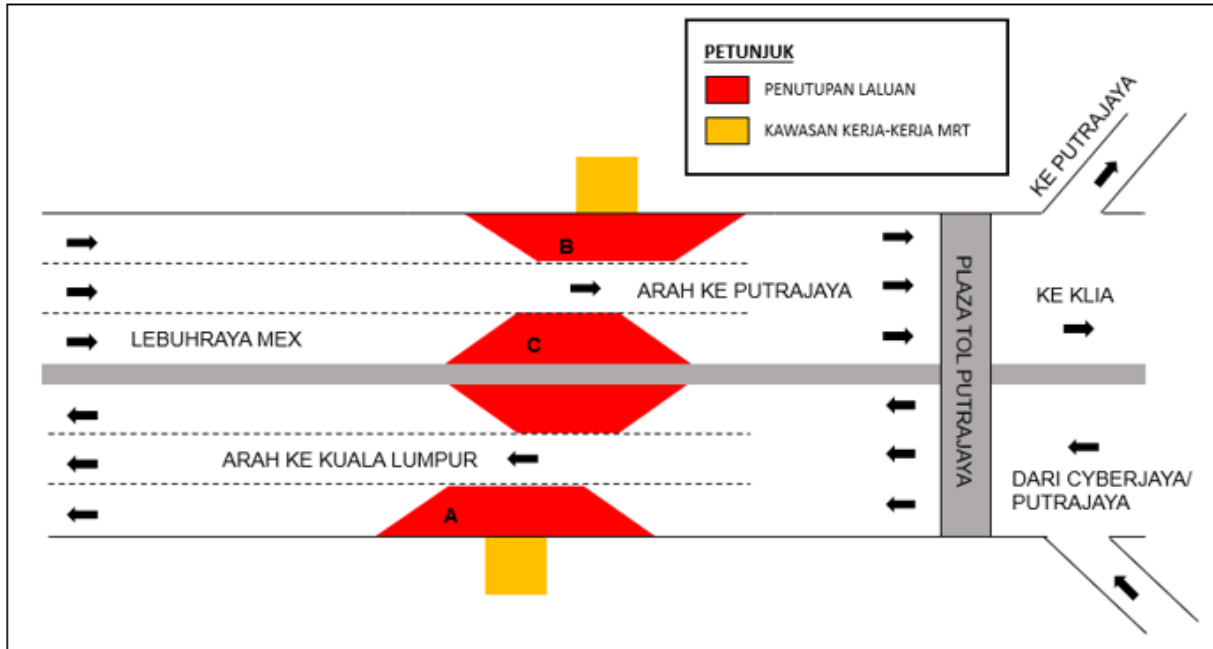
MAP 1: Closure A & B - There will be closure for a stretch of 500 meters of most left lane. Only one closure will be activated at a time either bound. Motorists will have 2 lanes available for either bound closure.

Closure C - There will be a closure for a stretch of 500 meters of right-most lane for both bounds (Kuala Lumpur and Putrajaya bound). Motorists will have 2 lanes available for both bound of closure. Please refer map.

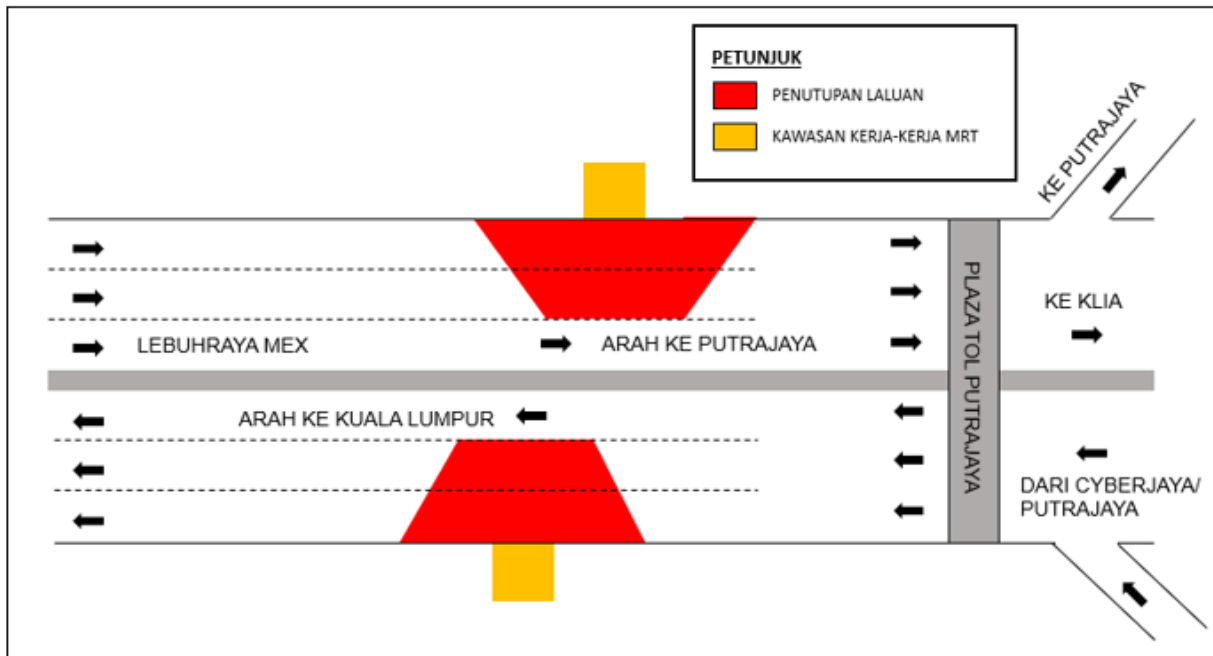
MAP 2: There will be closure for a stretch of 500 meters of left-most lane and middle lane. Only one closure will be activated at a time either bound. Motorists will have 1 lane available for either bound closure. Please refer map.

MAP 3: There will be closure for a stretch of 500 meters of middle lane and right-most lane. Only one closure will be activated at a time either bound. Motorists will have 1 lane available for either bound closure. Please refer map.

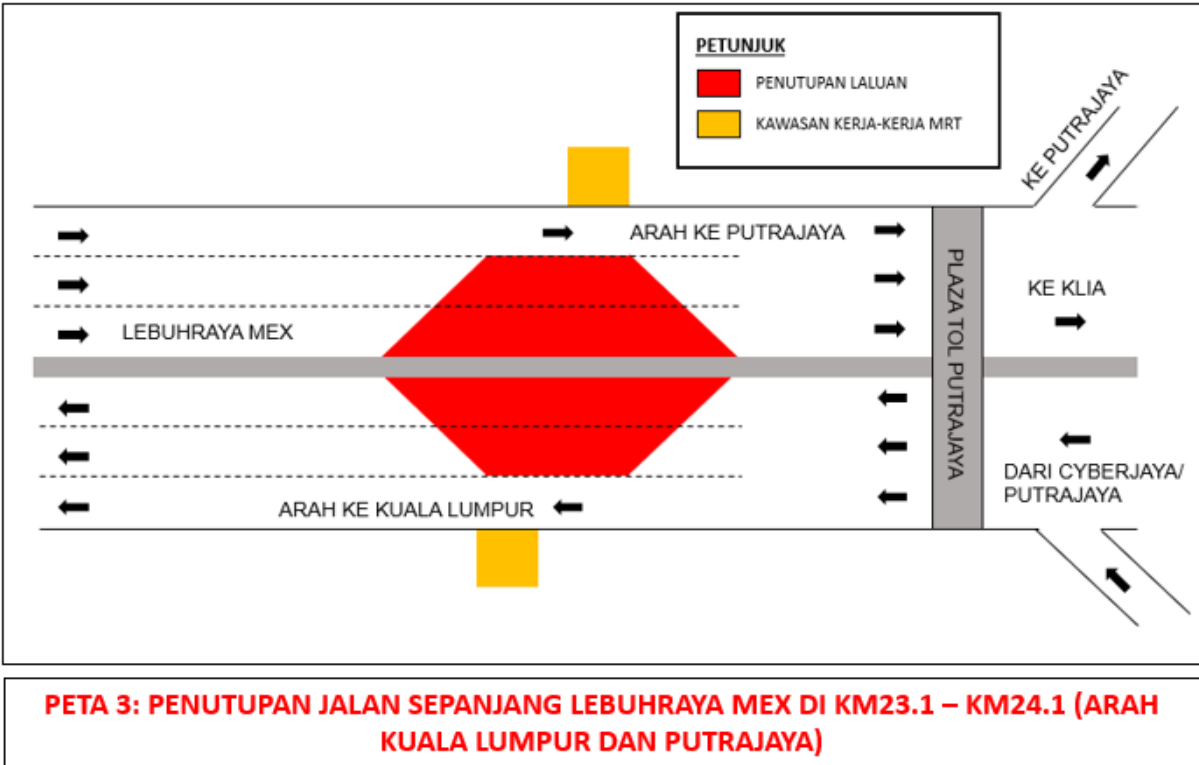
Motorists are advised to follow the traffic signage and flagmen during road closure.



PETA 1: PENUTUPAN JALAN SEPANJANG LEBUHRAYA MEX DI KM23.1 – KM24.1 (ARAH KUALA LUMPUR DAN PUTRAJAYA)



PETA 2: PENUTUPAN JALAN SEPANJANG LEBUHRAYA MEX DI KM23.1 – KM24.1 (ARAH KUALA LUMPUR DAN PUTRAJAYA)



For media enquiries, please contact:

Chew Wen Xuan

Tel: +60 12-546 2718

xuan@acroworks.com.my

Mohar Zainal Abidin

Tel: +603 7493 3961

mohar@mgjv-kvmrt.com.my

MMC GAMUDA KVMRT (PDP SSP) SDN BHD (1117100-V)
 Block A, Level 17, Menara Mustapha Kamal, PJ Trade Centre
 No 8, Jalan PJU 8/8A, Bandar Damansara Perdana, 47820 Petaling Jaya
 Selangor Darul Ehsan, Malaysia
 T: +603-7494 2222 F: +603-7727 0222 www.mymrt.com.my