

PENGUMUMAN TRAFIK

**MAKLUMAN TERKINI PELAN PENGURUSAN TRAFIK UNTUK PEMBINAAN MRT SSP SEPANJANG SERI KEMBANGAN, KAMPUNG MALAYSIA, KUCHAI LAMA & LEBUHRAYA SUNGAI BESI
17 MEI 2019**

1. LANJUTAN PENUTUPAN JALAN SECARA BERPERINGKAT JALAN PINGGIRAN PUTRA 1/5, SERI KEMBANGAN

Tarikh	19 May 2019 - 13 July 2019
Masa	8.00 pagi - 6.00 petang
Jangka masa	2 Bulan
Tujuan	Kerja-kerja pemasangan kabel elektrik bagi lampu jalan dan kerja-kerja yang berkaitan

Untuk makluman, penutupan jalan secara berperingkat di Jalan Pinggiran 1/5 akan dilanjutkan pada **19 Mei 2019 sehingga 13 Julai 2019** selama 2 bulan. Tempoh masa untuk kerja-kerja akan bermula dari **8.00 pagi hingga 6.00 petang**.

Penutupan Fasa 1:

Semasa penutupan lorong kiri sepanjang 100 meter, lorong kanan akan dibuka untuk pengguna jalan raya. (Sila rujuk peta A)

Penutupan Fasa 2:

Semasa penutupan lorong kanan sepanjang 30 meter, lorong kiri akan dibuka untuk pengguna jalan raya. (Sila rujuk peta B)

Pengguna jalan raya dinasihatkan untuk mematuhi arahan papan tanda trafik dan pengawal bendera yang bertugas.

1. CONTINUATION LANE CLOSURE BY STAGES AT JALAN PINGGIRAN PUTRA 1/5, SERI KEMBANGAN

Date	19 May 2019 – 13 July 2019
Time	8.00 am – 6.00 pm
Duration	Two months
Reason	To pull out electric cable for installing street lighting and any related works

There will be continuation of lane closure by stages at Jalan Pinggiran Putra 1/5, Seri Kembangan from **19 May 2019 to 13 July 2019 for 2 months**. Construction works will start from **8.00am until 6.00pm**.

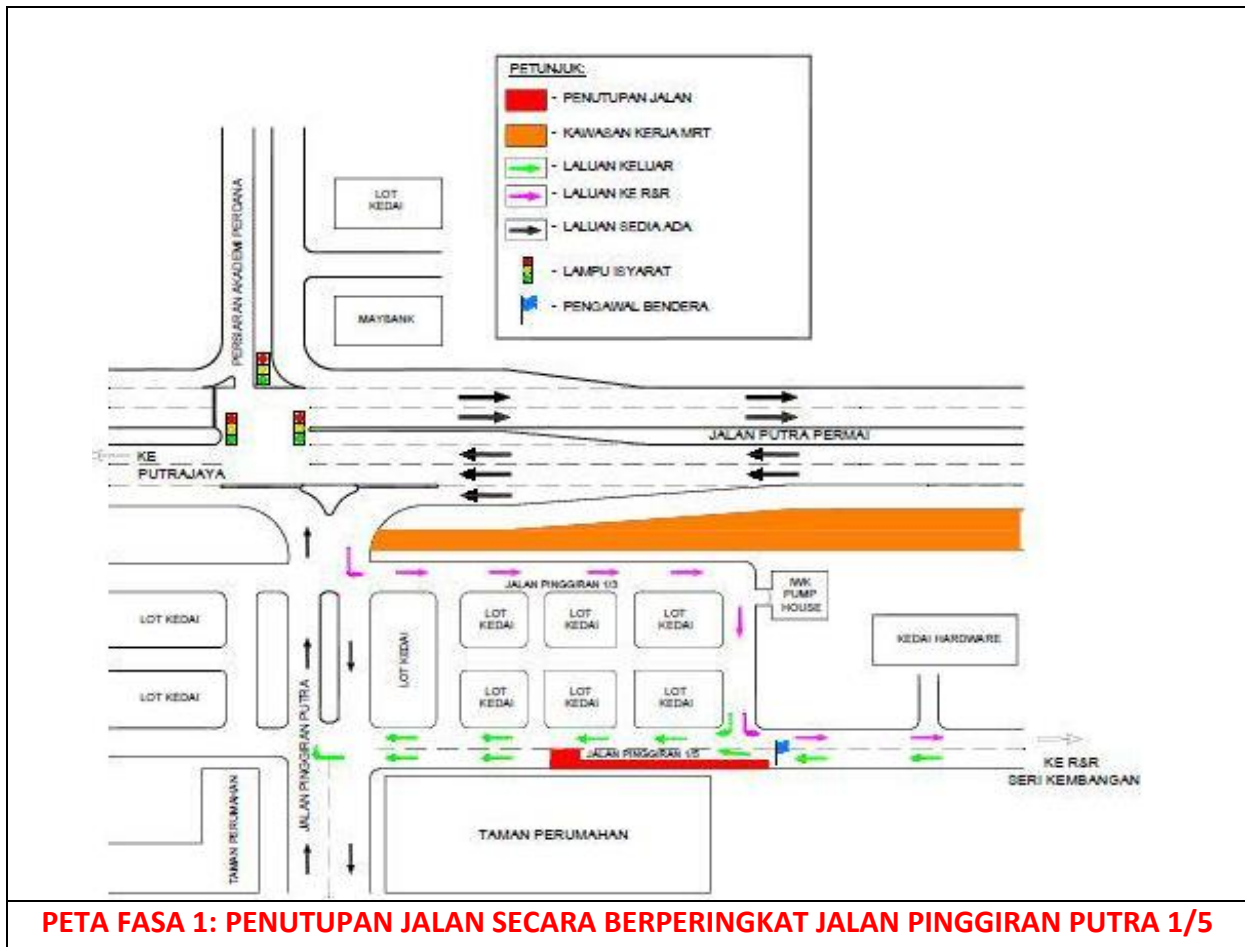
Phase 1:

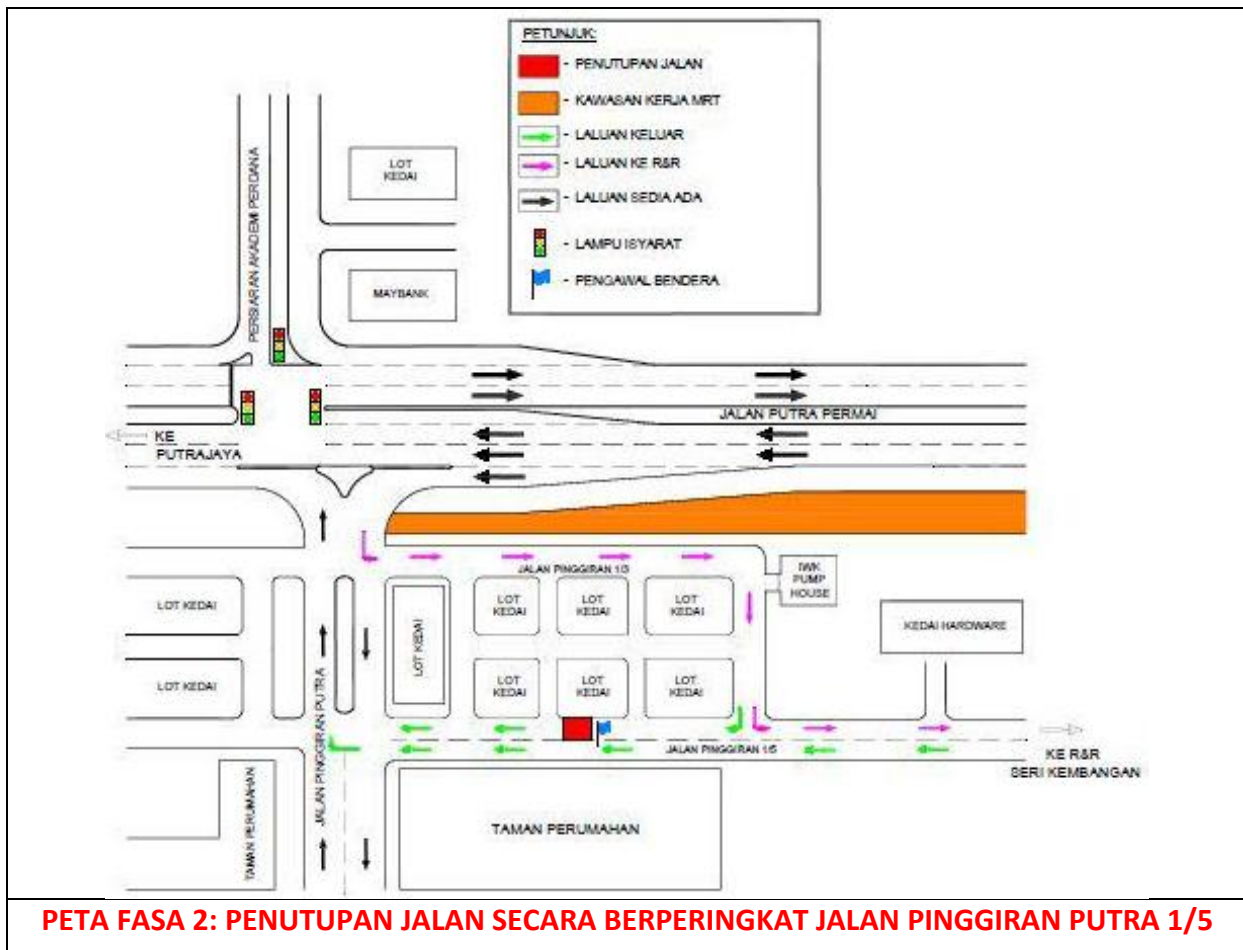
During the Phase 1 closure, the 100 metres left lane will be closed while the right-lane will be made available for motorists. (Please refer to Map A)

Phase 2:

During the Phase 2 closure, the 30 metres right lane will be closed while the left-lane will be made available for motorists. (Please refer to Map B)

Motorists are advised to adhere to safety signage and flagmen at all time.





2. LANJUTAN PENUTUPAN LORONG KANAN SECARA BERKALA DI SUSUR KELUAR KE LEBUHRAYA BARU PANTAI (ARAH UTARA)

Tarikh	20 Mei 2019 – 7 June 2019
Masa	9.30pagi - 4.30ptg / 10.00mlm - 5.00pagi
Jangka masa	19 hari
Tujuan	Untuk menyediakan jalan keluar masuk pembinaan, kerja penanaman cerucuk (bore pile work), pengalihan utiliti dan sebarang kerja-kerja lain yang berkaitan.

Harap maklum bahawa lanjutan penutupan lorong kanan **secara berkala** akan dilakukan di susur masuk ke Lebuhraya Baru Pantai (Arah Utara) dari Lebuhraya MEX bermula **20 Mei 2019 sehingga 7 Jun 2019**. Tempoh masa untuk kerja-kerja akan bermula dari **9:30 pagi - 4:30 petang dan 10:00 malam – 5:00 pagi, selama 19 hari**.

Semasa penutupan lorong dilaksanakan, pengguna trafik masih boleh menggunakan satu (1) lorong kiri sedia ada menuju Lebuhraya Baru Pantai (NPE). Penutupan lorong adalah sepanjang 400 meter dan pengawal bendera akan mengawal trafik dengan menggunakan kaedah 'Berhenti dan Jalan' (seperti yang ditunjukkan dalam anak panah **HIJAU** dalam peta.)

Pengguna jalan raya dinasihatkan untuk mematuhi arahan papan tanda trafik dan pengawal bendera yang bertugas. Untuk maklumat lanjut sila rujuk peta di bawah.

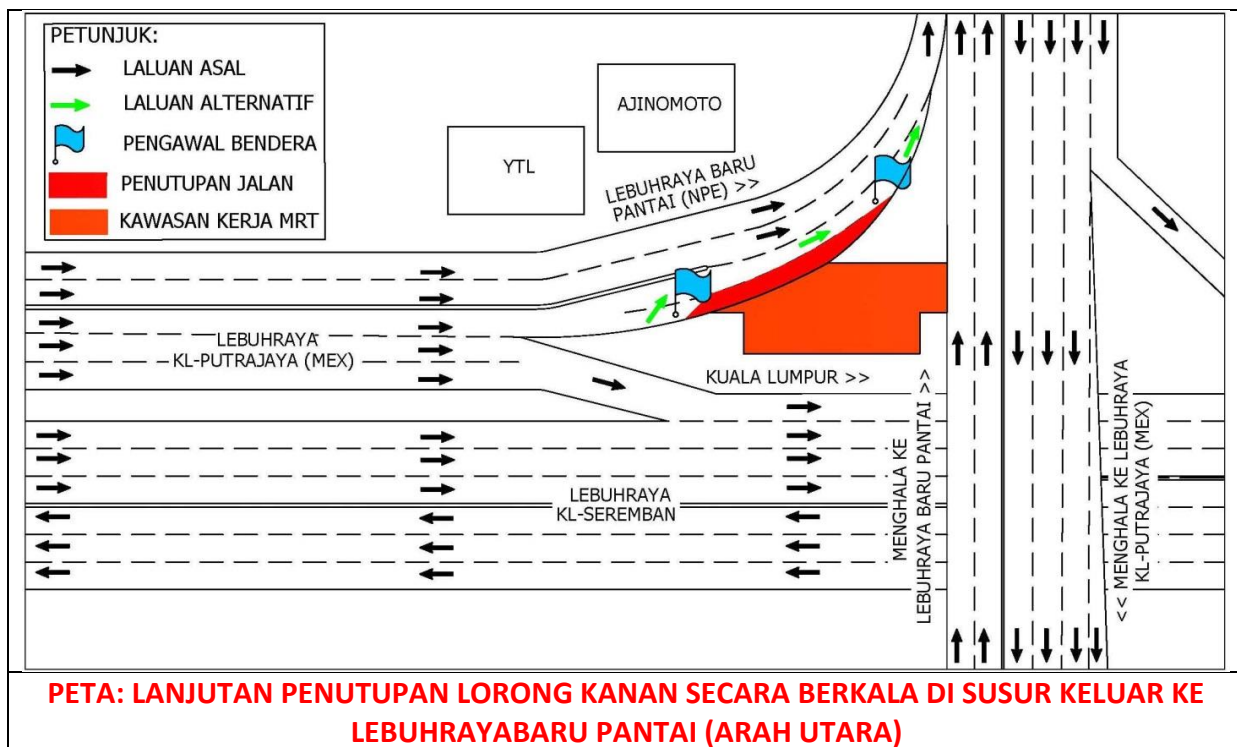
2. CONTINUATION OF RIGHT LANE CLOSURE TOWARDS SLIPROAD TO NEW PANTAI EXPRESSWAY (NORTH-BOUND)

Date	20 May 2019 – 7 June 2019
Time	9:30 am – 4:30 pm / 10:00 pm – 5:00 am
Duration	19 days
Reason	To facilitate construction access road, bore pile work, utilities relocation, sheet pile and any other related works for MRT SSP line

There will be a continuation of right lane closure towards the slip road to New Pantai Expressway (NPE) (North-bound) from MEX Highway starting **20 May 2019 until 7 June 2019**. **Construction works will start from 9:30am – 4:30pm and 10:00pm – 5:00am, intermittently for 19 days.**

The closure is for a stretch 400 meter. During the closure, one (1) lane will be made available to motorists heading to New Pantai Expressway and flagman will be placed at both end using 'STOP' and 'GO' traffic flow method (as per shown **GREEN** arrow in the map).

Motorists are advised to follow the traffic signage and flagman during road closure.



3. LANJUTAN PENUTUPAN LORONG DI SEPANJANG LEBUHRAYA SUNGAI BESI (ARAH SUNGAI BESI & ARAH KUCHAI LAMA)

Tarikh	20 Mei 2019 – 21 Jun 2019
Masa	9.30pagi - 4.30ptg / 10.00mlm - 5.00pagi
Jangka masa	30 hari
Tujuan	Bagi tujuan menyediakan jalan keluar masuk pembinaan, kerja penanaman cerucuk, pembinaan struktur tiang, pengalihan utiliti dan sebarang kerja-kerja lain yang berkaitan.

Harap maklum bahawa penutupan lorong **secara berkala** di sepanjang Lebuhraya Sungai Besi (BESRAYA) (Arah Sungai Besi dan Arah Kuchai Lama) akan dilanjutkan dari **20 Mei 2019 hingga 21 Jun 2019**. Tempoh masa untuk kerja-kerja akan bermula dari **9:30pagi sehingga 4:30petang dan 10:00malam sehingga 5:00pagi selama 30 hari**.

Pelan pengurusan lalu lintas adalah seperti berikut:

Penutupan A: Penutupan sepanjang 300 meter berdekatan Kg Malaysia (Arah Sungai Besi). Semasa penutupan, pengguna yang ingin menuju ke Terminal Bersepadu Selatan (TBS) masih boleh menggunakan dua (2) lorong sedia ada (seperti yang ditunjukkan oleh anak panah **MAGENTA** dalam peta).

Penutupan B: Penutupan sepanjang 200 meter berdekatan persimpangan Terminal Bersepadu Selatan (Arah Sungai Besi). Semasa penutupan, pengguna yang ingin menuju ke Sungai Besi masih boleh menggunakan dua (2) lorong sedia ada (seperti yang ditunjukkan oleh anak panah **HIJAU** dalam peta).

Penutupan C: Penutupan sepanjang 1000 meter di Lebuhraya Sungai Besi (Arah Kuchai Lama) berdekatan dengan stesen minyak Petron. Semasa penutupan, pengguna yang ingin menuju ke Kuchai Lama masih boleh menggunakan tiga (3) lorong sedia ada (seperti yang ditunjukkan oleh anak panah **BIRU** dalam peta).

Penutupan D: Penutupan sepanjang 500 meter di Lebuhraya Sungai Besi (Arah Sungai Besi) selepas susur keluar dari Terminal Bersepadu Selatan (TBS). Semasa penutupan, pengguna yang ingin menuju ke Sungai Besi masih boleh menggunakan tiga (3) lorong sedia ada (seperti yang ditunjukkan oleh anak panah **BIRU MUDA** dalam peta).

Penutupan E: Penutupan 24 jam lorong kecemasan sepanjang 200 meter di Lebuhraya Sungai Besi (Arah Sungai Besi) berdekatan susur masuk ke Terminal Bersepadu Selatan (TBS). Semasa penutupan, pengguna yang ingin menuju ke TBS masih boleh menggunakan dua (2) lorong sedia ada.

Setiap penutupan tersebut adalah secara berkala. Pengguna jalan raya dinasihatkan untuk mematuhi arahan papan tanda lalu lintas dan pengawal trafik yang bertugas.

Untuk makluman lanjut, sila rujuk peta dibawah.

3. CONTINUATION OF LANE CLOSURES ALONG LEBUHRAYA SUNGAI BESI (SUNGAI BESI BOUND & KUCHAI LAMA BOUND)

Date	20 May 2019 – 21 June 2019
Time	9:30am-4:30pm and 10:00pm - 5:00am
Duration	30 days

There will be a continuation of lane closures intermittently along Sungai Besi Highway (BESRAYA) (Sungai Besi-bound and Kuchai Lama-bound) starting from **20 May 2019 until 21 June 2019**. Construction works will start from **9:30am until 4:30pm and 10:00pm until 5:00am for 30 days**.

The traffic management plan as follows:

Closure A: The closure is for a stretch 300 metres nearby Kg Malaysia (Sungai Besi-bound). During this closure, motorists wanting to go to Terminal Bersepadu Selatan (TBS) will still be able to use the remaining two (2) lanes (as indicated in **MAGENTA** arrows in the map).

Closure B: The closure is for a stretch 200 metres nearby Terminal Bersepadu Selatan (TBS) intersection (Sungai Besi-bound). During this closure, motorists wanting to go to Sungai Besi will still be able to use the remaining two (2) lanes (as indicated in **GREEN** arrows in the map)

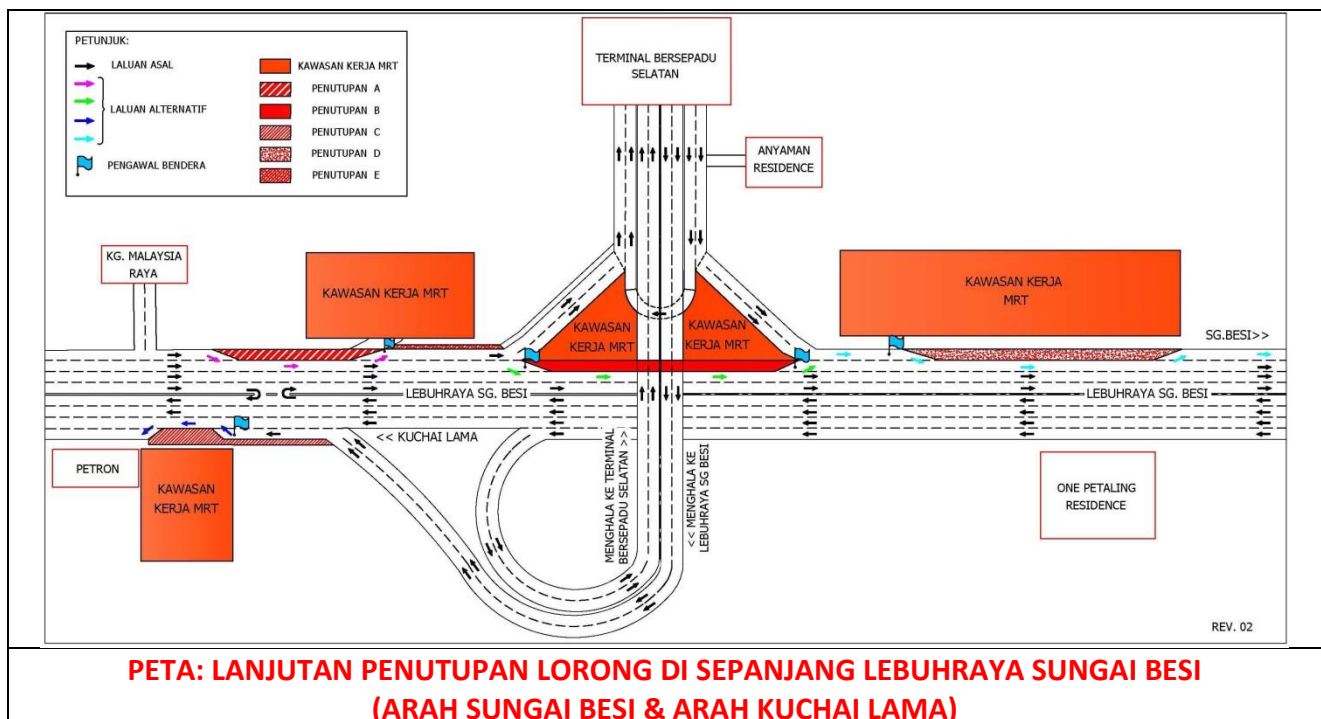
Closure C: The closure is for a stretch 1000 metres along Sungai Besi Highway (Kuchai Lama-bound) nearby Petron station. During this closure, motorists heading to Kuchai lama will still be able to use the remaining three (3) lanes (as indicated in **BLUE** arrows in the map).

Closure D: The closure is for a stretch 500 metres after the existing Terminal Bersepadu Selatan (TBS) intersection (Sungai Besi-bound). During this closure, motorists wanting to go to Sungai Besi will still be able to use the remaining three (3) lanes (as indicated in **LIGHT BLUE** arrows in the map).

Closure E: 24 hours emergency lane closure for a stretch of 200 metres at the ramp towards Terminal Bersepadu Selatan (TBS) from Sungai Besi Highway. During this closure, motorists wanting to go to TBS will still be able to use the remaining two (2) lanes.

Motorists are advised to follow the traffic signage and flagman during road closure.

Please refer to the appended map below:



4. PENUTUPAN LORONG PALING KIRI DI LEBUHRAYA SUNGAI BESI KM12.0 – KM12.2 (ARAH SUNGAI BESI)

Tarikh	20 Mei 2019 – 21 Jun 2019
Masa	10.00 malam – 5.00 pagi
Jangka masa	1 Bulan
Tujuan	Untuk menyediakan jalan keluar masuk pembinaan, pembersihan kawasan, kerja pembinaan struktur tiang dan sebarang kerja-kerja lain yang berkaitan.

Untuk makluman, penutupan lorong paling kiri secara berkala akan dilakukan di Lebuhraya Sungai Besi (Arah Sg Besi) bermula **20 Mei 2019 sehingga 21 Jun 2019**. Tempoh masa untuk kerja-kerja akan bermula dari **10:00 malam – 5:00 pagi, selama satu bulan**.

Semasa penutupan lorong dilaksanakan, pengguna trafik masih boleh menggunakan dua (2) lorong kanan sedia ada menuju ke Sungai Besi. Penutupan lorong adalah sepanjang 1000 meter dan pengawal bendera akan mengawal trafik dengan menggunakan kaedah 'Berhenti dan Jalan' (seperti yang ditunjukkan dalam anak panah **HIJAU** dalam peta.)

Pengguna jalan raya dinasihatkan untuk mematuhi arahan papan tanda trafik dan pengawal bendera yang bertugas. Untuk maklumat lanjut sila rujuk peta di bawah.

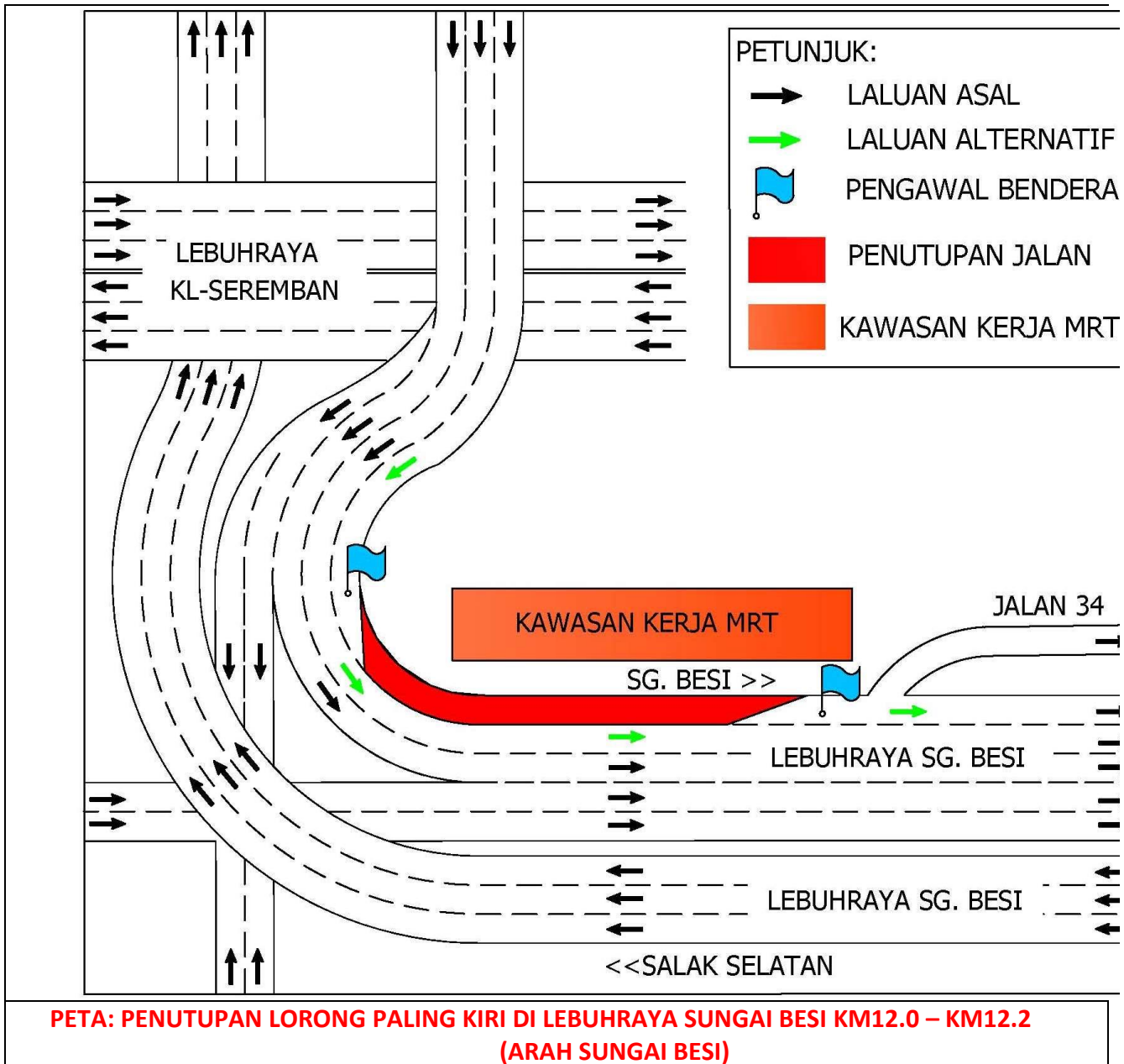
4. CLOSURE OF LEFT MOST LANE AT SUNGAI BESI HIGHWAY KM12.0 - KM12.2 (SUNGAI BESI- BOUND)

Date	20 May 2019 – 21 June 2019
Time	10:00 pm – 5:00 am
Duration	1 month
Reason	To facilitate construction access road, site clearance, construction of MRT piers and any other related works.

There will be a left most lane closure at Sungai Besi Highway (Sungai Besi-bound) **starting 20 May 2019 until 21 June 2019**. Construction works will start from **10:00pm – 5:00am, intermittently for one month**.

During the closure, two (2) lanes will be made available for motorists to go toward Sungai Besi. The closure is for a stretch of 1000 meter and flagman will be placed at both end using 'STOP' and 'GO' traffic flow method (as per shown **HIJAU** arrow in the map).

Motorists are advised to follow the traffic signage and flagman during road closure.



For media enquiries, please contact:

Nishaline Pubalan (Item 1)

Tel: +011-5185 8248

nishaline.pubalan@mudajaya.com

Anizam bin Ali (Item 2-4)

Tel: +6019 293 4056

anizam.ali@wct.my

Mohar bin Zainal Abidin

Tel: +603 7493 3961

mohar@mgiv-kvmrt.com.my

MMC GAMUDA KVMRT (PDP SSP) SDN BHD (1117100-V)

Block A, Level 17, Menara Mustapha Kamal, PJ Trade Centre

No 8, Jalan PJU 8/8A, Bandar Damansara Perdana, 47820 Petaling Jaya

Selangor Darul Ehsan, Malaysia

T: +603-7494 2222 F: +603-7727 0222 <http://www.mymrt.com.my>