PENGUMUMAN TRAFIK
MAKLUMAN TERKINI PELAN PENGURUSAN TRAFIK UNTUK PEMBINAAN MRT SSP SEPANJANG JALAN KUALA SELANGOR DAN JALAN P7D

03 MEI 2019

1. LANJUTAN PENUTUPAN LORONG SECARA BERPERINGKAT DAN BERKALA DI SEPANJANG JALAN KUALA SELANGOR (KM456.05) (ARAH KEPONG DAN ARAH SUNGAI BULOH)

Tarikh	06 Mei 2019 – 05 Jun 2019
Masa	10.00 malam - 5.30 pagi
Jangka masa	1 bulan
Sebab	Menjalankan kerja-kerja pelancaran kekotak segmen (SBG), pemasangan dinding parapet, kerja-kerja konkrit di atas landasan dan sebarang kerja berkaitan MRT

Untuk makluman, penutupan lorong secara berperingkat dan berkala di sepanjang Jalan Kuala Selangor (KM456.05) (Arah Kepong dan Arah Sungai Buloh) akan dilanjutkan dari **06 Mei 2019 hingga 05 Jun 2019.** Tempoh masa untuk kerja-kerja akan bermula **10:00 malam – 5:30 pagi.** Penutupan ini adalah sejauh 100 meter bagi setiap peringkat. Pelan Pengurusan Trafik adalah seperti berikut:

Peta 1 (A)

Penutupan A: Pemandu dari Jalan Kuala Selangor (Arah Sungai Buloh) menghala ke Sierramas akan dilencongkan ke kanan untuk meneruskan perjalanan di Jalan Kuala Selangor dan membuat pusingan "U" berdekatan 'The Store' Sungai Buloh sebelum kembali di Jalan Kuala Selangor (Arah Kepong) dan menggunakan jejambat di sebelah kiri ke Sierramas (seperti yang ditunjukkan oleh anak panah **HIJAU** dalam peta).

Penutupan B: Pemandu dari Plaza Tol Sungai Buloh menghala ke Sierramas dan Kepong akan dilencongkan ke kiri untuk meneruskan perjalanan di Jalan Kuala Selangor (Arah Sungai Buloh) dan membuat pusingan "U" berdekatan dengan 'The Store' Sungai Buloh sebelum kembali di Jalan Kuala Selangor (Arah Kepong) dan menggunakan jejambat di sebelah kiri ke Sierramas (seperti yang ditunjukkan oleh anak panah **UNGU** dalam peta). **Manakala bagi pemandu yang ingin ke Kepong** boleh meneruskan perjalanan selepas membuat pusingan "U" (seperti yang ditunjukkan oleh anak panah **BIRU** dalam peta).

Peta 1 (B)

Penutupan C: Pemandu dari Jalan Kuala Selangor (Arah Kepong) menghala ke Plaza Tol Sungai Buloh akan dilencongkan terus (seperti ditunjukkan oleh anak panah **HIJAU** dalam peta). **Manakala pemandu dari Sierramas menghala ke Plaza Tol Sungai Buloh** akan dilencongkan ke kiri (seperti ditunjukkan oleh anak panah **UNGU** dalam peta). Pemandu dari kedua-dua arah harus meneruskan perjalanan di Jalan Kuala Selangor (Arah Kepong) dan membuat pusingan "U" di atas jejambat selepas Stesen Minyak Caltex sebelum kembali di Jalan Kuala Selangor

(Arah Sungai Buloh). Pemandu perlu menghala terus selepas persimpangan Damansara Damai dan boleh belok ke kiri untuk ke **Plaza Tol Sungai Buloh.**

Penutupan D: Pemandu dari Jalan Kuala Selangor (Arah Sungai Buloh) menghala ke Plaza Tol Sungai Buloh akan dilencongkan ke kanan untuk meneruskan perjalanan di Jalan Kuala Selangor dan belok ke kiri di akses masuk ke Sierramas. Pemandu akan menghala terus sehingga di bulatan Sierramas dan membuat pusingan "U" sebelum kembali ke Plaza Tol Sungai Buloh (seperti yang ditunjukkan oleh anak panah **BIRU** dalam peta).

Penutupan A, B, C & D adalah secara berkala dan berperingkat. Untuk maklumat lanjut sila rujuk peta di bawah.

Pengguna jalan raya dinasihatkan untuk mematuhi arahan papan tanda trafik dan pengawal bendera yang bertugas.

.……

1. CONTINUATION OF LANE CLOSURES BY STAGES AND INTERMITTENTLY ALONG JALAN KUALA SELANGOR (KM456.05) (KEPONG-BOUND AND SUNGAI BULOH-BOUND)

Date	06 May 2019 – 05 June 2019
Time	10:00PM – 5:30AM
Duration	1 month
Reason	To facilitate Segmental Box Girder (SBG) launching, parapet installation works, concreting works for track plinths and any other work related to MRT project

There will be continuation of lane closures **by stages and intermittently** along Jalan Kuala Selangor (KM456.05) (Sungai Buloh-bound and Kepong-bound) from **06 May 2019 to 05 June 2019.** Construction works will start from **10.00 PM – 05.30 AM**. Each lane closure is for a stretch of 100 metres. The traffic management plan is as below:

MAP 1(A)

Closure A: Motorists from Jalan Kuala Selangor (Sungai Buloh-Bound) heading to Sierramas will be diverted to the right onto Jalan Kuala Selangor, head straight and make a U-Turn at The Store Sungai Buloh before joining Jalan Kuala Selangor (Kepong-Bound) and turn left on the ramp up to Sierramas (as indicated in **GREEN** arrows in map).

Closure B: Motorists from Sungai Plaza Toll heading to Sierramas and Kepong will be diverted to the left onto Jalan Kuala Selangor (Sungai Buloh-Bound), head straight and make a U-Turn at The Store Sungai Buloh before joining Jalan Kuala Selangor (Kepong-Bound) and turn left on the ramp up to Sierramas (as indicated in **PURPLE** arrows in map). Meanwhile, **motorists heading to Kepong** can head straight after making the U-Turn (as indicated in **BLUE** arrows in map).

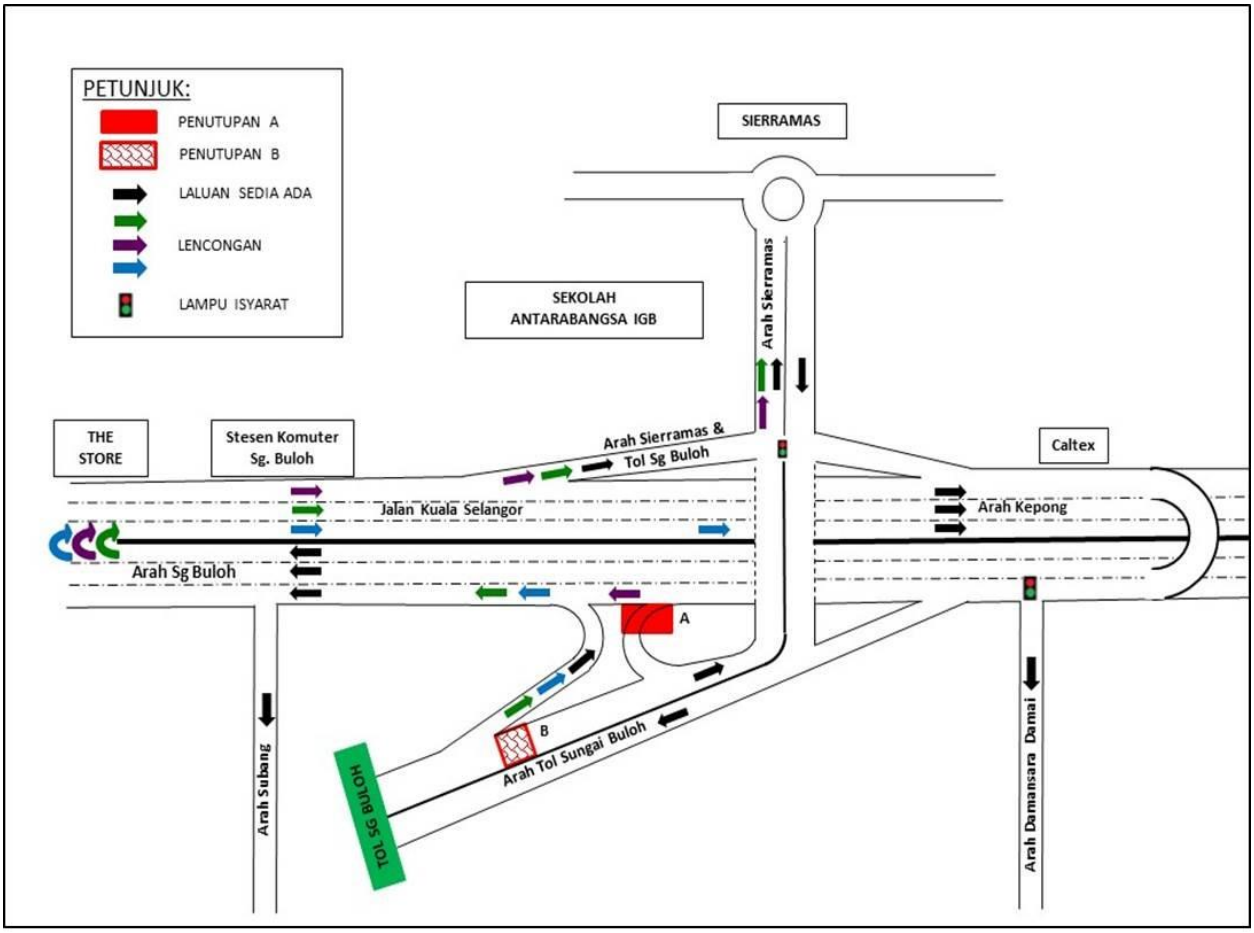

PETA 1(A): LANJUTAN PENUTUPAN LORONG SECARA BERPERINGKAT DAN BERKALA DI SEPANJANG JALAN KUALA SELANGOR (KM456.05) (ARAH KEPONG DAN ARAH SUNGAI BULOH)

MAP 1(B)

Closure C: Motorist from Jalan Kuala Selangor (Kepong-Bound) heading to Sungai Buloh Plaza Toll will be diverted straight (as indicated in **GREEN** arrows in map). Meanwhile, **motorists from Sierramas heading to Sungai Buloh Plaza Toll** will be diverted to turn left (as indicated in **PURPLE** arrows in map). Motorists from both directions will then head straight along Jalan Kuala Selangor (Kepong-Bound) and make a U-Turn at the flyover after Caltex Petrol Station before joining Jalan Kuala Selangor (Sungai Buloh-Bound). Motorists then to continue straight after the Damansara Damai interchange and turn left on the ramp up to **Sungai Buloh Plaza Toll.**

Closure D: Motorist from Jalan Kuala Selangor (Sungai Buloh-Bound) heading to Sungai Buloh Plaza Toll will be diverted to the right onto Jalan Kuala Selangor, head straight and turn left at the Sierramas exit. Motorists then can continue straight to Sierramas roundabout and make a U-Turn before joining to Sungai Buloh Plaza Toll (as indicated in **BLUE** arrows in map).

Closure A, B, C & D are in stages and **intermittently.**

Motorists are advised to follow the traffic signage and flagmen during the lane closure. For further information, please refer to the map below.

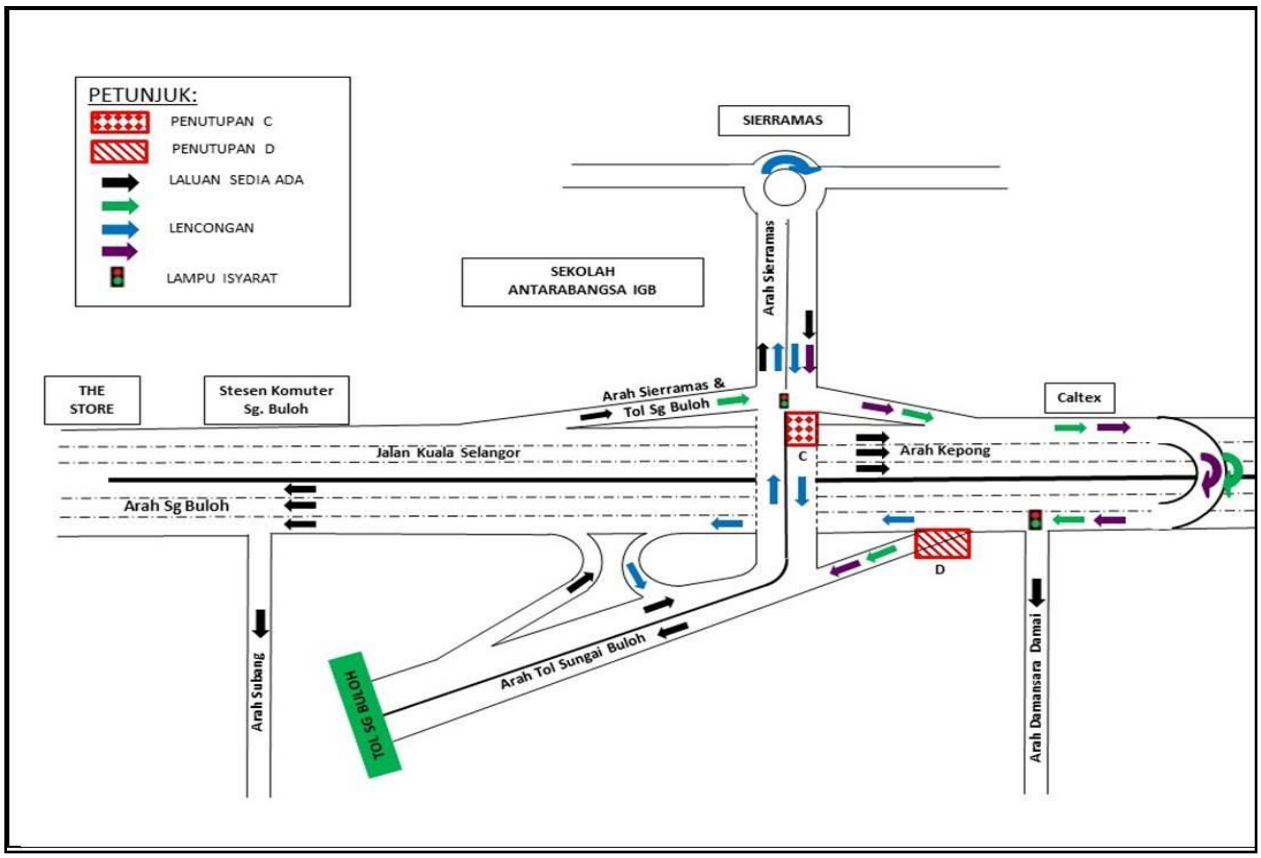

PETA 1(B): LANJUTAN PENUTUPAN LORONG SECARA BERPERINGKAT DAN BERKALA DI SEPANJANG JALAN KUALA SELANGOR (KM456.05) (ARAH KEPONG DAN ARAH SUNGAI BULOH)

2. LANJUTAN PENUTUPAN LORONG SECARA BERPERINGKAT DAN BERKALA DI SEPANJANG JALAN KUALA SELANGOR (KM48) (ARAH KEPONG DAN ARAH SUNGAI BULOH)

Tarikh	06 Mei 2019 – 05 November 2019
Masa	10:00 malam – 6:00 pagi, 10.00 malam – 8.00 pagi
Jangka masa	6 bulan
Sebab	Menjalankan kerja-kerja pelancaran kekotak segmen 'SBG', pemasangan dinding parapet, kerja-kerja konkrit di atas landasan dan sebarang kerja-kerja yang berkaitan dengan pembinaan MRT

Untuk makluman, penutupan lorong **secara berperingkat dan berkala** di sepanjang Jalan Kuala Selangor (KM48) (Arah Kepong dan Arah Sungai Buloh) akan dilanjutkan dari **06 Mei 2019 hingga 05 November 2019.** Penutupan ini adalah sejauh 100 meter bagi setiap peringkat **selama 6 bulan** dan tempoh masa untuk kerja-kerja adalah seperti berikut:

- **Ahad hingga Jumaat (10:00 malam – 6:00 pagi)**
- **Sabtu dan Cuti Umun (10:00 malam – 8:00 pagi)**

Penutupan A: Penutupan jejambat ke Sierramas. Pemandu dari Jalan Kuala Selangor (Arah Kepong) menghala ke Sierramas/Plaza Tol Sungai Buloh akan dilencongkan ke kanan bagi meneruskan perjalanan di Jalan Kuala Selangor dan membuat pusingan "U" di persimpangan Damansara Damai sebelum kembali di Jalan Kuala Selangor (Arah Sungai Buloh) untuk ke **Sierramas** (seperti yang ditunjukkan oleh anak panah **BIRU** dalam peta). Manakala bagi pemandu yang ingin ke **Plaza Tol Sungai Buloh** boleh belok kiri selepas membuat pusingan "U" (seperti ditunjukkan oleh anak panah **UNGU** dalam peta).

Penutupan B: Penutupan lorong kiri dan tengah di sepanjang Jalan Kuala Selangor (Arah Kepong).

Penutupan C: Penutupan lorong kanan dan tengah di sepanjang Jalan Kuala Selangor (Arah Kepong).

Penutupan D: Penutupan lorong kanan dan tengah di sepanjang Jalan Kuala Selangor (Arah Sungai Buloh).

Penutupan E: Penutupan lorong kiri dan tengah di sepanjang Jalan Kuala Selangor (Arah Sungai Buloh). Pemandu dari Jalan Kuala Selangor menghala **ke Sierramas** akan dilencongkan ke kanan untuk meneruskan perjalanan di Jalan Kuala Selangor dan membuat pusingan "U" berdekatan dengan *'The Store'* Sungai Buloh sebelum kembali di Jalan Kuala Selangor (Arah Kepong) dan menggunakan jejambat di sebelah kiri ke **Sierramas** (seperti yang ditunjukkan oleh anak panah **HIJAU** dalam peta).

Penutupan A, B, C, D dan E ini adalah berperingkat dan berkala. Manakala bagi penutupan B, C, D dan E, satu (1) lorong akan dibuka pada setiap masa untuk pengguna jalan di kedua-dua arah.

Pengguna jalan raya dinasihatkan untuk mematuhi arahan papan tanda trafik dan pengawal bendera yang bertugas. Untuk maklumat lanjut sila rujuk peta di bawah.

2. CONTINUATION OF INTERMITTENT LANE CLOSURES BY STAGES ALONG JALAN KUALA SELANGOR (KM48) (KEPONG-BOUND AND SUNGAI BULOH-BOUND)

Date	06 May 2019 - 05 November 2019
Time	10:00pm – 6:00am; 10:00pm – 8:00am
Duration	6 months
Reason	To facilitate SBG Launching, parapet installation works, concreting works for track plinths and any other related works for MRT construction

There will be continuation of **intermittent lane closures by stages** along Jalan Kuala Selangor (KM48) (Sungai Buloh-bound and Kepong-bound) from **06 May 2019 to 05 November 2019.** Each lane closure is for a stretch of 100 metres **for 6 months** and construction works will start as per the following time:

- **Sunday to Friday (10:00 PM – 6:00 AM)**
- **Saturday and Public Holiday (10:00 PM – 8:00 AM)**

The traffic management plan is as below:

MAP 2(A)

Closure A: Closure of ramp up to Sierramas. Motorists from Jalan Kuala Selangor (Kepong-bound) heading to Sierramas/Plaza Toll Sungai Buloh will diverted to the right onto Jalan Kuala Selangor, continue straight and make a U-Turn at Damansara Damai interchange before joining Jalan Kuala Selangor (Sungai Buloh-bound) and turn left into **Sierramas** exit (as indicated in **BLUE** arrows in map). Meanwhile motorists heading to **Plaza Toll Sungai Buloh** will need to turn left after making the U-Turn (as indicated in **PURPLE** arrows in map)

Closure B: Left and middle lane closure along Jalan Kuala Selangor (Kepong-bound).

Closure C: Right and middle lane closure along Jalan Kuala Selangor (Kepong-bound).

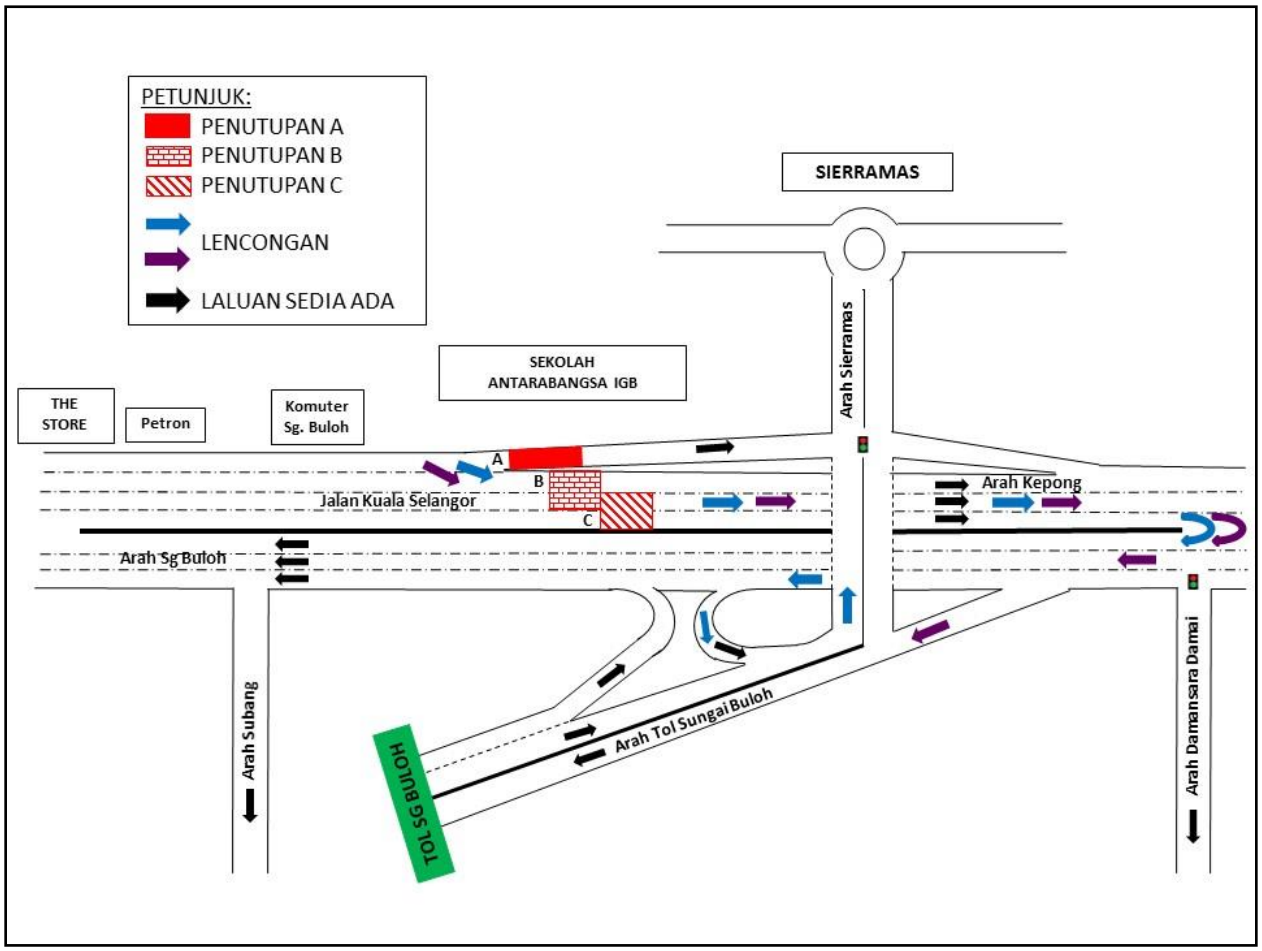

PETA 2(A): LANJUTAN PENUTUPAN LORONG SECARA BERPERINGKAT DAN BERKALA DI SEPANJANG JALAN KUALA SELANGOR (KM48) (ARAH KEPONG DAN ARAH SUNGAI BULOH)

MAP 2(B)

Closure D: Right and middle lane closure along Jalan Kuala Selangor (Sungai Buloh-bound).

Closure E: Left and middle lane closure along Jalan Kuala Selangor (Sungai Buloh-bound). **Motorists from Jalan Kuala Selangor heading to Sierramas** will be diverted to the right onto Jalan Kuala Selangor, continue straight and make a U-Turn at The Store Sungai Buloh before joining Jalan Kuala Selangor (Kepong-bound) and turn left on the ramp up to **Sierramas** (as indicated in **GREEN** arrows in map).

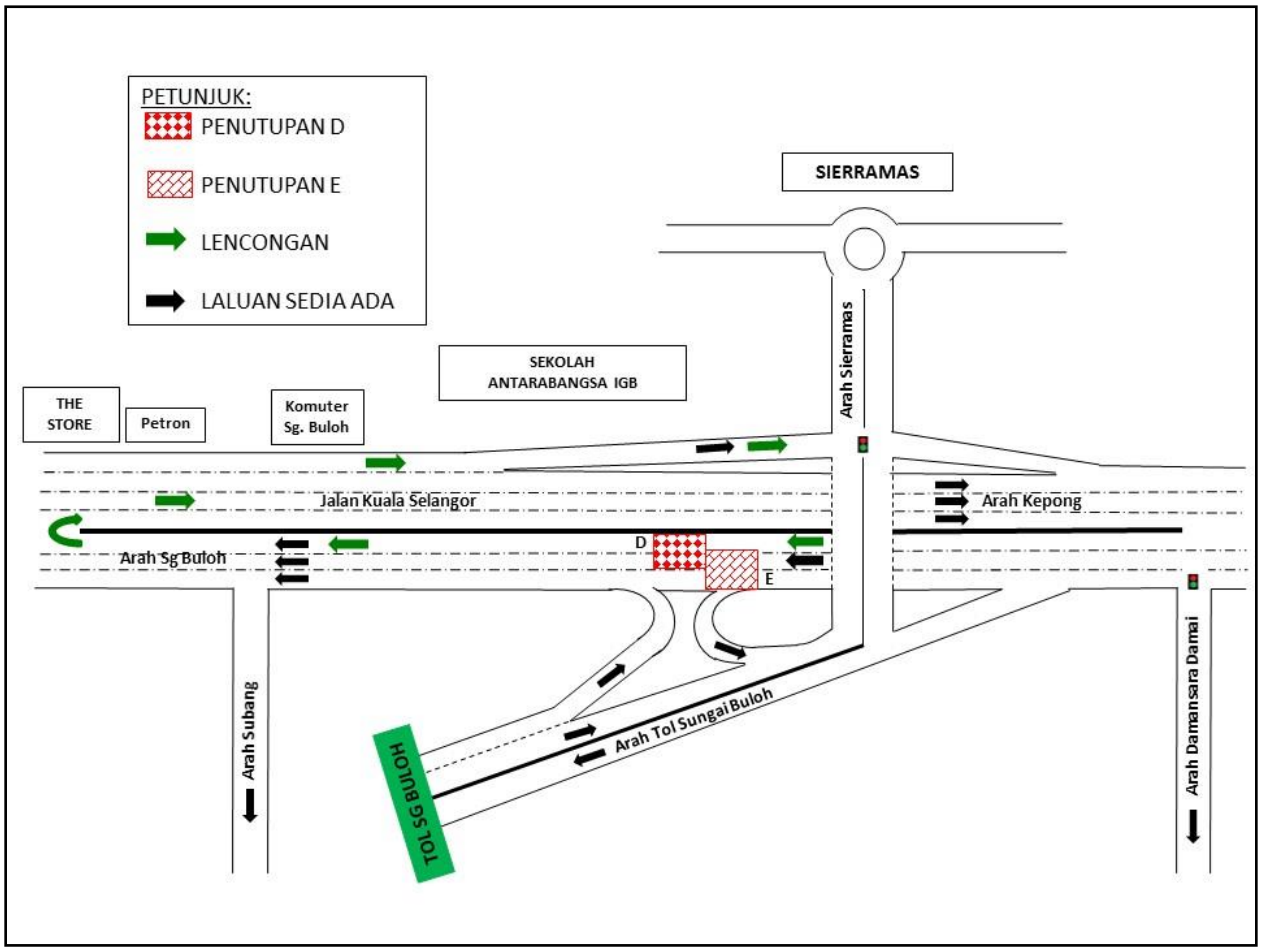

PETA 2(B): LANJUTAN PENUTUPAN LORONG SECARA BERPERINGKAT DAN BERKALA DI SEPANJANG JALAN KUALA SELANGOR (KM48) (ARAH KEPONG DAN ARAH SUNGAI BULOH)

Closure A, B, C, D & E are in stages and intermittently. Meanwhile, for closure B, C, D & E at any one time there will be one (1) lane available for motorists on both bounds. Motorists are advised to follow the traffic signage and flagmen during road closure.

3. LANJUTAN PENUTUPAN LORONG DI SEPANJANG JALAN KUALA SELANGOR (ARAH SUNGAI BULOH) DAN PENUTUPAN JEJAMBAT PUSINGAN 'U' KE SUNGAI BULOH DARI JALAN KUALA SELANGOR (ARAH KEPONG)

Tarikh	06 Mei 2019 – 05 November 2019
Masa	10.00 malam – 6.00 pagi; 10.00 malam – 8.00 pagi
Jangka masa	6 bulan
Sebab	Menjalankan kerja-kerja pemasangan dinding parapet, kerja-kerja konkrit di atas landasan dan sebarang kerja-kerja yang berkaitan dengan pembinaan MRT

Untuk makluman, penutupan lorong di sepanjang Jalan Kuala Selangor (Arah Sungai Buloh) dan penutupan jejambat pusingan 'U' ke Sungai Buloh (Arah Kepong) dari Jalan Kuala Selangor akan dilanjutkan dari **06 Mei 2019 – 05 November 2019, selama 6 bulan**. Tempoh masa untuk kerja-kerja adalah seperti berikut:

- **Ahad hingga Jumaat (10:00 malam – 6:00 pagi)**
- **Sabtu dan Cuti Umum (10:00 malam – 8:00 pagi)**

Pelan Pengurusan Trafik adalah seperti berikut:

Penutupan A: Penutupan lorong kiri dan tengah di sepanjang Jalan Kuala Selangor (Arah Sungai Buloh) sejauh 2KM. Semasa penutupan ini, dua (2) lorong akan dibuka untuk pemandu ke arah Sungai Buloh di mana satu lorong adalah lorong lencongan tambahan yang disediakan pada arah bertentangan (seperti yang ditunjukkan oleh anak panah **BIRU** dalam peta). Manakala, pemandu arah Kepong masih boleh menggunakan lorong tengah dan kiri untuk ke Kepong.

Penutupan B: Semasa penutupan, pemandu dari Jalan Kuala Selangor (Arah Kepong) menghala ke jejambat pusingan 'U' **untuk ke Sungai Buloh** akan dilencongkan ke kanan bagi meneruskan perjalanan di Jalan Kuala Selangor dan membuat pusingan "U" di persimpangan LDP/DUKE2 sebelum kembali di Jalan Kuala Selangor (Arah Sungai Buloh) (seperti yang ditunjukkan oleh anak panah **HIJAU** dalam peta).

Pengguna jalan raya dinasihatkan untuk mematuhi arahan papan tanda trafik dan pengawal bendera yang bertugas. Untuk maklumat lanjut sila rujuk peta di bawah.

……

3. CONTINUATION OF LANE CLOSURES ALONG JALAN KUALA SELANGOR (LEBUHRAYA DAMANSARA PUCHONG-BOUND, KEPONG-BOUND AND SUNGAI BULOH-BOUND)

Date	06 May 2019 – 05 November 2019
Time	10.00PM – 6.00AM; 10.00PM – 8.00AM
Duration	6 months
Reason	To facilitate mill and pave works, pier construction, Segmental Box Girders (SBGs) launching and any other related works for MRT construction

There will be continuation of lane closures along Jalan Kuala Selangor (Sungai Buloh-bound) and closure of U-Turn flyover to Sungai Buloh from Jalan Kuala Selangor (Kepong-bound) from **06 May 2019 to 05 November 2019 for 6 months.** Construction works will start as per the following time:

- **Sunday to Friday (10:00pm – 6:00am)**
- **Saturday and public holidays (10:00pm – 8:00am)**

The traffic management plan is as below:

Closure A: Left and middle lane closure along Jalan Kuala Selangor (Sungai Buloh-bound) for a stretch of 2KM. During the closure, two (2) lanes will be made available for motorists on Sungai Buloh-bound, where one of additional lane provided is on the opposite bound (as indicated in **BLUE** arrows in map). Meanwhile, for motorists on Kepong-bound, the middle and left lane will be maintained for heading to Kepong.

Closure B: Closure of U-Turn flyover to Sungai Buloh from Jalan Kuala Selangor (Kepong-bound). During the flyover closure, **motorists from Jalan Kuala Selangor heading to Sungai Buloh** will be directed to the right lane onto Jalan Kuala Selangor, continue straight and make a U-Turn at LDP/DUKE2 Interchange before joining Jalan Kuala Selangor (Sungai Buloh-bound) (as indicated in **GREEN** arrows in map).

Motorists are advised to follow the traffic signage and flagmen during road closure.

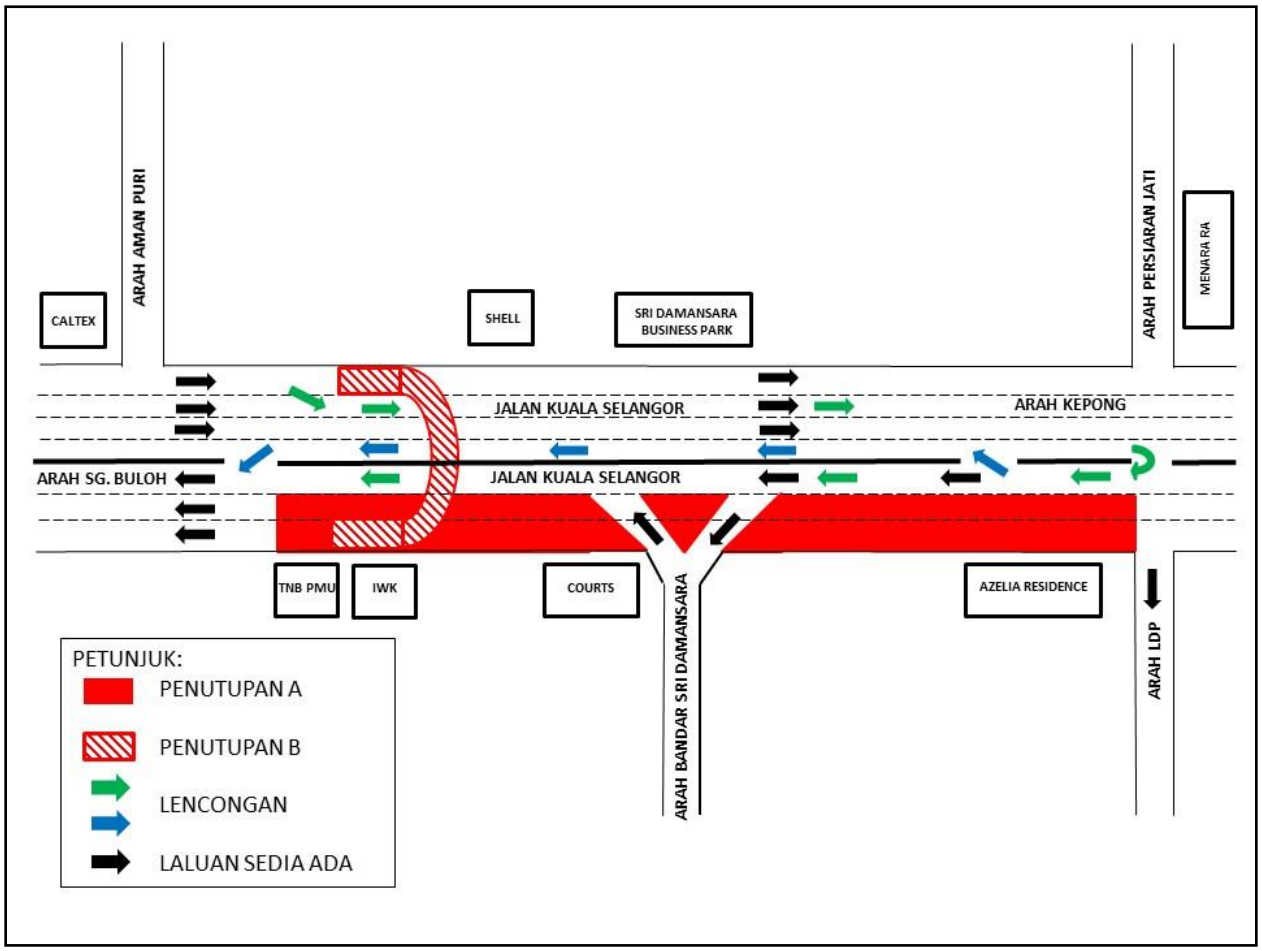

PETA 3: LANJUTAN PENUTUPAN LORONG DI SEPANJANG JALAN KUALA SELANGOR (ARAH SUNGAI BULOH) DAN PENUTUPAN JEJAMBAT PUSINGAN 'U' KE SUNGAI BULOH DARI JALAN KUALA SELANGOR (ARAH KEPONG)

4. PENUTUPAN JALAN SEPENUHNYA SECARA BERKALA DI JALAN P7D, PUTRAJAYA

Tarikh	06 Mei 2019 - 31 Julai 2019
Masa	24 Jam
Jangka masa	2 bulan 25 hari
Sebab	Kerja-Kerja pelancaran kekotak segmen bagi pembinaan MRT dan kerja-kerja yang berkaitan.

Untuk makluman, penutupan jalan sepenuhnya **secara berkala** di Jalan P7D, Putrajaya akan dilaksanakan dari **06 Mei 2019 hingga 31 Julai 2019.** Tempoh masa untuk kerja-kerja adalah **24 jam selama 2 bulan 25 hari**. Pelan pengurusan lalulintas adalah seperti berikut:

Penutupan A: Penutupan jalan sepenuhnya di susur keluar dari Dengkil / Plaza Tol MEX dan PLUS ke arah Stesen Putrajaya Sentral. Pengguna jalanraya yang ingin menuju ke Hospital Putrajaya boleh menggunakan laluan alternatif melalui Lebuh Sentosa dan Lebuh Wawasan. Sila rujuk Peta 4(a).

Penutupan B: Penutupan jalan sepenuhnya di Jalan P7D (kedua-dua arah) berhampiran Stesen Putrajaya Sentral. Pengguna jalanraya yang ingin menuju ke "Park & Ride" (tempat letak kereta berbumbung dan terminal bas) Putrajaya Sentral boleh menggunakan laluan alternatif melalui Lebuh Wawasan dan Persiaran Utara**.** Sila rujuk Peta 4(b).

Penutupan-penutupan jalan ini akan dilaksanakan secara berkala dan laluan alternatif boleh digunakan oleh pengguna jalanraya pada satu-satu masa.

Pengguna jalan raya dinasihatkan untuk mematuhi arahan papan tanda trafik dan pengawal bendera yang bertugas.

.....

4. INTERMITTENT FULL LANE CLOSURE AT JALAN P7D, PUTRAJAYA

Date	06 May 2019 - 31 July 2019
Time	24 Hours
Duration	2 Months 25 Days
Reason	To facilitate Segmental Box Girder (SBG) launching and any other work related to MRT project

There will be **intermittent** road closure at Jalan P7D, Putrajaya from **06 May 2019 to 31 July 2019.** Construction works will be **24 hours for 2 months and 25 days**. The traffic management plan is as following:

Closure A: Full lane closure at the slip road from Dengkil / Plaza Tol MEX and PLUS heading towards Putrajaya Sentral Station. Motorists heading to Putrajaya Hospital may use the alternative route through Lebuh Sentosa and Lebuh Wawasan**.** Refer to Map 4(a).

Closure B: Full road closure at Jalan P7D (both bounds) nearby Putrajaya Sentral Station. Motorists heading to Park & Ride (covered carpark and bus terminal) Putrajaya Sentral may use the alternative route through Lebuh Wawasan and Persiaran Utara. Refer to Map 4(b).

The closures will be implemented intermittently and at any one time alternative route is made available for motorists.

Motorists are advised to follow the traffic signage provided and flagmen during the road closure.

PETA 4(A): PENUTUPAN JALAN SEPENUHNYA SECARA BERKALA DI JALAN P7D, PUTRAJAYA

PETA 4(B): PENUTUPAN JALAN SEPENUHNYA SECARA BERKALA DI JALAN P7D, PUTRAJAYA

For media enquiries, please contact:

Mohd Sofie Hassan **(Item 1-3)** Tel: +6019 228 3004 sofie@sunway.com.my
Mastura Binti Abdul Rahim **(Item 4)** Tel: +6016 209 2341 mastura.rahim@mrcb.com.my
Mohar Zainal Abidin **(Item 1-4)** Tel: +603 7493 3961 Mohar@mgjv-kvmrt.com.my

MMC GAMUDA KVMRT (PDP SSP) SDN BHD (1117100-V)
Block A, Level 17, Menara Mustapha Kamal, PJ Trade Centre
No 8, Jalan PJU 8/8A, Bandar Damansara Perdana, 47820 Petaling Jaya
Selangor Darul Ehsan, Malaysia
T: +603-7494 2222 F: +603-7727 0222 **www.mymrt.com.my**