

**PENGUMUMAN TRAFIK****MAKLUMAN TERKINI PELAN PENGURUSAN TRAFIK UNTUK PEMBINAAN MRT SSP SEPANJANG JALAN KEPONG & JALAN IPOH****31 MEI 2019****1. LANJUTAN PENUTUPAN PENUH DAN LALUAN ALTERNATIF SEPANJANG JALAN KEPONG GARDEN (ARAH SELAYANG, ARAH KEPONG DAN ARAH TAMAN KEPONG GARDEN)**

<b>Tarikh</b>	04 Jun 2019 – 22 Ogos 2019
<b>Masa</b>	10.00 malam – 6.00 pagi
<b>Jangka masa</b>	79 hari
<b>Tujuan</b>	Bagi tujuan kerja regangan Kekotak Segmen (SBG), pemasangan dinding parapet serta kerja –kerja lain yang berkaitan dengan pembinaan MRT

Untuk makluman, penutupan penuh **secara berperingkat dan berkala** dan laluan alternatif sepanjang Jalan Kepong Garden (arah Selayang, arah Pekan Kepong dan arah Taman Kepong Garden) akan dilanjutkan dari **04 Jun 2019 hingga 22 Ogos 2019**. Tempoh masa untuk kerja-kerja bermula **jam 10:00 malam - 6:00 pagi, selama 79 hari**. Pelan pengurusan trafik adalah seperti berikut :

**PERINGKAT 1**

Hebahan media bagi lanjutan penutupan peringkat 1 telah dilaksanakan pada 30 Mei 2019 dan bermula pada 03 Jun 2019 hingga 22 Ogos 2019.

**PERINGKAT 2**

**Penutupan A:** Penutupan penuh dari susur jalan bawah Lebuhraya Selayang – Kepong (MRR2) menuju ke Arah Kepong sejauh 250 meter. Sepanjang penutupan ini, pemandu boleh menggunakan laluan alternatif berikut :

- **Laluan Alternatif 1: Pemandu dari Sungai Buloh menuju Taman Kepong Garden** dikehendaki menggunakan susur kiri MRR2 menuju Taman Bukit Maluri dan seterusnya belok kiri di persimpangan lampu isyarat Taman Bukit Maluri menuju ke Jalan Burung Hantu sebelum belok ke kiri menuju Jalan Kuang Bulan. Pemandu seterusnya dikehendaki belok ke kiri di Jalan Kepong Garden untuk menuju ke Taman Kepong Garden (seperti yang ditunjukkan dengan anak panah berwarna **HIJAU** di peta di bawah).
- **Laluan Alternatif 2: Pemandu dari Pekan Kepong yang ingin membuat Pusingan – U menuju Pekan Kepong** dikehendaki menggunakan susur kiri menuju arah Taman Kepong Garden dan seterusnya menggunakan Jalan Kuang Bulan, Jalan Burung Hantu dan Jalan Metro Perdana untuk ke persimpangan lampu isyarat Metro Prima sebelum meneruskan perjalanan ke Jalan Kepong (seperti yang ditunjukkan dengan anak panah berwarna **MERAH JAMBU** di peta di bawah).

**Penutupan B:** Penutupan penuh Jalan Kepong Garden (arah Selayang) sejauh 350 meter.

Sepanjang penutupan ini, pemandu boleh menggunakan laluan alternatif seperti berikut:

- **Laluan Alternatif 3: Pemandu dari Taman Kepong Garden menuju ke Jalan Kepong** boleh menggunakan susur kiri menuju MRR2 (arah Sungai Buloh) dan seterusnya menggunakan susur kiri menuju Taman Bukit Maluri. Pemandu seterusnya dikehendaki menggunakan Jalan Bukit Maluri, Jalan Burung Hantu dan Jalan Metro Perdana untuk meneruskan perjalanan ke persimpangan lampu isyarat Metro Prima untuk meneruskan perjalanan ke Jalan Kepong (seperti yang ditunjukkan dengan anak panah berwarna **BIRU** di peta di bawah).
- **Laluan Alternatif 4: Pemandu dari Taman Kepong Garden menuju ke arah Selayang** dikehendaki menggunakan susur keluar menuju MRR2 dan seterusnya menggunakan susur kiri untuk ke Taman Bukit Maluri. Pemandu seterusnya dikehendaki membuat Pusingan -U di persimpangan lampu isyarat Taman Bukit Maluri menuju semula ke Lebuhraya Selayang Kepong (arah Selayang) sebelum menggunakan susur kiri Jalan Kepong Garden (arah Selayang) untuk meneruskan perjalanan menuju ke Selayang (seperti yang ditunjukkan dengan anak panah berwarna **UNGU** di peta di bawah).

**Penutupan C:** Penutupan penuh Jalan Kepong Garden (arah Taman Kepong Garden) sepanjang 300 meter. Sepanjang penutupan ini, **pemandu dari Selayang menuju Taman Kepong Garden dikehendaki menggunakan laluan alternatif 5** iaitu pemandu dikehendaki menggunakan susur kiri menuju ke Kawasan Perniagaan Desa Jaya dan menggunakan laluan dalam untuk menuju ke Jalan Kepong (arah Jinjang). Pemandu seterusnya dikehendaki membuat Pusingan – U di persimpangan lampu isyarat Metro Prima sebelum meneruskan perjalanan menuju Taman Kepong Garden (seperti yang ditunjukkan dengan anak panah berwarna **KUNING** di peta di bawah).

### **PERINGKAT 3**

**Penutupan A:** Penutupan penuh susur jalan ke Jalan Kepong dari Jalan Kepong Garden (arah Taman Kepong Garden) sejauh 150 meter. Sepanjang penutupan, **pemandu yang ingin menuju ke Pekan Kepong dikehendaki menggunakan Laluan Alternatif 1** iaitu menggunakan jalan dalam di Kompleks Perniagaan Desa Jaya (seperti yang ditunjukkan dengan anak panah berwarna **UNGU** di peta di bawah).

**Penutupan B:** Penutupan penuh susur jalan ke Jalan Kepong dari Jalan Kepong Garden (arah Selayang) 150 meter. Sepanjang penutupan, pemandu yang ingin menuju ke Pekan Kepong dikehendaki menggunakan laluan alternatif berikut:

- **Laluan Alternatif 2: Pemandu dari Sungai Buloh menuju ke Pekan Kepong** dikehendaki menggunakan laluan susur atas dari Lebuhraya Selayang-Kepong menuju ke Jalan Kepong (arah Pekan Kepong) (seperti yang ditunjukkan dengan anak panah berwarna **OREN** di peta di bawah).
- **Laluan Alternatif 3: Pemandu dari Taman Kepong Garden menuju Pekan Kepong** dikehendaki membuat Pusingan - U di persimpangan lampu isyarat Taman Desa Jaya dan seterusnya belok kiri ke Kompleks Perniagaan Desa Jaya dan menggunakan jalan dalam untuk ke Jalan Kepong (seperti yang ditunjukkan dengan anak panah berwarna **BIRU** di peta di bawah).

**Penutupan Peringkat 2 dan Peringkat 3 akan dilaksanakan secara berasingan.** Pengguna jalan

raya dinasihatkan untuk mematuhi arahan papan tanda trafik serta Pengawal Bendera yang bertugas.

Untuk maklumat lanjut, sila rujuk peta di bawah.

### **1. CONTINUATION OF FULL BOUND CLOSURE AND ALTERNATIVE ROUTES ALONG JALAN KEPONG GARDEN (SELAYANG-BOUND, PEKAN KEPONG-BOUND AND TAMAN KEPONG GARDEN-BOUND)**

<b>Date</b>	04 June 2019 – 22 August 2019
<b>Time</b>	10.00 pm – 6.00 am
<b>Duration</b>	79 days
<b>Reason</b>	To facilitate the stitching works for Segmental Box Girder (SBG), parapet installation works and any other works for MRT construction

There will be continuation of full bound closure **by stages** and activation of alternative routes along Jalan Kepong Garden (Selayang-bound, Kepong-bound, Pekan Kepong-bound and Taman Kepong Garden-bound) from **04 June 2019 until 22 August 2019**. Construction works will start from **10:00 pm – 6:00 am for 79 days, intermittently**. The traffic management plan involves the following closures:

#### **STAGE 1**

**Traffic announcement for Stage 1 closure was issued out on 30 May 2019 and the closure started from 03 June 2019 to 22 August 2019.**

#### **STAGE 2**

**Closure A:** Full bound closure of the slip road underneath Lebuhraya Selayang – Kepong (MRR2) heading to Jalan Kepong for a total stretch of 250 metres. During this closure, motorists are advised to use these alternative routes:

- **Alternative Route 1: Motorists from Sungai Buloh heading to Taman Kepong Garden** need to take the left slip road of MRR2 heading to Taman Bukit Maluri and turn left at the traffic light junction of Taman Bukit Maluri onto Jalan Burung Hantu. Motorists then need to turn left onto Jalan Kuang Bulan and turn left onto Jalan Kepong Garden to head to Taman Kepong Garden (as indicated by the **GREEN** arrows in the appended map).
- **Alternative Route 2: Motorists from Pekan Kepong heading back to Pekan Kepong (U-Turn)** need to turn left onto Jalan Kepong Garden, turn right onto Jalan Kuang Bulan before using Jalan Burung Hantu and Jalan Metro Perdana to reach the traffic light junction of Metro Prima and head to Pekan Kepong (as indicated by the **PINK** arrows in the appended map).

**Closure B:** Full bound closure of Jalan Kepong Garden (Selayang-bound) starting from the traffic light junction heading to Sungai Buloh until the junction of Jalan 47 for a total stretch of 250 metres. During this closure, motorists are advised to use these alternative routes:

- **Alternative Route 3: Motorists from Taman Kepong Garden heading to Kepong** need to turn left onto MRR2 (Sungai Buloh-bound) and turn right onto the slip road entering

Taman Bukit Maluri before turn left and use the Jalan Burung Hantu and Jalan Metro Perdana to reach the traffic light junction of Metro Prima before heading to Pekan Kepong (as indicated by the **BLUE** arrows in the appended map).

- **Alternative Route 4: Motorists from Taman Kepong Garden heading to Selayang** need to turn left and take MRR2 to exit onto Taman Bukit Maluri before making the U-Turn at traffic light junction of Taman Bukit Maluri. Motorists then need to take MRR2, and exit left onto Jalan Kepong Garden and use the slip road to head to Selayang (as indicated by the **PURPLE** arrows in the appended map).

**Closure C:** Full bound closure of Jalan Kepong Garden (Taman Kepong Garden-bound) starting from the slip road entering Jalan Kepong until the traffic light heading to MRR2 for a total stretch of 300 metres. During this closure, motorists from Selayang heading to Taman Kepong Garden need to use the **Alternative Route 5** which requires the motorists need to turn left onto Desa Jaya Business Centre and use the inner road to get to Jalan Kepong before going straight and making a U-Turn at the traffic light junction of Metro Prima and use Jalan Kepong to head to Taman Kepong Garden (as indicated by the **YELLOW** arrows in the appended map).

### **STAGE 3**

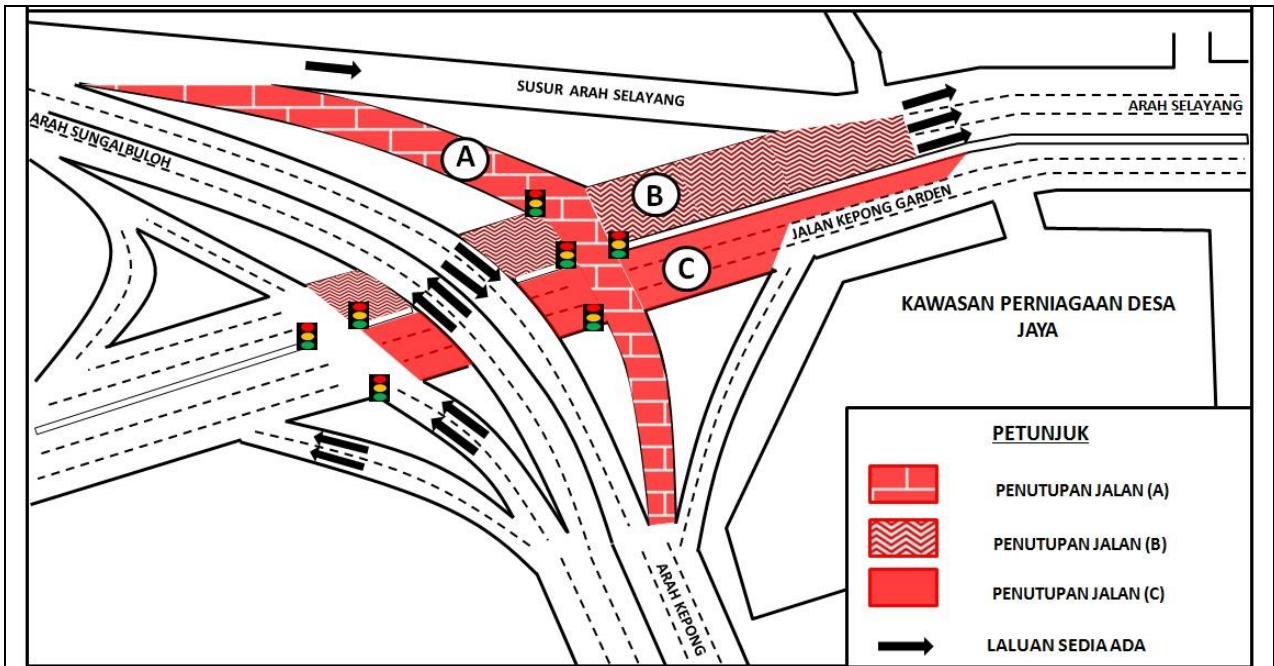
**Closure A:** Full slip road closure entering Jalan Kepong from Jalan Kepong Garden (Taman Kepong Garden-bound) for a total stretch of 150 metres. During this closure, motorists heading to Pekan Kepong need to use the **Alternative Route 1**, which is to turn left and enter the Desa Jaya Business Centre before using the inner road to head to Jalan Kepong (as indicated by the **PURPLE** arrows in the appended map).

**Closure B:** Full slip road closure entering Jalan Kepong from Jalan Kepong Garden (Taman Selayang-bound) for a total stretch of 150 metres. During this closure, motorists heading to Pekan Kepong are advised to use these alternative routes:

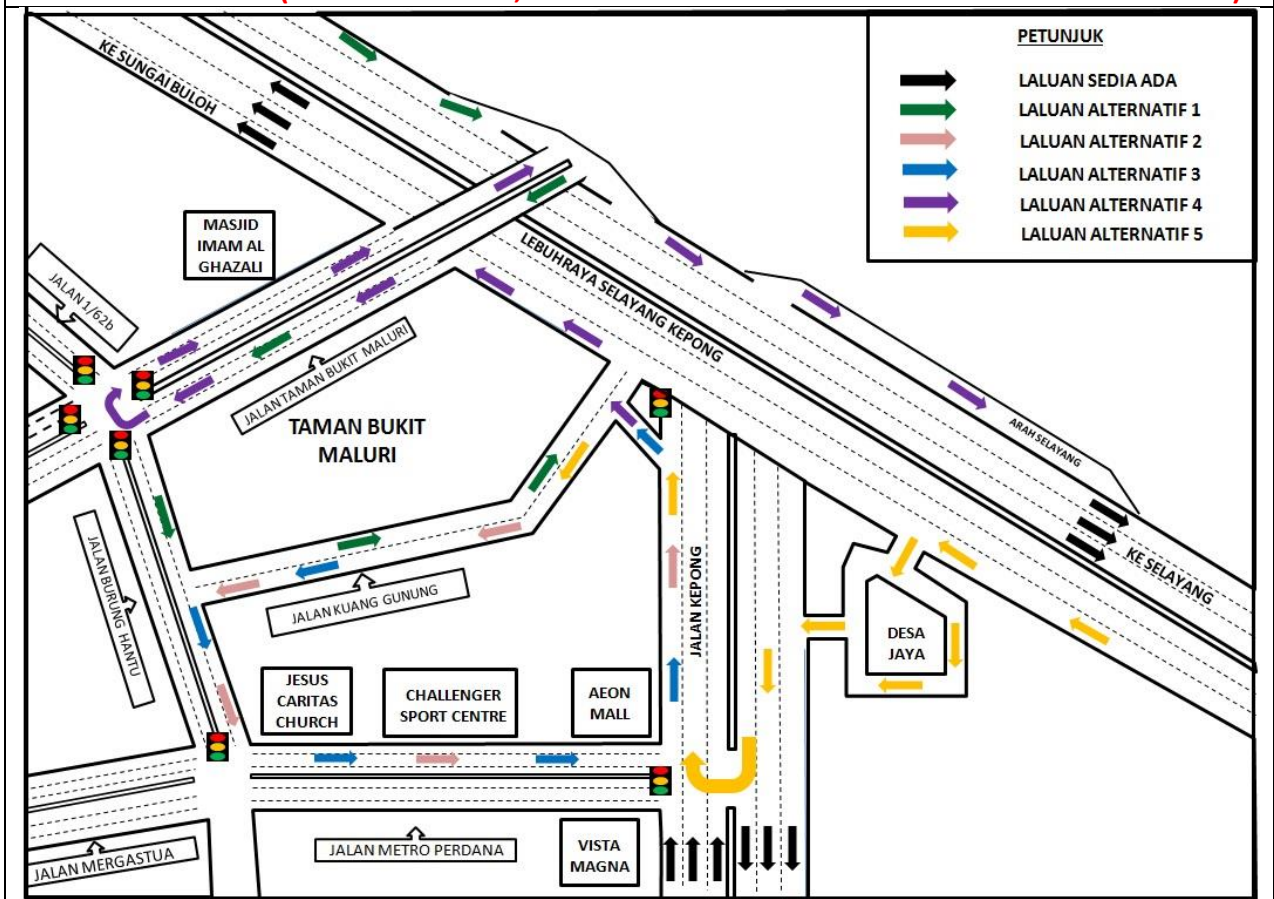
- **Alternative Route 2: Motorists from Sungai Buloh heading to Pekan Kepong** need to use the upper flyover from MRR2 heading to Jalan Kepong (Pekan Kepong-bound) (as indicated by the **ORANGE** arrows in the appended map).

**Alternative Route 3: Motorists from Taman Kepong Garden heading to Pekan Kepong** need to go straight by using Jalan Kepong Garden (Selayang-bound) and make a U-Turn at the traffic light junction of Taman Desa Jaya. Motorists then need to turn left onto Desa Jaya Business Centre and use the inner road to merge back onto Jalan Kepong (as indicated by the **BLUE** arrows in the appended map).

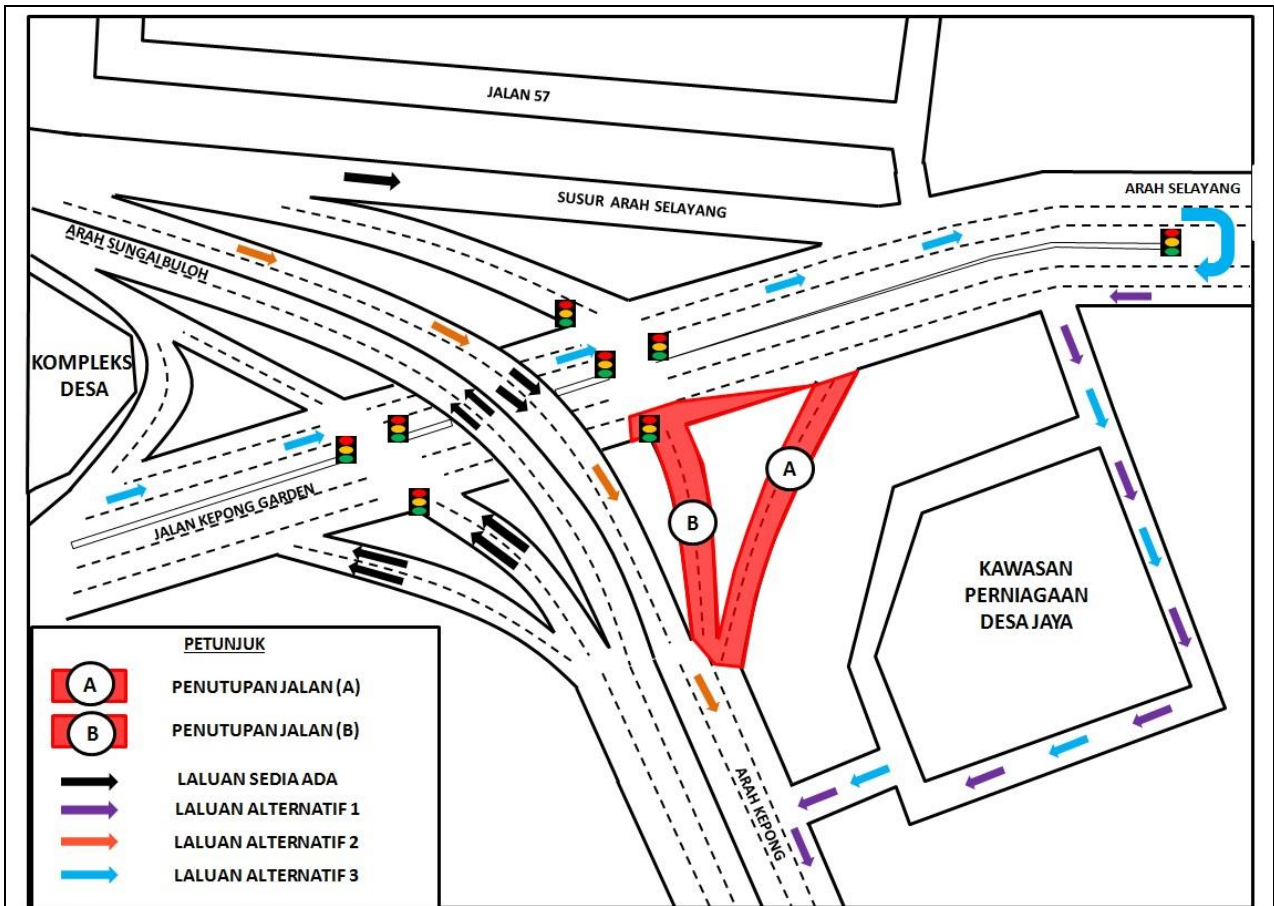
**Stage 2 and Stage 3 Closure will be conducted separately.** Motorists are advised to follow the traffic signage and flagmen during the closures.



**PETA 1(A): LANJUTAN PENUTUPAN PENUH DAN LALUAN ALTERNATIF SEPANJANG JALAN KEPONG GARDEN (ARAH SELAYANG, ARAH KEPONG DAN ARAH TAMAN KEPONG GARDEN)**



**PETA 1(B): LANJUTAN PENUTUPAN PENUH DAN LALUAN ALTERNATIF SEPANJANG JALAN KEPONG GARDEN (ARAH SELAYANG, ARAH KEPONG DAN ARAH TAMAN KEPONG GARDEN)**



**PETA 1(C): LANJUTAN PENUTUPAN PENUH DAN LALUAN ALTERNATIF SEPANJANG JALAN KEPONG GARDEN (ARAH SELAYANG, ARAH KEPONG DAN ARAH TAMAN KEPONG GARDEN)**

## 2. PENUTUPAN PENUH PERSIMPANGAN LAMPU ISYARAT DI JALAN ST. THOMAS, JALAN IPOH (ARAH KEPONG & ARAH JALAN ST. THOMAS)

<b>Tarikh</b>	2 Jun 2019 – 18 November 2019
<b>Masa</b>	24 jam
<b>Jangka masa</b>	5 bulan 17 hari
<b>Tujuan</b>	Untuk penyediaan platform, penanaman cerucuk, pembinaan fasiliti stesen MRT dan sebarang kerja yang berkaitan.

Untuk makluman, persimpangan lampu isyarat di Jalan St. Thomas, Taman Kaya akan ditutup. Pelan trafik berkenaan akan dilanjutkan **dari 2 Jun 2019 sehingga 18 November 2019**. Tempoh masa untuk kerja-kerja adalah **selama 24 jam**.

Semasa penutupan persimpangan diaktifkan, **pemandu dari Jalan Ipoh (Arah Kepong) yang ingin menuju ke Jalan St. Thomas, Taman Kaya** dinasihatkan untuk membuat pusingan-U berdekatan dengan lampu isyarat di Jalan Khalsa dan seterusnya belok kiri ke Jalan St. Thomas (seperti yang ditunjukkan dalam anak panah berwarna **HIJAU** pada peta di bawah).

Manakala **pemandu dari Jalan St. Thomas, Taman Kaya yang ingin menuju ke Jalan Ipoh (Arah Kepong)** dinasihatkan untuk membuat pusingan- U berdekatan dengan lampu isyarat di *The Maple Condominium* (seperti yang ditunjukkan dalam anak panah berwarna **UNGU** pada peta di bawah).

Pengguna jalan raya dinasihatkan untuk mematuhi arahan papan tanda trafik dan pengawal bendera yang bertugas.

## 2. FULL CLOSURE OF TRAFFIC LIGHT JUNCTION AT JALAN ST. THOMAS, JALAN IPOH (KEPONG-BOUND & JALAN ST. THOMAS-BOUND)

<b>Date</b>	2 June 2019 – 18 November 2019
<b>Time</b>	24 hours
<b>Duration</b>	5 months 17 days
<b>Reason</b>	To facilitate construction of platform, bored piling, MRT station facility and other related works

There will be a full closure of the traffic light junction at Jalan St. Thomas, Taman Kaya. The traffic management plan will start **from 2 June 2019 until 18 November 2019**. Construction works will take place for **24 hours**.

During the junction closure, **motorist from Jalan Ipoh (Kepong bound) going to Jalan St. Thomas, Taman Kaya** is advised to make a U-turn at the Jalan Khalsa traffic light, and then turn left into Jalan St. Thomas (refer to the **GREEN** arrows in the appended map).

**Motorist from Jalan St. Thomas, Taman Kaya heading to Jalan Ipoh (Kepong bound)** is advised to make a U-turn at The Maple Condominium traffic light junction (refer to the **PURPLE** arrows in the appended map).

Motorists are advised to follow the traffic signage and flagman during road closure. Motorists are advised to follow the traffic signage and flagman during road closure.



### 3. LANJUTAN PENUTUPAN LORONG SECARA BERKALA WAKTU MALAM DI JALAN JINJANG PERMAI 2, JALAN JAMBU GAJUS, JALAN JAMBU MAWAR, JALAN KEPONG (JINJANG SELATAN) AND JALAN KEPONG (ARAH KL DAN ARAH KEPONG)

Tarikh	3 Jun 2019 – 18 November 2019
Masa	10:00malam – 6:00pagi
Jangka masa	5 months 16 days
Tujuan	Untuk kerja- kerja pemunggahan barang, kekotak segmen (SBG), pemindahan utiliti dan sebarang kerja berkaitan.

Untuk makluman, penutupan lorong secara berkala waktu malam di Jalan Jinjang Permai 2, Jalan Jambu Gajus, Jalan Kepong (Jinjang Selatan), Jalan Kepong (Arah KL dan Arah Kepong) akan dilanjutkan **dari 3 Jun 2019 sehingga 18 November 2019, 10:00malam – 6:00pagi**. Pelan pengurusan lalu lintas melibatkan penutupan seperti berikut:

#### Penutupan A:

- Lorong dalam sepanjang Jalan Jinjang Permai 2, dari Balai Bomba Jinjang ke Wisma TNB Kepong.
- Lorong dalam sepanjang Jalan Jambu Gajus, dari Sogud Machinery ke Secondhand Car Dealer.
- Lorong dalam sepanjang Jalan Jambu Mawar, dari Petronas ke Brem Mall.
- Lorong dalam sepanjang Jalan Kepong (Jinjang Selatan), dari CIMB ke Jinjang Funeral Parlor.

Pengawal bendera akan mengawal trafik dengan menggunakan kaedah “Berhenti dan Jalan”.

#### Penutupan B:

Penutupan lorong kiri secara berkala di Jalan Kepong (Arah KL) sepanjang 250 meter.

#### Penutupan C:

- Penutupan lorong kiri dan lorong tengah secara berkala di Jalan Kepong (Arah KL) sepanjang 200 meter.
- Penutupan lorong kiri dan lorong tengah secara berkala di Jalan Kepong (Arah Kepong) sepanjang 80 meter.

#### Penutupan D:

- Penutupan lorong tengah dan lorong kanan di Jalan Kepong (Arah KL dan Arah Kepong) sepanjang 80 meter.

Penutupan lorong akan dilaksanakan **secara berkala dan satu (1) lorong boleh diguna** oleh pemandu **pada kedua - dua hala** pada setiap masa. Sila rujuk peta di bawah. Pengguna jalan raya dinasihatkan untuk mematuhi arahan papan tanda trafik dan pengawal bendera yang bertugas.

### 3. CONTINUATION OF NIGHT LANE CLOSURES BY STAGES ALONG JALAN JINJANG PERMAI 2, JALAN JAMBU GAJUS, JALAN JAMBU MAWAR, JALAN KEPONG (JINJANG SELATAN) AND JALAN KEPONG (KL-BOUND & KEPONG BOUND)

<b>Date</b>	3 June 2019 – 18 November 2019
<b>Time</b>	10:00pm – 6:00am
<b>Duration</b>	5 months 16 days
<b>Reason</b>	To facilitate loading/unloading material, Segmental Box Girder (SBG) launching, utilities relocation and any other related works.

The long-term night lane closure by stages along Jalan Jinjang Permai 2, Jalan Jambu Gajus, Jalan Kepong (Jinjang Selatan), Jalan Kepong (KL-bound & Kepong bound) will continue from **3 June 2019 to 18 November 2019, 10:00pm to 6:00am**. The traffic management plan involves the following closures:

#### Closure A:

- Internal road of Jalan Jinjang Permai 2 starting from Balai Bomba Jinjang to Wisma TNB Kepong.
- Internal road of Jalan Jambu Gajus starting from Sogud Machinery to Secondhand Car Dealer.
- Internal road of Jalan Jambu Mawar from Petronas to Brem Mall.
- Internal road of Jalan Kepong (Jinjang Selatan) starting from CIMB to Jinjang Funeral Parlor.

Flagman will be in place using "STOP" and "GO" method to indicate the traffic flow.

#### Closure B:

- Left lane closure by stages along Jalan Kepong (KL-bound) for a stretch of 250 meters.

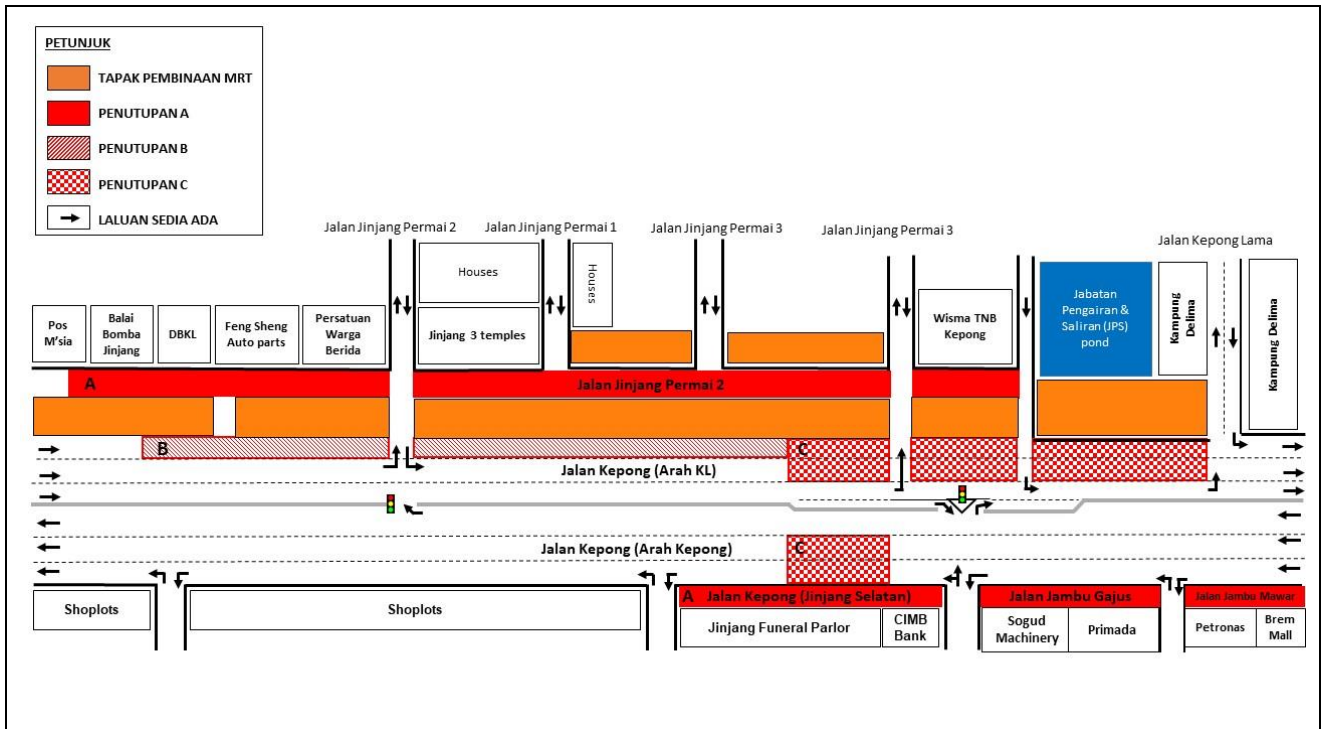
#### Closure C:

- Left lane and middle lane closures by stages along Jalan Kepong (KL-bound) for a stretch of 200 meters.
- Left lane and middle lane closures along Jalan Kepong (Kepong-bound) for a stretch of 80 meters.

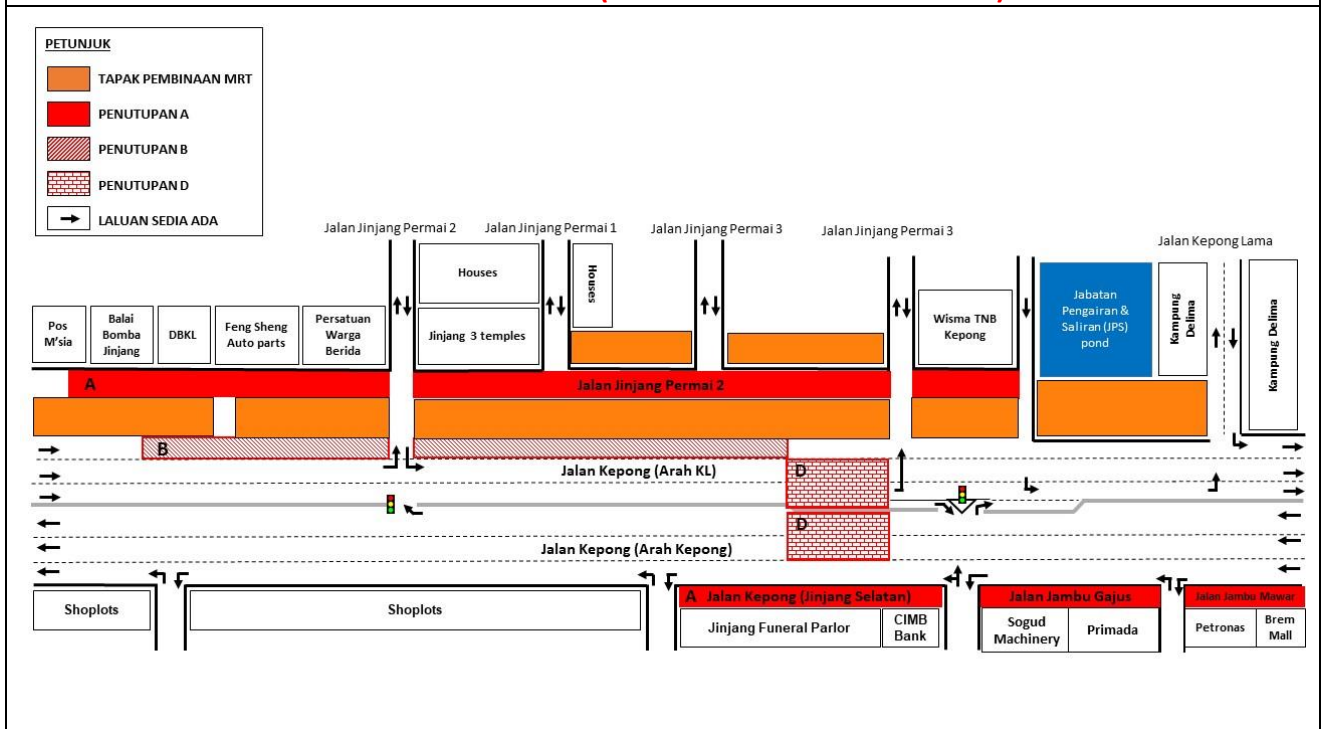
#### Closure D:

- Middle and fast lane closures along Jalan Kepong (KL-bound & Kepong-bound) for a stretch of 80 meters.

The closures will be implemented **intermittently** and at any one time there will be **one (1) lane made available for motorists on both bounds**. See map appended. Motorists are advised to follow the traffic signage and flagman during road closure.



**PETA 1: LANJUTAN PENUTUPAN LORONG SECARA BERKALA WAKTU MALAM DI JALAN JINJANG PERMAI 2, JALAN JAMBU GAJUS, JALAN JAMBU MAWAR, JALAN KEPONG (JINJANG SELATAN) AND JALAN KEPONG (ARAH KL DAN ARAH KEPONG)**



**PETA 2: LANJUTAN PENUTUPAN LORONG SECARA BERKALA WAKTU MALAM DI JALAN JINJANG PERMAI 2, JALAN JAMBU GAJUS, JALAN JAMBU MAWAR, JALAN KEPONG (JINJANG SELATAN) AND JALAN KEPONG (ARAH KL DAN ARAH KEPONG)**

**For media enquiries, please contact:**

Dzul Shuhada (Item 1)	Tel: +6019 228 3004	<a href="mailto:dzul@azrb.com">dzul@azrb.com</a>
Ong Kien Lin (Item 2-3)	Tel: +6016 938 2289	<a href="mailto:klong@ijm.com">klong@ijm.com</a>
Mohar bin Zainal Abidin	Tel: +603 7493 3961	<a href="mailto:mohar@mgjv-kvmrt.com.my">mohar@mgjv-kvmrt.com.my</a>

**MMC GAMUDA KVMRT (PDP SSP) SDN BHD (1117100-V)**

Block A, Level 17, Menara Mustapha Kamal, PJ Trade Centre  
No 8, Jalan PJU 8/8A, Bandar Damansara Perdana, 47820 Petaling Jaya  
Selangor Darul Ehsan, Malaysia  
T: +603-7494 2222 F: +603-7727 0222 <http://www.mymrt.com.my>