

PENGUMUMAN TRAFIK

MAKLUMAN TERKINI PELAN PENGURUSAN TRAFIK UNTUK PEMBINAAN MRT SSP SEPANJANG JALAN IPOH, JALAN KUALA SELANGOR & JALAN KEPONG GARDEN

30 MEI 2019

1. LANJUTAN PENUTUPAN PENUH PERSIMPANGAN LAMPU ISYARAT DI JALAN BATU KENTONMEN, BATU 4 ½, JALAN IPOH (BERHAMPIRAN CHAI & CHAI TRADING SDN. BHD.)

Tarikh	1 Jun 2019 – 15 Julai 2019
Masa	24 jam
Jangka masa	1 bulan 15 hari
Tujuan	Untuk kerja- kerja pelancaran kekotak segmen dan sebarang kerja- kerja berkaitan.

Untuk makluman, penutupan penuh persimpangan lampu isyarat di Jalan Batu Kentonmen, Batu 4 ½, Jalan Ipoh (berhampiran Chai & Chai Trading Sdn. Bhd.) akan dilanjutkan dari **1 Jun 2019 sehingga 15 Julai 2019**. Tempoh masa untuk kerja- kerja tersebut adalah **24jam, selama 1 bulan 15 hari**.

Semasa penutupan persimpangan lampu isyarat dilaksanakan, **pemandu dari Jalan Batu Kentonmen dan Jalan Ipoh (Arah Kuala Lumpur) yang ingin menuju ke Jalan Ipoh (Arah Kepong)** perlu membuat Pusingan- U selepas Jalan Kangsar (berhampiran Pasaraya Uma Rani), seperti yang ditunjukkan oleh anak panah **HIJAU** pada peta.

Pemandu dari Jalan Ipoh (Arah Kepong) yang ingin menuju ke Jalan Batu Kentonmen dan Jalan Ipoh (Arah Kuala Lumpur) perlu membuat Pusingan- U di lampu isyarat Jalan Gunung Semanggol (berhampiran Papparich), seperti yang ditunjukkan oleh anak panah **UNGU** pada peta.

Pengguna jalan raya dinasihatkan untuk mematuhi arahan papan tanda trafik dan pengawal bendera yang bertugas. Untuk maklumat lanjut, sila rujuk peta di bawah.

1. CONTINUATION OF FULL CLOSURE OF TRAFFIC LIGHT JUNCTION AT JALAN BATU KENTONMEN, BATU 4 ½, JALAN IPOH (NEAR CHAI & CHAI TRADING SDN. BHD.)

Date	01 June 2019 – 15 July 2019
Time	24 hours
Duration	1 months 15 days
Reason	To facilitate launching of segmental box girder and any other related works.

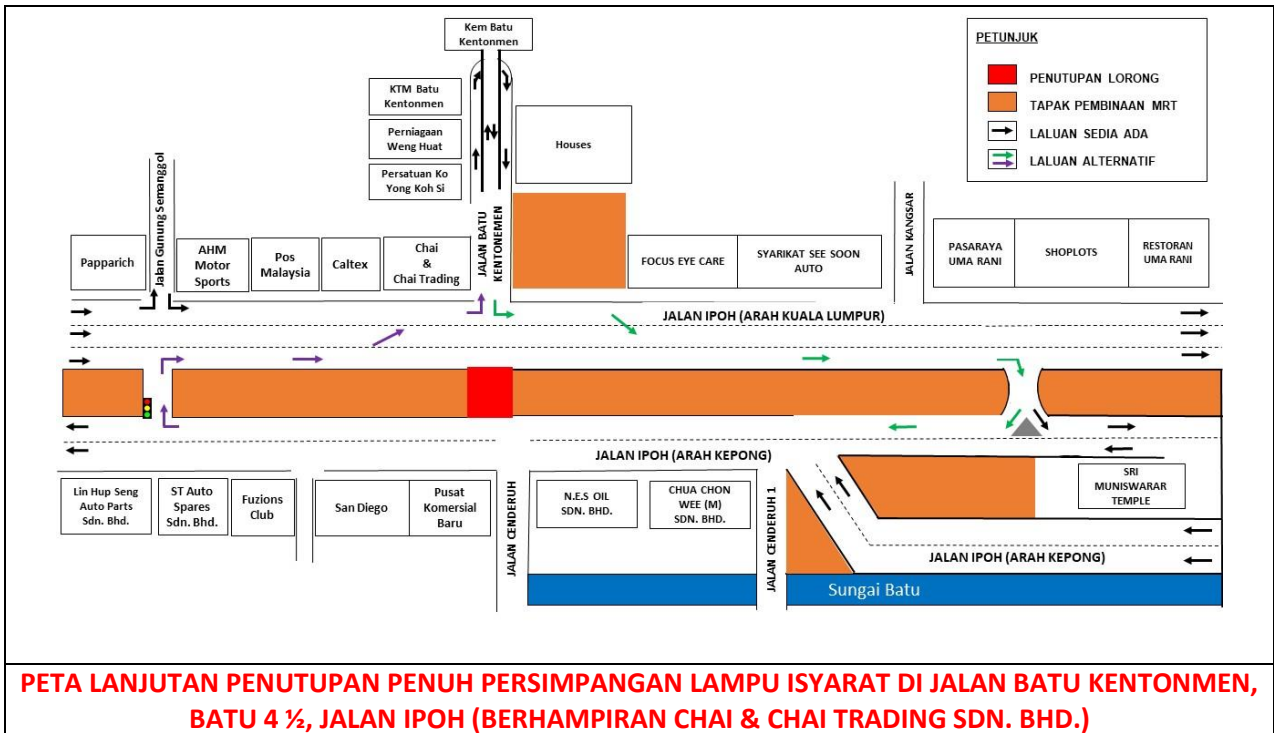
There will be continuation of full closure of traffic light junction at Jalan Batu Kentonmen, Batu 4 ½, Jalan Ipoh (near Chai & Chai Trading Sdn. Bhd.) from **1 June 2019 until 15 July 2019**. The construction works will take place **24-hours, for 1 month 15 days**.

During the closure, motorists **from Jalan Batu Kentonmen and Jalan Ipoh (Kuala Lumpur-bound) heading towards Jalan Ipoh (Kepong-bound)** will need to make a U-turn after Jalan Kangsar (near Pasaraya Uma Rani), as indicated by **GREEN** arrows in the appended map.

Motorists from Jalan Ipoh (Kepong-bound) heading towards Jalan Batu Kentonmen and Jalan Ipoh (Kuala Lumpur-bound) will need to make a U-turn at the traffic lights junction of Jalan Gunung Semanggol

(near Papparich Restaurant), as indicated by **PURPLE** arrows in the appended map.

Motorists are advised to follow the traffic signage and flagmen during road closure. Please refer to the appended map.



PETA LANJUTAN PENUTUPAN PENUH PERSIMPANGAN LAMPU ISYARAT DI JALAN BATU KENTONMEN, BATU 4 ½, JALAN IPOH (BERHAMPIRAN CHAI & CHAI TRADING SDN. BHD.)

2. LANJUTAN PENUTUPAN PENUH JALAN SECARA BERKALA DI JALAN IPOH DARI PERSIMPANGAN JALAN GUNUNG SEMANGGOL HINGGA KE PERSIMPANGAN JALAN BATU KENTONMEN (ARAH KUALA LUMPUR & KEPONG)

Tarikh	1 Jun 2019 - 31 Julai 2019
Masa	10:00 malam – 6:00 pagi
Jangka masa	2 bulan
Tujuan	Untuk kerja- kerja pelancaran kekotak segmen dan sebarang kerja- kerja berkaitan.

Untuk makluman, penutupan jalan penuh **secara berkala** di Jalan Ipoh dari persimpangan Jalan Gunung Semanggol hingga ke persimpangan Jalan Batu Kentonmen berhampiran AHM Motor Sports hingga ke Chai & Chai Trading (Arah Kuala Lumpur) dan dari Sandiego Wedding hingga ke Universal Studio/ Wisma Haji Pilus (Arah Kepong) akan dilanjutkan dari **1 Jun 2019 sehingga 31 Julai 2019**. Tempoh masa untuk kerja- kerja tersebut adalah dari **10:00 malam 6:00 pagi selama 2 bulan**.

Semasa **penutupan Jalan Ipoh (Arah Kuala Lumpur)** dari persimpangan Jalan Gunung Semanggol (berhampiran AHM Motor Sports) hingga ke persimpangan Jalan Batu Kentonmen (berhampiran Chai & Chai Trading) dilaksanakan, pemandu akan dilencongkan ke Jalan Ipoh (Arah Kepong) untuk menggunakan aliran kontra (seperti yang ditunjukkan oleh anak panah **HIJAU** di Peta 1).

Manakala semasa **penutupan Jalan Ipoh (arah Kepong)** dari persimpangan Jalan Batu Kentonmen (berhampiran Sandiego Wedding) hingga ke persimpangan Jalan Gunung Semanggol (berhampiran Universal Studio/ Wisma Haji Pilus), pemandu akan dilencongkan ke Jalan Ipoh (Arah Kuala Lumpur) untuk menggunakan aliran kontra (seperti yang ditunjukkan oleh anak panah **UNGU** di Peta 2). Penutupan jalan akan dilaksanakan secara berkala dan salah satu lorong untuk setiap arah boleh diguna oleh pemandu pada setiap masa.

Pengguna jalan raya dinasihatkan untuk mematuhi arahan papan tanda trafik dan pengawal bendera yang bertugas.

2. FULL BOUND CLOSURE INTERMITTENTLY ALONG JALAN IPOH FROM JALAN GUNUNG SEMANGGOL JUNCTION UNTIL JALAN BATU KENTONMEN JUNCTION (KUALA LUMPUR-BOUND & KEPONG-BOUND)

Date	1 June 2019 - 31 July 2019
Time	10:00pm – 6:00am
Duration	2 months
Reason	To facilitate launching of segmental box girder and any other related works.

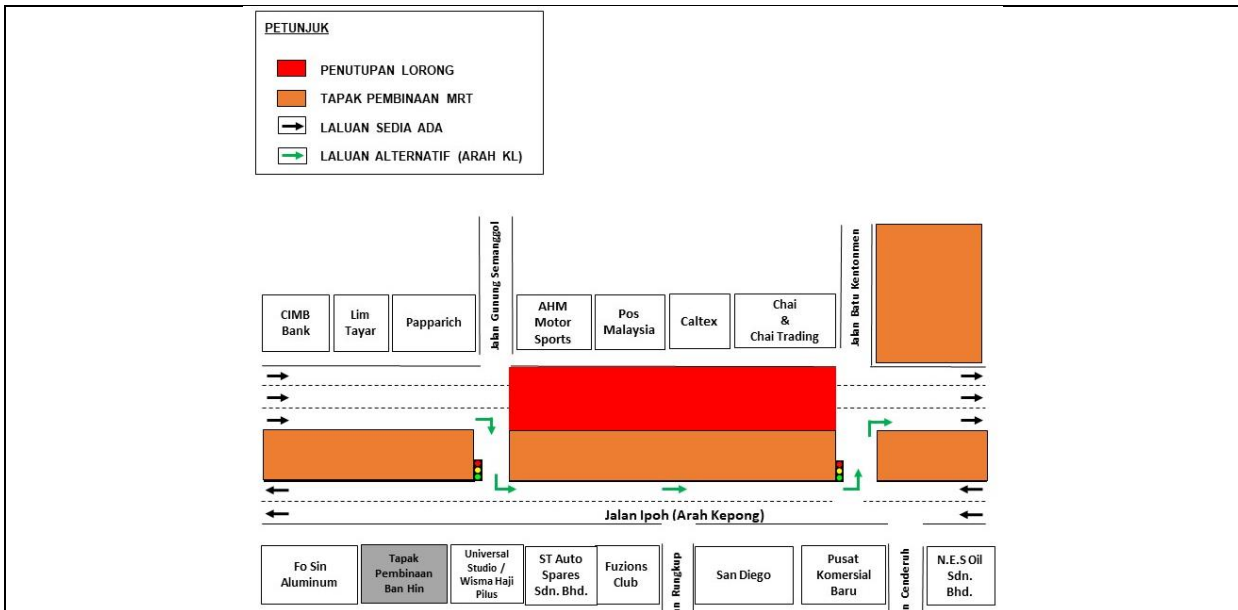
There will be continuation of full bound closure intermittently along Jalan Ipoh from Jalan Gunung Semanggol junction until Jalan Batu Kentonmen junction near AHM Motor Sports to Chai & Chai Trading (Kuala Lumpur-bound) and Sandiego Wedding to Universal Studio/ Wisma Haji Pilus (Kepong-bound), starting from **1 June 2019 to 31 July 2019**. Construction works will take place from **10:00pm to 6:00am for 2 months**.

During the **closure on Jalan Ipoh (Kuala Lumpur-bound)** from Jalan Gunung Semanggol junction (near AHM Motor Sports) until Jalan Batu Kentonmen junction (near Chai & Chai Trading), motorists will be **diverted to Jalan Ipoh (Kepong-bound)** and need to use the provided contraflow (as indicated by **GREEN** arrows in the appended Map 1).

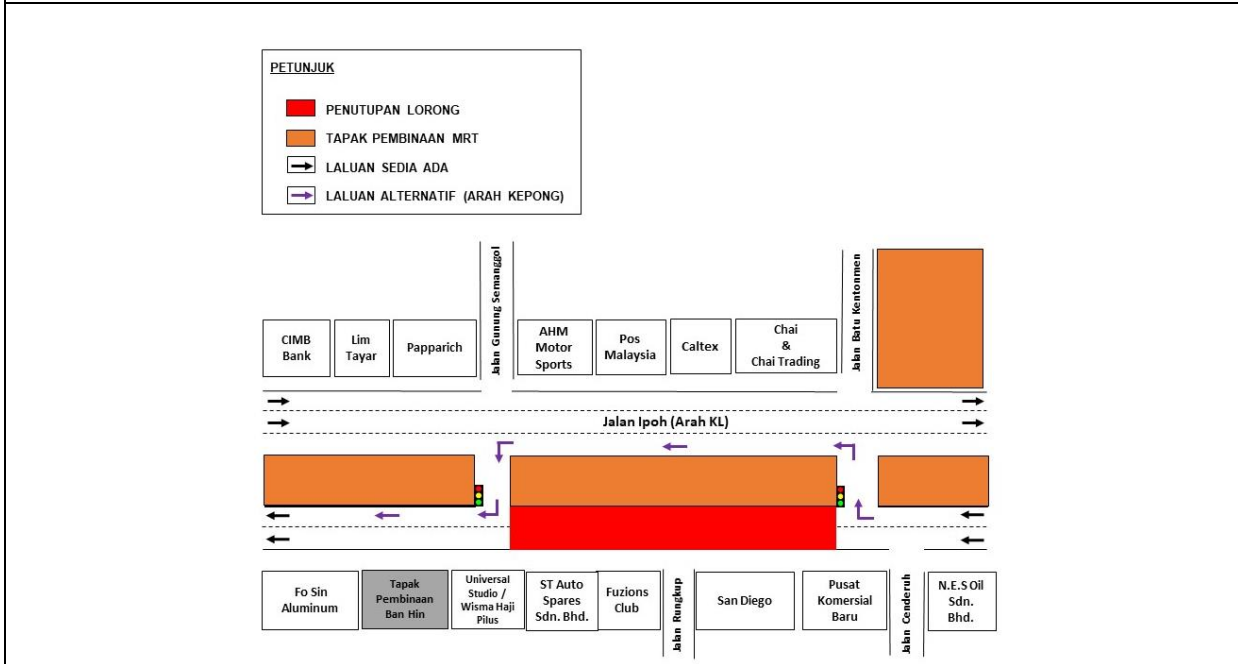
Meanwhile, during the **closure on Jalan Ipoh (Kepong-bound)** from Jalan Batu Kentonmen junction (near Sandiego Wedding) until Jalan Gunung Semanggol junction (near Universal Studio/ Wisma Haji

Pilus), motorists will be diverted to Jalan Ipoh (Kuala Lumpur-bound) and need to use the provided contraflow (as indicated by **PURPLE** arrows in the appended Map 2). The closures will be conducted intermittently and at any one time there will be one lane available for motorists for each bound.

Motorists are advised to follow the traffic signage and flagman during the road closure.



PETA 1: LANJUTAN PENUTUPAN PENUH JALAN SECARA BERKALA DI JALAN IPOH DARI PERSIMPANGAN JALAN GUNUNG SEMANGGOL HINGGA KE PERSIMPANGAN JALAN BATU KENTONMEN (ARAH KUALA LUMPUR & KEPONG)



PETA 2: LANJUTAN PENUTUPAN PENUH JALAN SECARA BERKALA DI JALAN IPOH DARI PERSIMPANGAN JALAN GUNUNG SEMANGGOL HINGGA KE PERSIMPANGAN JALAN BATU KENTONMEN (ARAH KUALA LUMPUR & KEPONG)

3. LANJUTAN PENUTUPAN PENUH JALAN SECARA BERKALA DI JALAN IPOH DARI PERODUA HINGGA KE PAPANICH (ARAH KUALA LUMPUR) & DARI UNIVERSAL STUDIO KE WINSIN STATIONARY (ARAH KEPONG)

Tarikh	1 Jun 2019 – 31 Julai 2019
Masa	10:00 malam – 6:00 pagi
Jangka masa	2 bulan
Tujuan	Untuk kerja- kerja pelancaran kekotak segmen dan sebarang kerja- kerja berkaitan.

Untuk makluman, penutupan jalan penuh **secara berkala** di Jalan Ipoh dari Perodua ke Papanich (Arah Kuala Lumpur) dan dari Universal Studio ke Winsin Stationary (Arah Kepong) akan dilanjutkan dari **1 Jun 2019 sehingga 31 Julai 2019**. Tempoh masa untuk kerja- kerja tersebut adalah dari **10:00 malam – 6:00 pagi** selama **2 bulan**.

Semasa penutupan dari Perodua ke Papanich (Arah Kuala Lumpur), pemandu yang ingin ke arah Kuala Lumpur akan dilencongkan ke Jalan Ipoh (Arah Kepong) untuk menggunakan aliran kontra seperti yang ditunjukkan oleh anak panah **HIJAU** di Peta 1. Manakala, semasa penutupan dari Universal Studio ke Winsin Stationary (Arah Kepong), pemandu yang ingin ke arah Kepong akan dilencongkan ke Jalan Ipoh (Arah Kuala Lumpur) untuk menggunakan aliran kontra (seperti yang ditunjukkan oleh anak panah **UNGU** di Peta 2). Penutupan jalan akan dilaksanakan secara berkala dan salah satu lorong untuk setiap arah boleh diguna oleh pemandu pada setiap masa.

Pengguna jalan raya dinasihatkan untuk mematuhi arahan papan tanda trafik dan pengawal bendera yang bertugas.

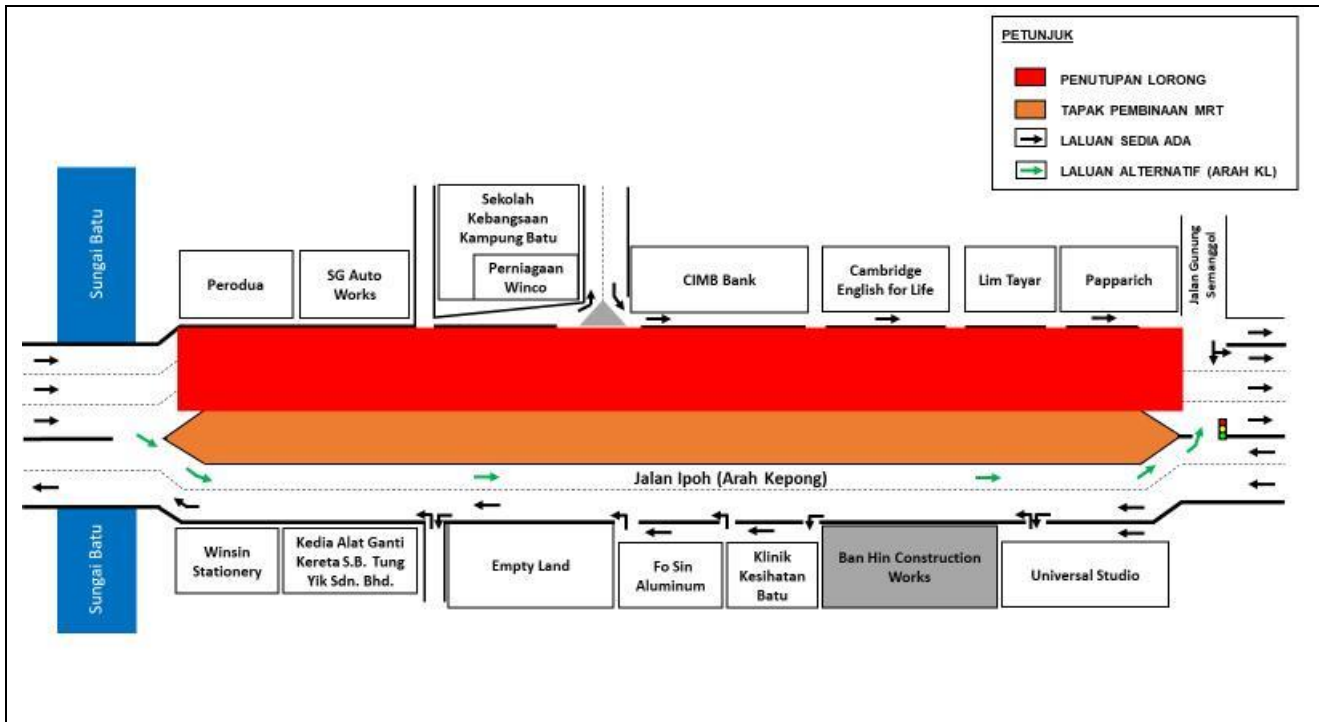
3. CONTINUATION OF FULL BOUND CLOSURE INTERMITTENTLY ALONG JALAN IPOH FROM PERODUA TO PAPPARICH (KUALA LUMPUR-BOUND) & FROM UNIVERSAL STUDIO TO WINSIN STATIONARY (KEPONG-BOUND)

Date	1 June 2019 – 31 July 2019
Time	10:00pm – 6:00am
Duration	2 months
Reason	To facilitate launching of segmental box girder and any other related works.

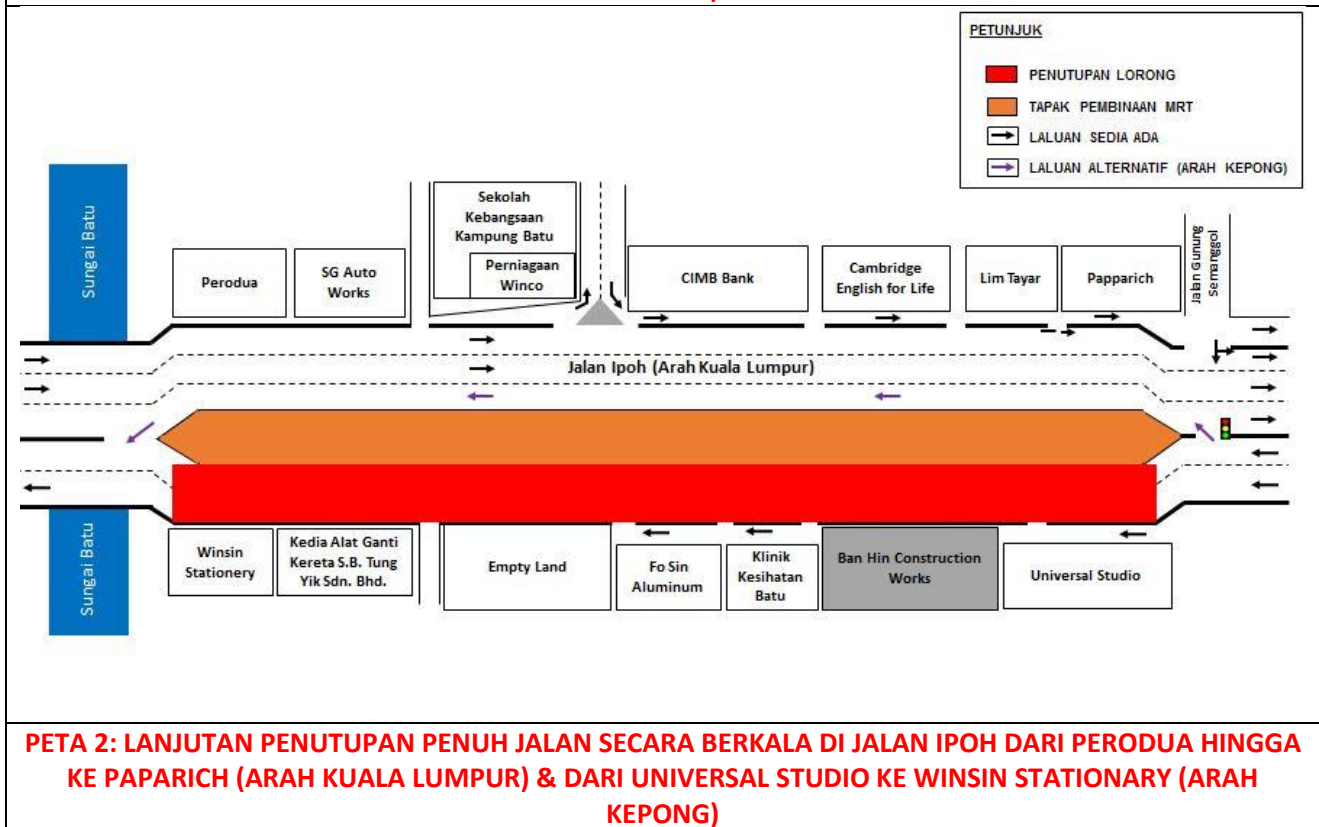
There will be continuation of full bound closure **intermittently** along Jalan Ipoh from Perodua to Papanich (Kuala Lumpur-bound) and from Universal Studio to Winsin Stationary (Kepong-bound), starting from **1 June 2019 to 31 July 2019**. Construction works will take place **from 10:00pm to 6:00am for 2 months**.

During the closure from Perodua to Papanich (Kuala Lumpur-bound), motorists who want to go to Kuala Lumpur-bound will be diverted to Jalan Ipoh (Kepong-bound) and need to use the provided contraflow as indicated by **GREEN** arrows in the appended Map 1. Meanwhile, during the closure from Universal Studio to Winsin Stationary (Kepong-bound), motorists who want to go to Kepong-bound will be diverted to Jalan Ipoh (Kuala Lumpur-bound) and need to use the provided contraflow as indicated by **PURPLE** arrows in the appended Map 2. The closures will be conducted intermittently and at any one time there will be one lane available for motorists for each bound.

Motorists are advised to follow the traffic signage and flagman during road closure.



PETA 1: LANJUTAN PENUTUPAN PENUH JALAN SECARA BERKALA DI JALAN IPOH DARI PERODUA HINGGA KE PAPPARICH (ARAH KUALA LUMPUR) & DARI UNIVERSAL STUDIO KE WINSIN STATIONARY (ARAH KEPONG)



PETA 2: LANJUTAN PENUTUPAN PENUH JALAN SECARA BERKALA DI JALAN IPOH DARI PERODUA HINGGA KE PAPPARICH (ARAH KUALA LUMPUR) & DARI UNIVERSAL STUDIO KE WINSIN STATIONARY (ARAH KEPONG)

4. LANJUTAN PENUTUPAN LORONG SECARA BERKALA WAKTU MALAM DI JALAN KUCHING, JALAN SIBU 1 DAN SUSUR MENGHALA KE SEKOLAH MENENGAH KEBANGSAAN DATO' IBRAHIM YAACOB (ARAH KL & SELAYANG)

Tarikh	1 Jun 2019 - 30 September 2019
Masa	11:00 malam - 5:00 pagi
Jangka masa	3 bulan
Tujuan	Untuk kerja-kerja pemungghahan barang, pembersihan tapak, pemindahan utiliti, perobohan kerb jalan, pelebaran jalan, pemasangan dinding parapet, pemasangan kekotak segmen dan sebarang kerja yang berkaitan.

Untuk makluman, penutupan lorong **secara berkala** di Jalan Kuching, Jalan Sibu 1 dan susur ke Sekolah Menengah Kebangsaan Dato' Ibrahim Yaacob akan dilanjutkan dari **1 Jun 2019 sehingga 30 September 2019**. Tempoh masa kerja-kerja akan bermula dari **11:00 malam – 5:00 pagi selama 3 bulan**. Pelan pengurusan lalu lintas melibatkan penutupan seperti berikut:

Penutupan A: Penutupan jalan susur menghala ke Sekolah Menengah Kebangsaan Dato' Ibrahim Yaacob dari Jalan Kuching (Arah KL). Pemandu dari Jalan Kuching (Arah KL) menuju ke Sekolah Menengah Kebangsaan Dato' Ibrahim Yaacob perlu memandu terus ke Bulatan Jalan Kuching dan susur keluar ke Jalan Ipoh (Arah KL). Seterusnya, pemandu perlu belok kiri di lampu isyarat untuk menghala ke Jalan Kampung Batu dan belok kiri selepas Victoria International College sebelum meneruskan perjalanan ke Jalan Kepong Lama dan ke Sekolah Menengah Kebangsaan Dato' Ibrahim Yaacob, seperti yang ditunjukkan dalam anak panah **HIJAU** di dalam peta.

Penutupan B: Penutupan lorong kanan dan tengah di Jalan Kuching (Arah KL dan Selayang) untuk jarak 180 meter. Penutupan lorong akan dilaksanakan secara berkala dan satu (1) lorong boleh diguna oleh pemandu di kedua-dua arah pada setiap masa.

Penutupan C: Penutupan lorong kiri di Jalan Kuching (Arah Selayang) dan penutupan jalan separa di Jalan Sibu 1 untuk jarak 180 meter. Penutupan lorong akan dilaksanakan secara berkala dan satu (1) lorong boleh diguna oleh pemandu di kedua-dua hala pada setiap masa.

Pengguna jalan raya dinasihatkan untuk mematuhi arahan papan tanda trafik dan pengawal bendera yang bertugas. Untuk maklumat lanjut, sila rujuk peta di bawah.

4. CONTINUATION OF NIGHT LANE CLOSURES ALONG JALAN KUCHING, JALAN SIBU 1 AND SLIP ROAD HEADING TO SEKOLAH MENENGAH KEBANGSAAN DATO' IBRAHIM YAACOB (KL-BOUND & SELAYANG-BOUND)

Date	01 June 2019 - 30 September 2019
Time	11:00pm - 5:00am
Duration	3 months
Reason	To facilitate loading/ unloading materials, site clearing, utilities relocation, curb demolition, road widening, launching of segmental box girder and any other related works.

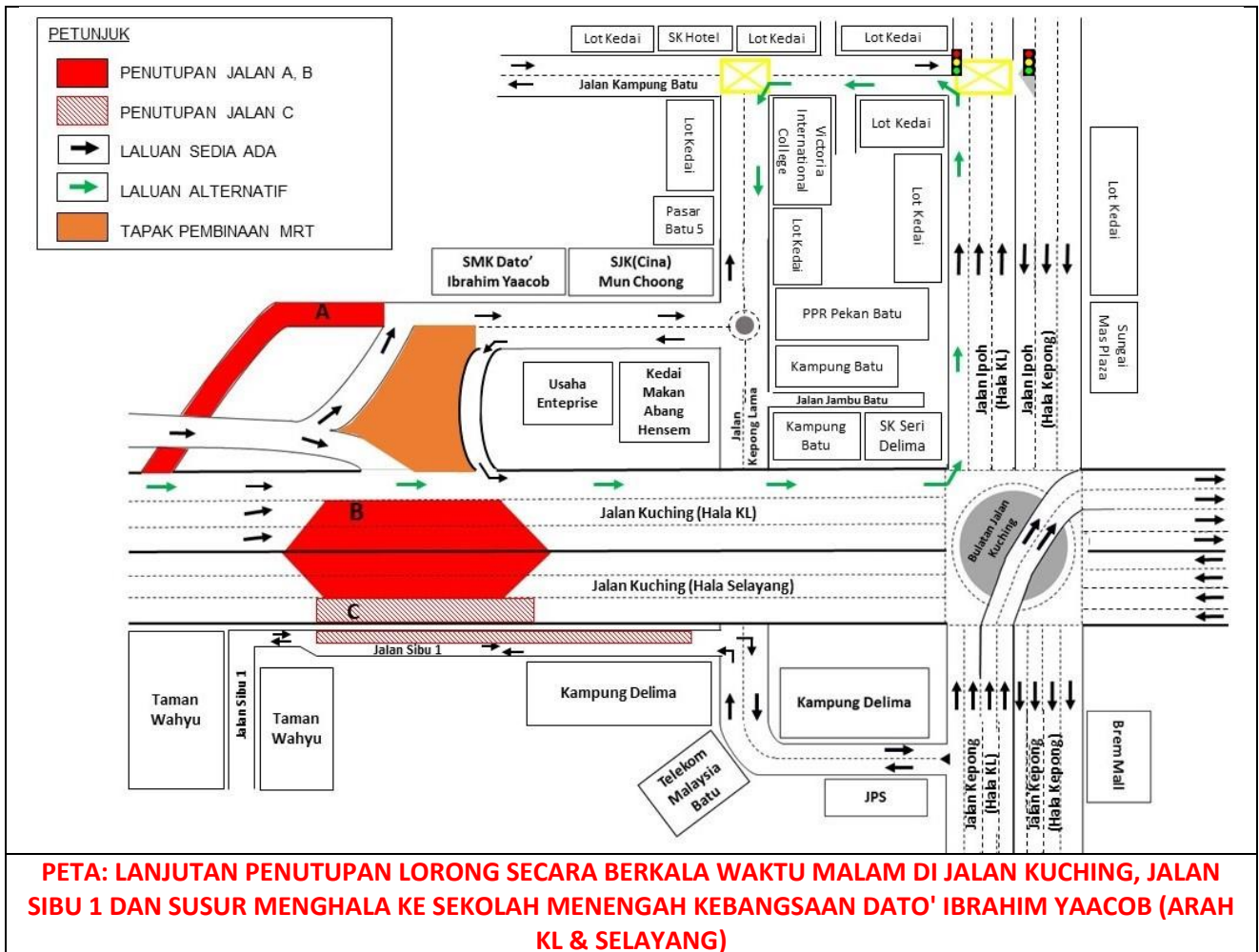
There will be a continuation of night lane closures **intermittently** along Jalan Kuching, Jalan Sibu 1 and slip road opposite of Sekolah Menengah Kebangsaan Dato' Ibrahim Yaacob from **1 June 2019 to 30 September 2019**. Construction works will start from **11:00pm – 5:00am for 3 months**. The traffic management plan involves the following closures:

Closure A: Slip road closure heading to Sekolah Menengah Kebangsaan Dato' Ibrahim Yaacob from Jalan Kuching (KL-bound). During the closure, motorist will have to head straight to Jalan Kuching roundabout and take the first exit to Jalan Ipoh (KL-bound). Motorist then need to turn left at the traffic light to Jalan

Kampung Batu, followed by another left turn after Victoria International College, heading towards Jalan Kepong Lama and to Sekolah Menengah Kebangsaan Dato' Ibrahim Yaacob, as indicated by **GREEN** arrows in the map.

Closure B: Middle and fast lane closure along Jalan Kuching (KL-bound & Selayang-bound) for a stretch of 180 metres. This closure is temporary and at any one time there will be one (1) lane available for motorists.

Closure C: Slow lane closure along Jalan Kuching (Selayang-bound) and partial road closure along Jalan Sibu 1 for a stretch of 180 metres. This closure is temporary and at any one time there will be one (1) lane available for motorists. Motorists are advised to follow the traffic signage and flagman during road closure.



5. LANJUTAN PENUTUPAN LORONG SUSUR MASUK KE JALAN KUALA SELANGOR DARI LEBUHRAYA DAMANSARA PUCHONG (ARAH SUNGAI BULOH)

Tarikh	01 Jun 2019 – 30 Jun 2019
Masa	10:00 malam – 6:00 pagi
Jangka masa	1 bulan
Tujuan	Menjalankan kerja-kerja pemasangan dinding parapet, kerja-kerja konkrit di atas landasan dan sebarang kerja-kerja yang berkaitan dengan pembinaan MRT

Untuk makluman, penutupan lorong susur masuk ke Jalan Kuala Selangor dari Lebuhraya Damansara Puchong (LDP) akan dilanjutkan **dari 01 Jun 2019 sehingga 30 Jun 2019**. Tempoh masa untuk kerja-kerja akan bermula **dari 10:00 malam – 6:00 pagi, selama 1 bulan**. Pelan pengurusan lalu lintas adalah seperti berikut:

- **Pemandu dari LDP menghala ke Sungai Buloh** akan dilencongkan ke kanan di lampu isyarat LDP/DUKE2 bagi meneruskan perjalanan di Jalan Kuala Selangor (Arah Kepong) dan membuat pusingan “U” selepas Stesen KTM Kepong Sentral di bawah jejambat MRR2 sebelum kembali di Jalan Kuala Selangor (Arah Sungai Buloh) (seperti yang ditunjukkan oleh anak panah **UNGU** dalam peta).
- **Pemandu dari Persiaran Jati menghala ke Sungai Buloh** akan dilencongkan ke kiri di Jalan Kuala Selangor (Arah Kepong) dan membuat pusingan “U” selepas Stesen KTM Kepong Sentral di bawah jejambat MRR2 sebelum kembali di Jalan Kuala Selangor (Arah Sungai Buloh) (seperti yang ditunjukkan oleh anak panah **BIRU** dalam peta).
- **Pemandu dari Kepong menghala ke Sungai Buloh** dinasihatkan menggunakan jejambat atas ke Jalan Kuala Selangor (Arah Sungai Buloh) (seperti yang ditunjukkan oleh anak panah **HIJAU** dalam peta).

Pengguna jalan raya dinasihatkan untuk mematuhi arahan papan tanda trafik dan pengawal bendera yang bertugas. Untuk maklumat lanjut sila rujuk peta di bawah.

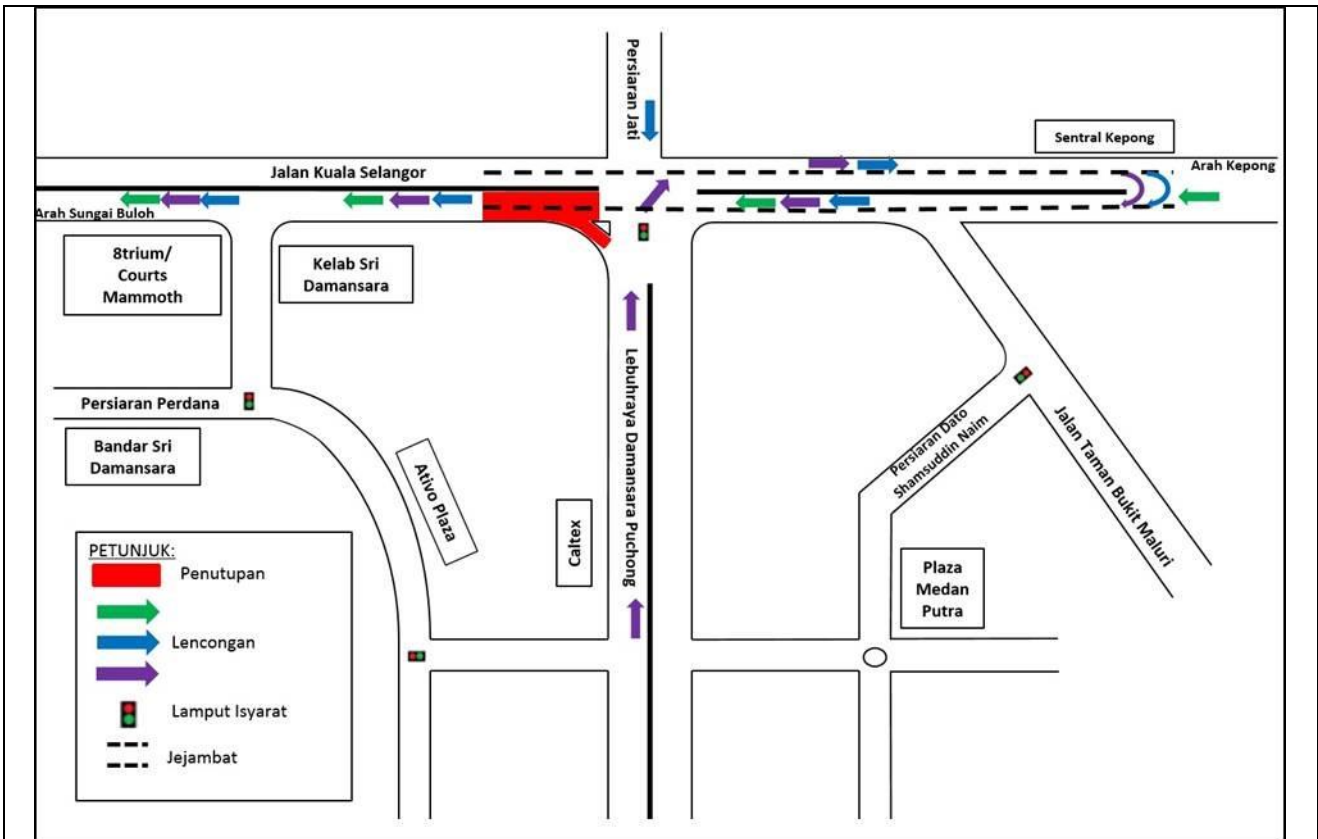
5. CONTINUATION OF SLIP ROAD CLOSURE TO JALAN KUALA SELANGOR FROM LEBUHRAYA DAMANSARA PUCHONG (SUNGAI BULOH-BOUND)

Date	01 June 2019 – 30 June 2019
Time	10:00PM – 6:00AM
Duration	1 month
Reason	To facilitate the parapet installation works, concreting works for track plinths and any other related works for MRT construction

There will be continuation of slip road closure to Jalan Kuala Selangor from Lebuhraya Damansara Puchong (LDP) **from 01 June 2019 – 30 June 2019**. The construction works will start from **10:00PM - 6:00AM, for 1 month**. During this closure, the following diversions will take place:

- **Motorists from LDP heading to Sungai Buloh** can turn right at the LDP/DUKE2 Interchange traffic light to connect to Jalan Kuala Selangor (Kepong-bound) and make a U-Turn after Kepong Sentral KTM Station underneath the MRR2 flyover before joining the ramp up to Jalan Kuala Selangor (Sungai Buloh-bound) (as indicated in **PURPLE** arrows in map).
- **Motorists from Persiaran Jati heading to Sungai Buloh** will be diverted to turn left to Jalan Kuala Selangor (Kepong-bound) and then make a U-Turn after Kepong Sentral KTM Station underneath the MRR2 flyover before joining the ramp up to Jalan Kuala Selangor (Sungai Buloh-bound) (as indicated in **BLUE** arrows in map).
- **Motorists from Kepong heading to Sungai Buloh** are advised to use the ramp up to Jalan Kuala Selangor (Sungai Buloh-bound) (as indicated in **GREEN** arrows in map).

Motorists are advised to follow the traffic signage and flagmen during road closure.



PETA: LANJUTAN PENUTUPAN LORONG SUSUR MASUK KE JALAN KUALA SELANGOR DARI LEBUHRAYA DAMANSARA PUCHONG (ARAH SUNGAI BULOH)

6. LANJUTAN PENUTUPAN SEPANJANG PERSIARAN JATI, DUKE2, MRR2 DI JALAN KUALA SELANGOR

Tarikh	01 Jun 2019 – 30 Jun 2019
Masa	10:00 malam – 6:00 pagi
Jangka masa	1 bulan
Sebab	Menjalankan kerja-kerja pemasangan dinding parapet, kerja-kerja konkrit di atas landasan dan sebarang kerja-kerja yang berkaitan dengan pembinaan MRT

Untuk makluman, penutupan lorong **secara berperingkat dan berkala** sepanjang Persiaran Jati, DUKE2 dan MRR2 di Jalan Kuala Selangor akan dilanjutkan dari **01 Jun 2019 – 30 Jun 2019**. Tempoh masa kerja-kerja akan bermula dari jam **10:00 malam - 6:00 pagi, selama 1 bulan**. Pelan pengurusan lalu lintas dan laluan alternatif adalah seperti berikut:

PETA 6 (A): Lanjutan penutupan susur keluar Persiaran Jati, DUKE2 & lorong kiri MRR2 (arah Kepong) di Jalan Kuala Selangor

- **Pemandu dari Persiaran Jati atau LDP yang ingin menuju ke Sungai Buloh atau LDP** akan dilencongkan untuk masuk ke Persiaran Industri dan Jalan Utama D/A sebelum kembali ke Jalan Kuala Selangor (arah Kepong). Pemandu yang ingin ke Sungai Buloh perlu membuat pusingan U di Prima Damansara (seperti yang ditunjukkan anak panah **HIJAU** di dalam peta) manakala pemandu yang menuju ke LDP boleh menggunakan laluan susur masuk ke LDP (seperti yang ditunjukkan anak panah **MAGENTA** di dalam peta).
- **Pemandu dari Persiaran Jati yang ingin menuju ke Kepong** perlu membuat pusingan-U di persimpangan lampu isyarat di Persiaran Jati seterusnya masuk ke Persiaran Cemara, Persiaran Angsana, Persiaran Mahogani, Persiaran Dagang dan keluar ke kembali ke Jalan Kuala Selangor menghala ke Kepong (seperti yang ditunjukkan anak panah **BIRU** di dalam peta).
- **Pemandu dari Sungai Buloh yang ingin menggunakan DUKE2 untuk ke Kuala Lumpur** akan dilencongkan ke lorong kanan dan harus menggunakan MRR2 (arah Kepong) (seperti yang ditunjukkan anak panah **UNGU** di dalam peta).

PETA 2 (B): Lanjutan penutupan penuh DUKE2 (Arah Kepong), susur masuk ke Persiaran Jati dan lorong kiri MRR2 (Arah Kepong)

- **Pemandu dari Sungai Buloh yang ingin menuju ke Persiaran Jati** akan dilencongkan ke lorong kanan MRR2 (arah Kepong) manakala pemandu dari LDP akan dilencongkan untuk ke Jalan Kuala Selangor (arah Kepong). Pemandu seterusnya harus melalui Persiaran Dagang, dan Persiaran Cemara untuk masuk ke Persiaran Jati (seperti yang ditunjukkan anak panah **HIJAU** & **BIRU** di dalam peta).
- **Pemandu dari Sungai Buloh yang ingin menggunakan DUKE2 untuk ke Kuala Lumpur** akan dilencongkan ke lorong kanan dan harus menggunakan MRR2 (arah Kepong) (seperti yang ditunjukkan anak panah **UNGU** di dalam peta).

PETA 2 (C): Lanjutan penutupan penuh laluan MRR2 dan DUKE2 (Arah Sg. Buloh & Kepong) berdekatan Jalan Kuala Selangor, Persiaran Jati & susur masuk dari Lebuhraya Damansara Puchong (LDP) ke Sungai Buloh

- **Pemandu dari LDP menuju ke Sungai Buloh dan Persiaran Perdana** akan dilencongkan ke Jalan Kuala Selangor (arah Kepong). Pemandu harus melalui Persiaran Dagang, Persiaran Cemara, Persiaran Industri dan Jalan Utama D/A sebelum kembali ke Jalan Kuala Selangor (arah Kepong). Pemandu yang ingin ke Sungai Buloh perlu membuat pusingan 'U' di Prima Damansara manakala pemandu yang menuju ke Persiaran Perdana boleh menggunakan laluan asal (seperti yang ditunjukkan anak panah **MAGENTA** & **HIJAU** di dalam peta).

- **Pemandu dari Sungai Buloh menuju ke Persiaran Jati** akan dilencongkan ke Jalan Kuala Selangor (arah Kepong). Pemandu harus melalui Persiaran Dagang, Persiaran Cemara sebelum belok kiri untuk ke Persiaran Jati (seperti yang di tunjukkan anak panah **BIRU** di dalam peta).
- **Pemandu yang menggunakan DUKE2, MRR2 & Persimpangan Manjalara untuk ke Sungai Buloh** akan dilencongkan ke Jalan Kuala Selangor untuk membuat pusingan 'U' di persimpangan LDP/DUKE2. Pemandu kemudian harus melalui Persiaran Dagang, Persiaran Cemara, Persiaran Industri dan Jalan Utama D/A sebelum kembali ke Jalan Kuala Selangor (arah Kepong). Pemandu kemudian boleh membuat pusingan 'U' di Prima Damansara untuk ke Sungai Buloh (seperti yang di tunjukkan anak panah **UNGU** di dalam peta).

Manakala, disebabkan penutupan DUKE2 dan MRR2, pemandu yang ingin menuju ke Kepong perlu menggunakan Jalan Kuala Selangor.

Pengguna jalan raya dinasihatkan untuk mematuhi arahan papan tanda trafik dan pengawal bendera yang bertugas. Sila rujuk peta di bawah untuk maklumat lanjut.

6. CONTINUATION OF LANE CLOSURES ALONG PERSIARAN JATI, DUKE2 & MRR2 AT JALAN KUALA SELANGOR

Date	01 June 2019 – 30 June 2019
Time	10:00PM – 6:00AM
Duration	1 month
Reason	To facilitate the parapet installation works, concreting works for track plinths and any other related works for MRT construction

There will be continuation of lane closures **by stages and intermittently** along Persiaran Jati, DUKE2 and MRR2 at Jalan Kuala Selangor from **01 June 2019 – 30 June 2019**. The construction works will start from **10:00PM - 6:00AM for 1 month**. During this closure, the following traffic management plan will take place:

MAP A: Continuation of intermittent lane closures at access out of Persiaran Jati & DUKE2 & left lane closure on MRR2 (Kepong-bound), Jalan Kuala Selangor

- **Motorists from Persiaran Jati or LDP heading to Sungai Buloh or LDP** will be diverted to Persiaran Industri and Jalan Utama D/A before coming back to Jalan Kuala Selangor (Kepong bound). Motorists heading to Sungai Buloh need to make a U-Turn at Prima Damansara (as indicated by the **GREEN** arrows in the map), while motorists heading to LDP need to exit Jalan Kuala Selangor (Kepong bound) and continue their journey to LDP (as indicated by **MAGENTA** arrows in the map).
- **Motorists from Persiaran Jati heading to Kepong** need to make a U-Turn at the traffic lights to coming back to Persiaran Jati and enter to Persiaran Cemara, Persiaran Angsana, Persiaran Mahogani, Persiaran Dagang dan back to Jalan Kuala Selangor towards to Kepong (as indicated by **BLUE** arrows in the map).
- **Motorists from Sungai Buloh wanting to use DUKE2 to Kuala Lumpur** will be diverted to the right lane on MRR2 (Kepong bound) (as indicated by **PURPLE** arrows in the map).

Map B: Full bound closure of DUKE2 (Kepong-bound), slip road closure to Persiaran Jati and left lane closure of MRR2 (Kepong-bound)

- **Motorists from Sungai Buloh heading to Persiaran Jati** will be diverted to the right lane of MRR2 (Kepong-bound), while motorists from LDP will be diverted to Jalan Kuala Selangor (Kepong-

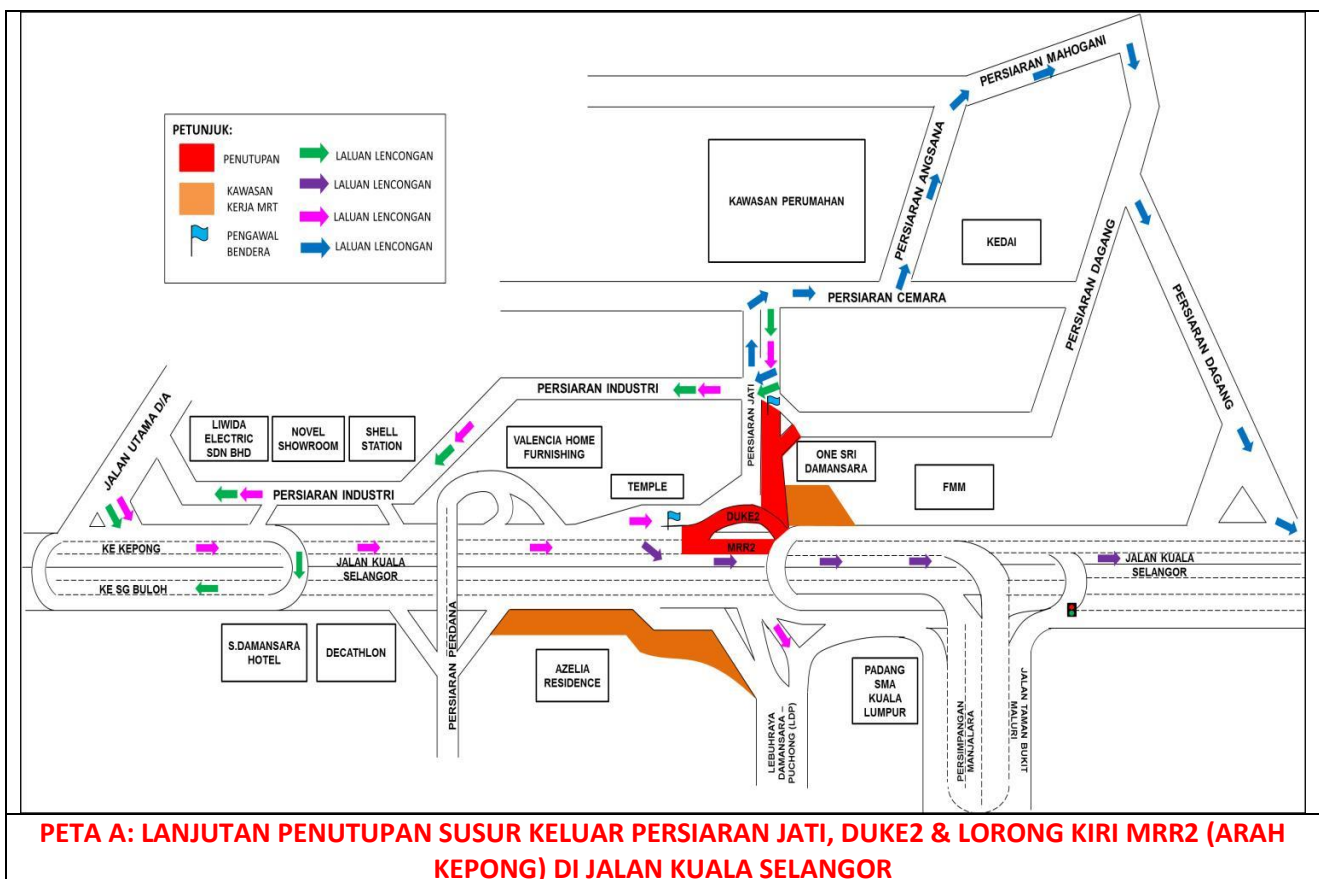
bound). Motorists then need to go through Persiaran Dagang and Persiaran Cemara to reach Persiaran Jati (as indicated by **GREEN & BLUE** arrows in the map).

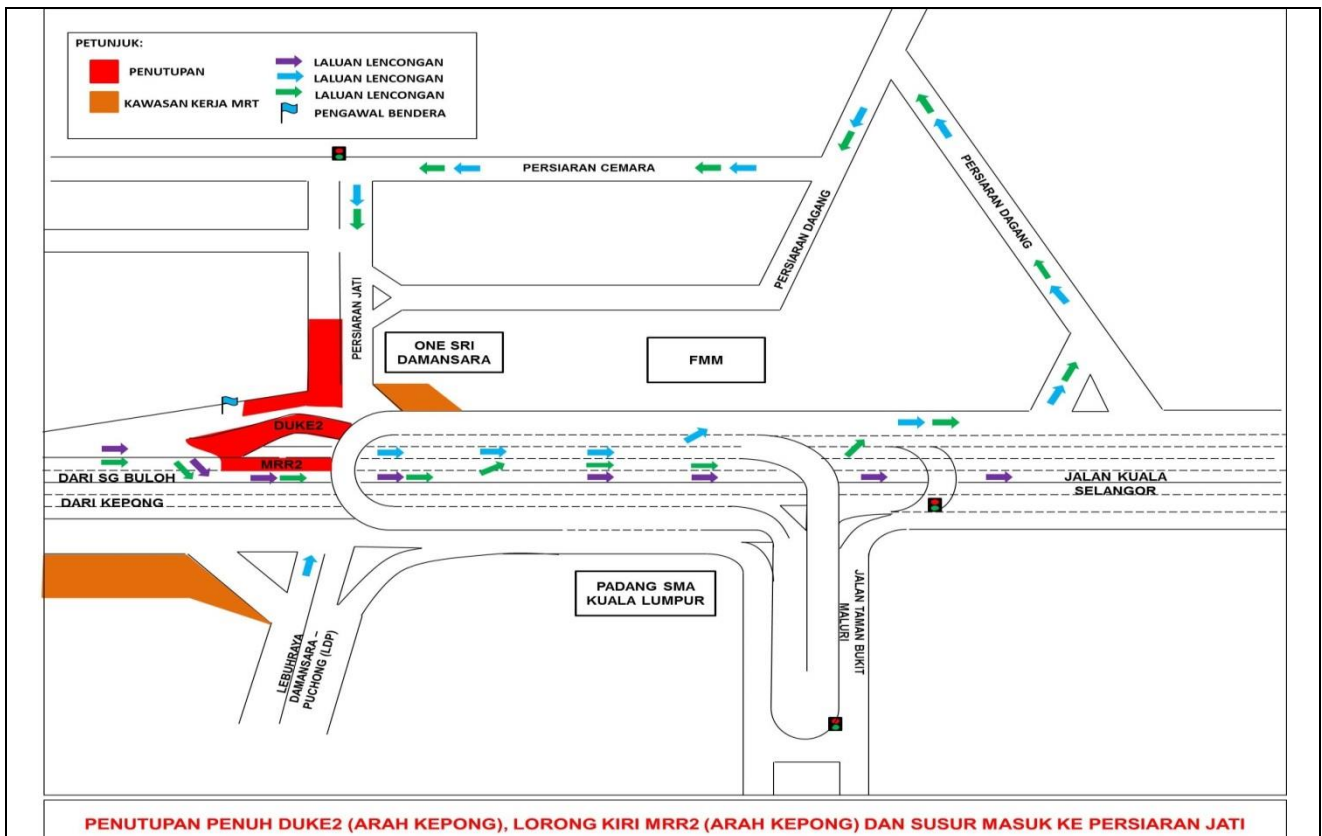
- **Motorists from Sungai Buloh wanting to use DUKE2 to Kuala Lumpur** will be diverted to the right lane on MRR2 (Kepong-bound) (as indicated by **PURPLE** arrows in the map).

Map C: Continuation of full bound closure on MRR2 & DUKE2 (Sg. Buloh & Kepong-bound) nearby Jalan Kuala Selangor, Persiaran Jati and slip road from Lebuhraya Damansara Puchong (LDP) to Sungai Buloh

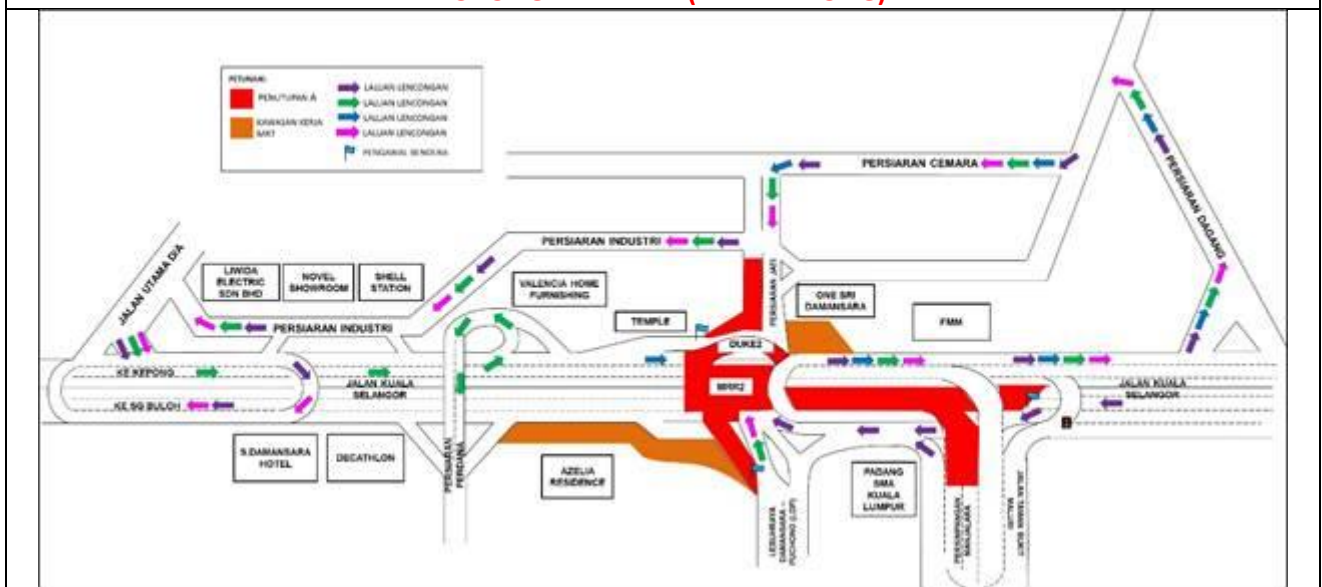
- **Motorists from LDP heading to Sungai Buloh and Persiaran Perdana** will be diverted to Jalan Kuala Selangor (Kepong-bound). Motorists need to go through Persiaran Dagang, Persiaran Cemara, Persiaran Industri and Jalan Utama D/A before coming back onto Jalan Kuala Selangor (Arah Kepong). Motorists heading to Sungai Buloh need to make a U-Turn at Prima Damansara, while motorists heading to Persiaran Perdana can use the original route (as indicated by the **MAGENTA & GREEN** arrows in the map).
- **Motorists from Sungai Buloh heading to Persiaran Jati** will be diverted to Jalan Kuala Selangor (Kepong-bound). Motorists need to head to Persiaran Dagang, Persiaran Cemara before turning left onto Persiaran Jati (as indicated by the **BLUE** arrows in the map).
- **Motorists using DUKE2, MRR2 & Persimpangan Manjalara to head to Sungai Buloh** will be diverted to Jalan Kuala Selangor before making a U-Turn at the LDP/DUKE2 intersection. Motorists need to go through Persiaran Dagang, Persiaran Cemara, Persiaran Industri and Jalan Utama D/A before coming back onto Jalan Kuala Selangor (Kepong-bound). Motorists then need to make a U-Turn at Prima Damansara before heading to Sungai Buloh (as indicated by the **PURPLE** arrows in the map).

Meanwhile, motorists heading to Kepong will need to use Jalan Kuala Selangor due to the closure of **DUKE2 and MRR2**. Motorists are advised to follow the traffic signage and flagmen during road closure.





PETA B: LANJUTAN PENUTUPAN PENUH DUKE2 (ARAH KEPONG), SUSUR MASUK KE PERSIARAN JATI DAN LORONG KIRI MRR2 (ARAH KEPONG)



7. LANJUTAN PENUTUPAN PENUH DAN LALUAN ALTERNATIF SEPANJANG JALAN KEPONG GARDEN (ARAH SELAYANG, ARAH KEPONG DAN ARAH TAMAN KEPONG GARDEN)

Tarikh	03 Jun 2019 - 22 Ogos 2019
Masa	10.00 malam - 6.00 pagi
Jangka masa	80 hari
Tujuan	Bagi tujuan kerja regangan kekotak segman (SBG) dan pemasangan dinding parapet dan lain lain kerja berkaitan MRT

Untuk makluman, penutupan penuh **secara berkala** dan laluan alternatif sepanjang Jalan Kepong Garden (arah Selayang, arah Pekan Kepong dan arah Taman Kepong Garden akan dilanjutkan dari **03 Jun 2019 hingga 22 Ogos 2019**. Tempoh masa kerja-kerja adalah bermula dari **10.00 malam hingga 6.00 pagi, selama 80 hari**. Pelan Pengurusan Trafik adalah seperti berikut:

Penutupan A: Penutupan penuh dari susur Lebuhraya Selayang - Kepong menuju Jalan Kepong Garden (arah Selayang) sejauh 250 meter. Sepanjang penutupan ini, **pendu dari Sungai Buloh menuju Jalan 57, Apartment Kepong Sentral dan Puncak Desa dikehendaki menggunakan Laluan Alternatif 1** iaitu menggunakan jejambat atas menuju Jalan Kepong dan belok kiri ke Jalan Besar Kepong melalui Jalan Perdana 4, Jalan Perdana 7 dan Jalan Perdana Utama untuk keluar ke Jalan Kepong Garden. Pemandu seterusnya harus belok ke kanan di persimpangan lampu isyarat Taman Ehsan, menggunakan lorong dalam untuk ke Jalan 57, Apartment Kepong Sentral dan Puncak Desa (seperti yang ditunjukkan dengan anak panah berwarna **HIJAU** di peta di bawah).

Penutupan B: Penutupan penuh dari susur Jalan Kepong menuju persimpangan lampu isyarat Jalan Kepong dan Jalan Kepong Garden (arah Taman Kepong Garden) sejauh 250 meter. Sepanjang penutupan ini, **pendu dari Sungai Buloh menuju Taman Kepong Garden dikehendaki menggunakan Laluan Alternatif 2** iaitu menggunakan jejambat atas menuju Jalan Kepong dan seterusnya belok kiri menggunakan Jalan Besar Kepong, melalui Jalan Perdana 4, Jalan Perdana 7 dan Jalan Perdana Utama untuk keluar dan meneruskan perjalanan ke Taman Kepong Garden (seperti yang ditunjukkan dengan anak panah berwarna **BIRU** di peta di bawah).

Penutupan C: Penutupan penuh Jalan Kepong Garden (arah Selayang) dan susur bawah Jalan Kepong hingga ke susur Jalan 47 sejauh 250 meter. Sepanjang penutupan ini, pemandu boleh menggunakan laluan alternatif seperti berikut:

- **Laluan Alternatif 3 :** Pemandu dari Taman Kepong Garden menuju Arah Selayang perlu belok ke kanan menuju Jalan Kepong dan seterusnya belok ke kiri menggunakan Jalan Besar Kepong, melalui Jalan Perdana 4, Jalan Perdana 7 dan Jalan Perdana Utama untuk keluar dan membuat Pusingan - U untuk meneruskan perjalanan ke arah Selayang (seperti yang ditunjukkan dengan anak panah berwarna **UNGU** di peta di bawah).

- **Laluan Alternatif 4:** Pemandu dari Pekan Kepong menuju Arah Selayang perlu menggunakan susur kiri ke Jalan Kepong Garden dan membuat Pusingan-U ke arah Jalan Kepong. Pemandu harus belok kiri ke Jalan Besar Kepong, melalui Jalan Perdana 4, Jalan Perdana 7 dan Jalan Perdana Utama untuk keluar dan membuat Pusingan-U untuk meneruskan perjalanan ke arah Selayang (seperti yang ditunjukkan dengan anak panah berwarna **OREN** di peta di bawah).

Penutupan A, B dan C akan dilaksanakan secara berasingan dan berkala. Pengguna jalan raya dinasihatkan untuk mematuhi arahan papan tanda trafik dan pengawal bendera yang bertugas.

Untuk maklumat lanjut, sila rujuk peta di bawah

7. CONTINUATION OF FULL LANE CLOSURE AND ALTERNATIVE ROUTES ALONG JALAN KEPONG GARDEN (SELAYANG - BOUND, PEKAN KEPONG - BOUND AND TAMAN KEPONG GARDEN - BOUND) DESA JAYA, KEPONG

Date	03 June 2019 - 22 August 2019
Time	10.00pm - 6.00am
Duration	80 days
Reason	To facilitate the launching of Segmental Box Girder (SBG) and other related works.

There will be a continuation of full bound closure and alternative routes along Jalan Kepong Garden (Selayang-bound, Pekan Kepong-bound and Taman Kepong Garden-bound) will continue from **03 June 2019 until 22 August 2019**. Construction works will start from **10.00 pm until 6.00 am for 80 days, intermittently**. The Traffic Management Plan involves the following closures:

Closure A: Full bound closure of slip road exiting Lebuhraya Selayang-Kepong onto Jalan Kepong Garden (Selayang-bound) for a total stretch of 250 metres. During this closure, **motorists from Sungai Buloh heading to Jalan 57, Apartment Kepong Sentral and Puncak Desa are advised to use the Alternative Route 1** by using the upper flyover to Jalan Kepong and turn left at Jalan Besar Kepong before using the inner road of Jalan Perdana 4, Jalan Perdana 7 and Jalan Perdana Utama to enter Jalan Kepong Garden. Motorists then need to turn right at the traffic light junction of Taman Ehsan and use the inner road to get to Jalan 57, Kepong Sentral Apartment and Puncak Desa (as indicated by the **GREEN** arrows in the appended map).

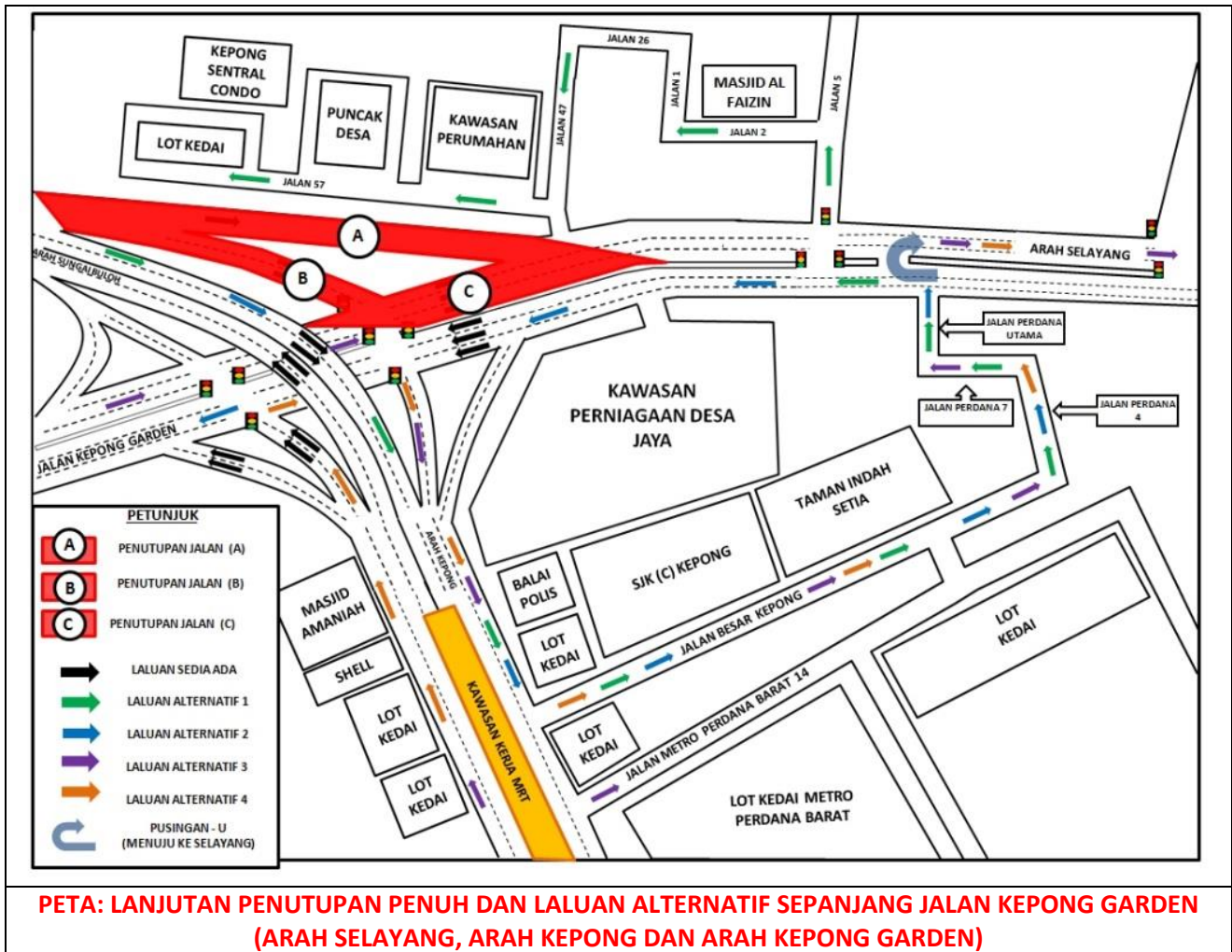
Closure B: Full bound closure from the slip road of Jalan Kepong Garden heading to traffic light junction of Jalan Kepong and Jalan Kepong Garden for a total stretch of 250 metres. During this closure, **motorists from Sungai Buloh heading to Taman Kepong Garden are advised to use the Alternative Route 2** by using the upper flyover to Jalan Kepong and turn left to Jalan Besar Kepong before using the inner road of Jalan Perdana 4, Jalan Perdana 7 and Jalan Perdana Utama to enter Jalan Kepong Garden. Motorists can head straight to Taman Kepong Garden (as indicated by the **BLUE** arrows in the appended map).

Closure C: Full bound closure of Jalan Kepong Garden (Selayang-bound) from the slip road entering Jalan Kepong until the junction of Jalan 47 for a total stretch of 250 metres. During this closure, motorists are advised to use these alternative routes:

- **Alternative Route 3:** Motorists from Taman Kepong Garden heading to Selayang need to turn right entering Jalan Kepong, turn left onto Jalan Besar Kepong before using the inner road to Jalan Perdana 4, Jalan Perdana 7 and Jalan Perdana Utama to exit to Jalan Kepong Garden. Motorists then can make a U-Turn to continue heading to Selayang (as indicated by the **PURPLE** arrows in the appended map).

- **Alternative Route 4:** Motorists from Pekan Kepong heading to Selayang need to use the sliproad to Jalan Kepong Garden and make a U-Turn at the Jalan Besar Kepong before turn left entering Jalan Besar Kepong before using the inner road of Jalan Perdana 4, Jalan Perdana 7 and Jalan Perdana Utama to exit to Jalan Kepong Garden. Motorists then make a U-Turn to continue to heading to Selayang (as indicated by the **ORANGE** arrows in the appended map).

Closure A, B and C will be conducted separately and intermittently. Motorists are advised to follow the traffic signage and flagmen during the road closure.



For media enquiries, please contact:

Ong Kien Lin (Item 1-4)

Tel: +6016 938 2289

klong@ijm.com

Mohd Sofie Hassan (Item 5-6)

Tel: +6019 228 3004

sofie@sunway.com.my

Dzul Shuhada (Item 7)

Tel: +6019 228 3004

dzul@azrb.com

Mohar bin Zainal Abidin

Tel: +603 7493 3961

mohar@mgjv-kvmrt.com.my

MMC GAMUDA KVMRT (PDP SSP) SDN BHD (1117100-V)

Block A, Level 17, Menara Mustapha Kamal, PJ Trade Centre

No 8, Jalan PJU 8/8A, Bandar Damansara Perdana, 47820 Petaling Jaya

Selangor Darul Ehsan, Malaysia

T: +603-7494 2222 F: +603-7727 0222 <http://www.mymrt.com.my>