

**PENGUMUMAN TRAFIK**  
**MAKLUMAN TERKINI PELAN PENGURUSAN TRAFIK UNTUK PEMBINAAN MRT SSP SEPANJANG**  
**JALAN KUALA SELANGOR, PERSIARAN DAGANG DAN JALAN KUCHING**

**09 APRIL 2019**

**1. PENUTUPAN PENUH DI SEPANJANG JALAN KUALA SELANGOR (ARAH KEPONG) – KM48**

<b>Tarikh</b>	11 April 2019 – 30 April 2019
<b>Masa</b>	10:30 malam – 6:00 pagi
<b>Jangka masa</b>	20 days
<b>Sebab</b>	Untuk kerja-kerja pelancaran kekotak Segmen (SBG) dan sebarang kerja berkaitan pembinaan MRT

Untuk makluman, terdapat penutupan penuh **secara berkala** di sepanjang Jalan Kuala Selangor (KM48) (Arah Kepong) sejauh 100 meter bermula **dari 11 April 2019 sehingga 30 April 2019**. Tempoh masa untuk kerja-kerja akan bermula **dari 10:30 malam – 6:00 pagi, selama 20 hari**.

Semasa penutupan dijalankan, **pemandu yang ingin menuju ke arah Kepong** akan dilencongkan menggunakan jejambat di sebelah kiri (ke Sierramas) sebelum kembali ke Jalan Kuala Selangor untuk meneruskan perjalanan ke Kepong (seperti yang ditunjukkan oleh anak panah **BIRU** dalam peta).

Pengguna jalan raya dinasihatkan untuk mematuhi arahan papan tanda trafik dan pengawal bendera yang bertugas. Untuk maklumat lanjut, sila rujuk peta di bawah.

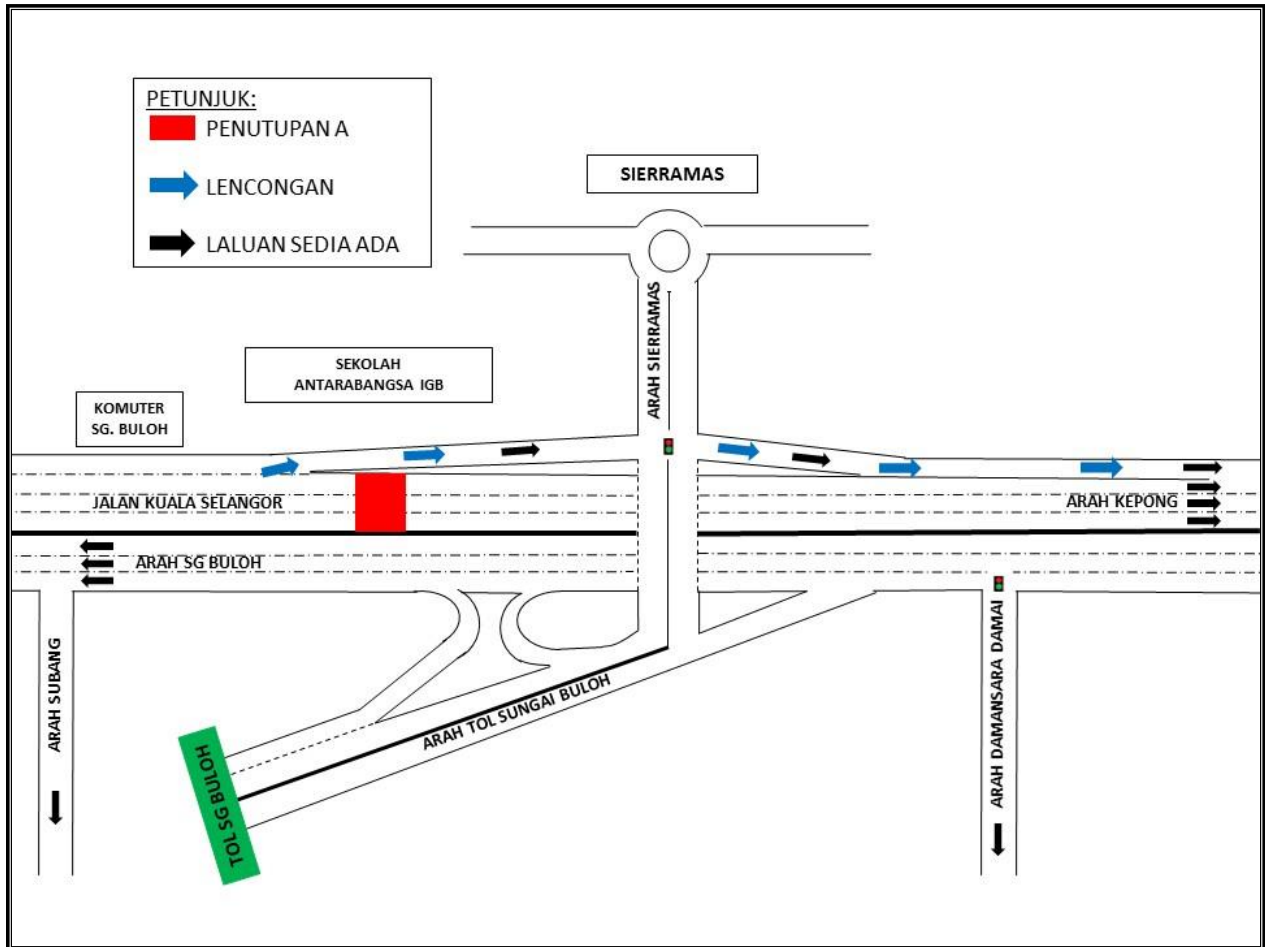
**1. FULL BOUND CLOSURE ALONG JALAN KUALA SELANGOR (KEPONG-BOUND) - KM48**

<b>Date</b>	11 April 2019 – 30 April 2019
<b>Time</b>	10:30PM – 6:00AM
<b>Duration</b>	20 days
<b>Reason</b>	To facilitate the Segmental Box Girder (SBG) launching and any other work related to MRT project

There will be a full bound closure along Jalan Kuala Selangor (Kepong-bound) at KM48 for a stretch of 100 metres starting **from 11 April 2019 to 30 April 2019**. Construction works will start from **10:30 pm to 6:00 am, intermittently for 20 days**.

During the closure, **motorists from Jalan Kuala Selangor heading to Kepong** will be diverted to the left ramp (towards Sierramas) before joining Jalan Kuala Selangor to continue heading to Kepong (as indicated by **BLUE** arrows in the map).

Motorists are advised to follow the traffic signage and flagmen during road closure.



**PETA 1: PENUTUPAN PENUH DI SEPANJANG JALAN KUALA SELANGOR (ARAH KEPONG) – KM48**

## 2. LANJUTAN PENUTUPAN PENUH LORONG DI SEPANJANG PERSIARAN DAGANG, BANDAR SRI DAMANSARA

<b>Tarikh</b>	11 April 2019 – 02 Julai 2019
<b>Masa</b>	08:00 pagi – 06:00 petang
<b>Jangka masa</b>	3 bulan
<b>Sebab</b>	Menjalankan kerja-kerja konkrit, pembinaan jalan, sistem peparitan dan sebarang kerja-kerja lain yang berkaitan dengan pembinaan MRT.

Untuk makluman, penutupan penuh lorong (satu atau kedua-dua arah) **secara berkala dan berperingkat** di sepanjang Persiaran Dagang, Bandar Sri Damansara sejauh 100 meter akan dilanjutkan dari **11 April 2019 hingga 02 Julai 2019**. Tempoh masa untuk kerja-kerja akan bermula dari **08:00 pagi sehingga 06:00 petang, selama 3 bulan**. Pelan pengurusan lalu lintas adalah seperti di bawah:-

**PETA 2 (A)** - dari One Sri Damansara Ke SYABAS: Pemandu dari One Sri Damansara, Wisma FMM & RDA Banquet Hall yang ingin menuju ke Kepong harus menggunakan Persiaran Jati (seperti yang ditunjukkan oleh anak panah **UNGU** dalam peta). Pemandu dari Persiaran Dagang, Persiaran Angsana, Persiaran Cemara & Persiaran Mahogani yang ingin menuju ke ke One Sri Damansara, Wisma FMM & RDA Banquet Hall akan dilencongkan ke Persiaran Jati dan meneruskan jalan ke Persiaran Dagang. (seperti ditunjukkan oleh anak panah **HIJAU** dalam peta).

**PETA 2 (B)** - dari SYABAS Ke Tae Tea, secara berperingkat: Pemandu dari Persiaran Dagang yang ingin menuju ke Kepong akan dilencongkan kiri ke Persiaran Cemara, Persiaran Angsana dan Persiaran Mahogani untuk meneruskan perjalanan ke Kepong (seperti yang ditunjukkan oleh anak panah **HIJAU** dalam peta). Manakala pemandu dari Kepong menuju ke Persiaran Dagang akan dilencongkan ke kanan di persimpangan lampu isyarat, seterusnya belok kiri ke Persiaran Mahogani, Persiaran Angsana dan Persiaran Cemara untuk ke Persiaran Dagang (seperti ditunjukkan oleh anak panah **UNGU** dalam peta). **Penutupan ini adalah secara berperingkat bagi setiap 100 meter.**

Pengguna jalan raya dinasihatkan untuk mematuhi arahan papan tanda trafik dan pengawal bendera yang bertugas. Untuk maklumat lanjut, sila rujuk peta di bawah.

---

## 2. CONTINUATION OF LANE CLOSURES ALONG PERSIARAN DAGANG, BANDAR SRI DAMANSARA

<b>Date</b>	11 April 2019 – 02 July 2019
<b>Time</b>	08.00 AM – 06.00 PM
<b>Duration</b>	3 months
<b>Reason</b>	To do concreting works for track plinths, roadworks, drainage and any other related works for MRT construction.

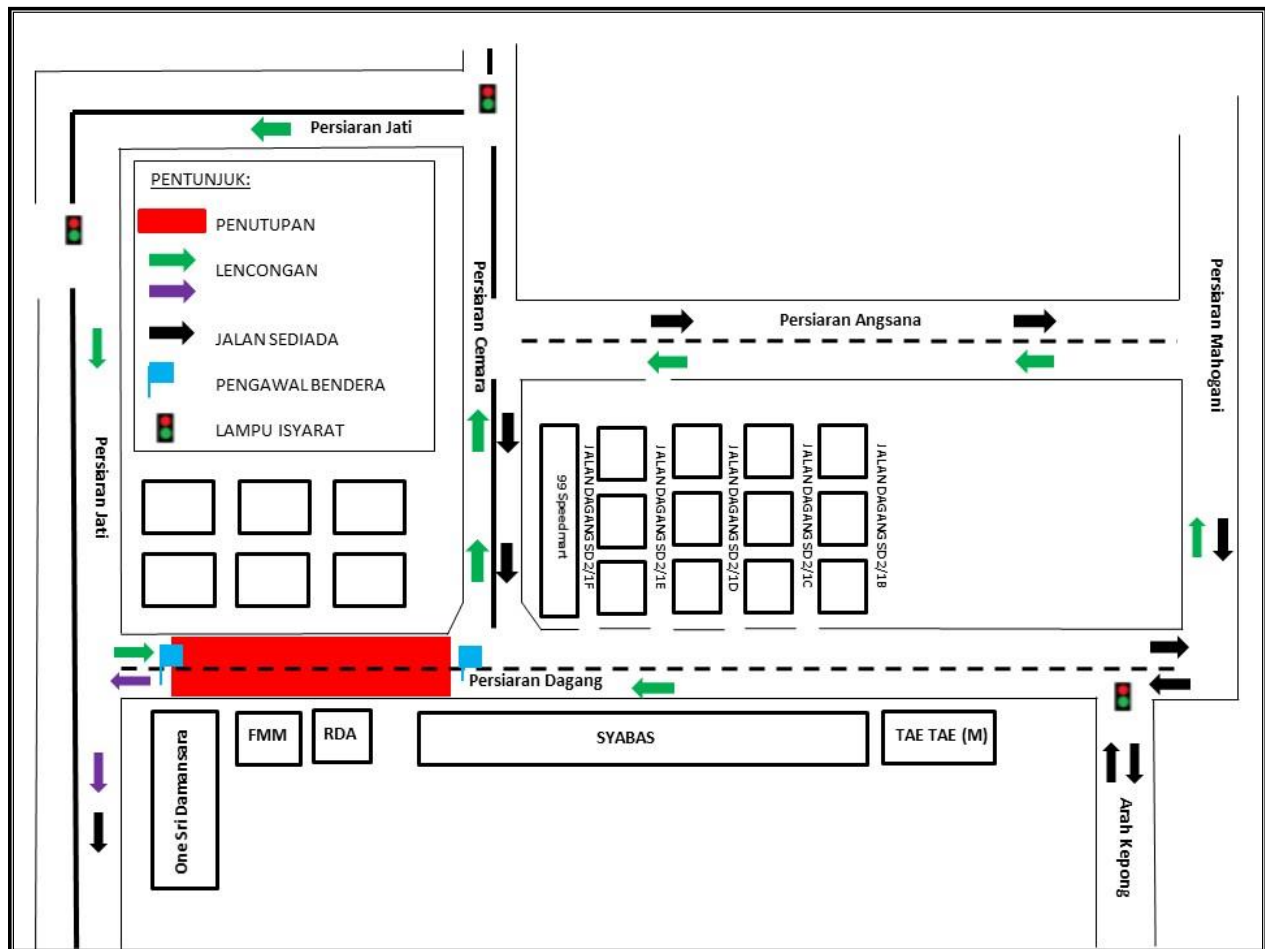
There will be continuation of lane closures (one or both bounds) **by stages and intermittently** along Persiaran Dagang, Bandar Sri Damansara for a stretch of 100 metres starting from **11**

April 2019 to 02 July 2019. The construction works will start from 08:00 AM to 06:00 PM for 3 months. During this closure, the following diversions will take place:

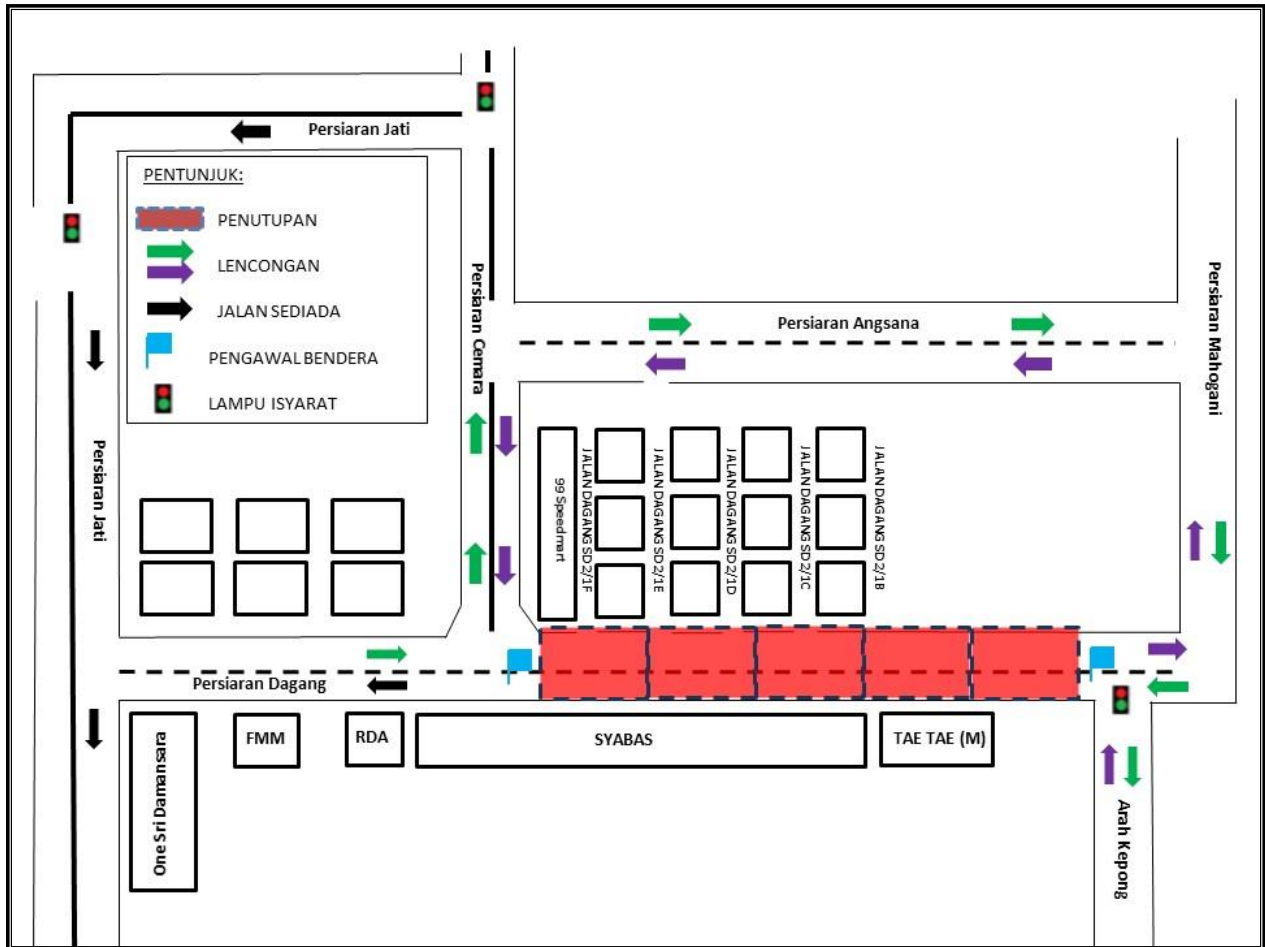
**MAP 2 (A) - from One Sri Damansara to SYABAS: Motorists from One Sri Damansara / Wisma FMM / RDA Banquet Hall heading to Kepong will be diverted to use Persiaran Jati (as indicated by PURPLE arrows in the map). Motorists from Persiaran Dagang, Persiaran Angsana, Persiaran Cemara & Persiaran Mahogani heading to One Sri Damansara / Wisma FMM / RDA Banquet Hall will be diverted to use Persiaran Jati (as indicated by GREEN arrows in the map).**

**MAP 2 (B) - from SYABAS to Tae Tea, by stages: Motorists from Persiaran Dagang heading to Kepong will be diverted to Persiaran Cemara, Persiaran Angsana, and to Persiaran Mahogani before head to Kepong (as indicated by GREEN arrows in the map). While motorists from Kepong heading to Persiaran Dagang need to turn right at the traffic light junction and then turn left onto Persiaran Mahogani, Persiaran Angsana, and Persiaran Cemara before reaching Persiaran Dagang (as indicated by PURPLE arrows in the map). This closure is about 100 metres for every stage.**

Motorists are advised to adhere to safety signage and flagmen at all time.



**PETA 2 (A): LANJUTAN PENUTUPAN PENUH LORONG DI SEPANJANG PERSIARAN DAGANG, BANDAR SRI DAMANSARA**



**PETA 2 (B): LANJUTAN PENUTUPAN PENUH LORONG DI SEPANJANG PERSIARAN DAGANG, BANDAR SRI DAMANSARA**

**3. PENUTUPAN PENUH DAN PEMBUKAAN LALUAN KONTRA DI JALAN KUCHING (ARAH KUALA LUMPUR & ARAH SELAYANG) DAN PENUTUPAN LORONG DI JALAN KAMPUNG BATU (BERHAMPIRAN SEKOLAH MENENGAH KEBANGSAAN DATO' IBRAHIM YAACOB)**

<b>Tarikh</b>	11 April 2019 - 03 Jun 2019
<b>Masa</b>	11:00 malam - 5:00 pagi
<b>Jangka masa</b>	1 bulan 23 hari
<b>Tujuan</b>	Untuk kerja- kerja pelancaran kekotak segmen dan sebarang kerja yang berkaitan

Untuk makluman, penutupan penuh dan pembukaan laluan kontra **secara berkala** di Jalan Kuching dan penutupan lorong di Jalan Kampung Batu (berhampiran Sekolah Menengah Kebangsaan Dato' Ibrahim Yaacob) akan bermula dari **11 April 2019 sehingga 03 Jun 2019**. Tempoh masa untuk kerja-kerja akan bermula **dari 11:00 malam hingga 5:00 pagi, selama 1 bulan 23 hari**.

**Semasa penutupan jalan di Jalan Kuching (Arah Kuala Lumpur)**, pemandu yang ingin ke arah Kuala Lumpur akan dilencongkan ke Jalan Kuching (Arah Selayang) untuk menggunakan aliran kontra, seperti yang ditunjukkan dalam anak panah **UNGU** di dalam Peta 3 (A).

**Semasa penutupan jalan di Jalan Kuching (Arah Selayang)**, pemandu yang ingin ke arah Selayang akan dilencongkan ke Jalan Kuching (Arah Kuala Lumpur) untuk menggunakan laluan kontra, seperti yang ditunjukkan dalam anak panah **HIJAU** di dalam Peta 3 (B).

**Semasa penutupan lorong ke Jalan Kampung Batu dilaksanakan**, pemandu dari Jejambat khas (Arah Kuala Lumpur) yang ingin menuju ke Sekolah Menengah Kebangsaan Dato' Ibrahim Yaacob/Jalan Kepong Lama perlu memandu terus ke Bulatan Jalan Kuching dan susur keluar ke Jalan Ipoh (Arah Kuala Lumpur). Seterusnya, pemandu perlu belok kiri ke Pusat Perkhidmatan Tayar Hin Siong Yew untuk menghalau ke Jalan Kampung Batu dan belok kiri selepas Victoria International College, kemudian susur ke kanan di bulatan untuk menghalau ke Sekolah Menengah Kebangsaan Dato' Ibrahim Yaacob atau meneruskan perjalanan untuk ke Jalan Kepong Lama, seperti yang ditunjukkan dalam anak panah **BIRU** di dalam peta.

Pengguna jalan raya dinasihatkan untuk mematuhi arahan papan tanda trafik dan pengawal bendera yang bertugas.

**3. FULL BOUND CLOSURE AND ACTIVATION OF CONTRA FLOW ALONG JALAN KUCHING (KL-BOUND & SELAYANG-BOUND) AND INTERNAL LANE CLOSURE ALONG JALAN KAMPUNG BATU (NEAR SEKOLAH MENENGAH KEBANGSAAN DATO' IBRAHIM YAACOB)**

<b>Date</b>	11 April 2019 – 03 June 2019
<b>Time</b>	11:00pm - 5:00am
<b>Duration</b>	1 month 23 days
<b>Reason</b>	To facilitate launching of segmental box girder and any other related works.

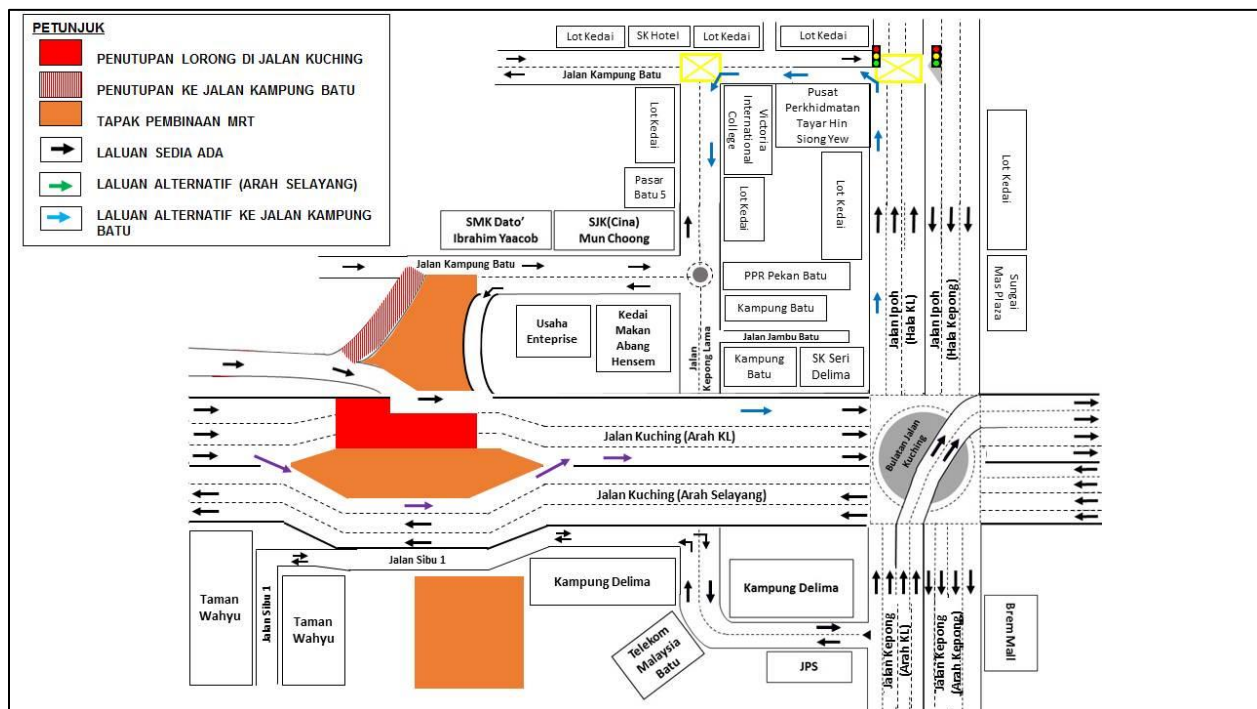
There will be full bound closure and activation of contra flow **intermittently** along Jalan Kuching (KL-bound & Selayang-bound) and internal lane closure along Jalan Kampung Batu, near Sekolah Menengah Kebangsaan Dato' Ibrahim Yaacob from **11 April 2019 to 03 June 2019**. Construction works will start from **11:00pm until 5:00am, for 1 month 23 days**.

**During the closure along Jalan Kuching (Kuala Lumpur-bound),** motorists wanting to go to Kuala Lumpur will be diverted to Jalan Kuching (Selayang-bound) and will need to use the contraflow, as indicated by **PURPLE** arrows in the appended Map 3 (A).

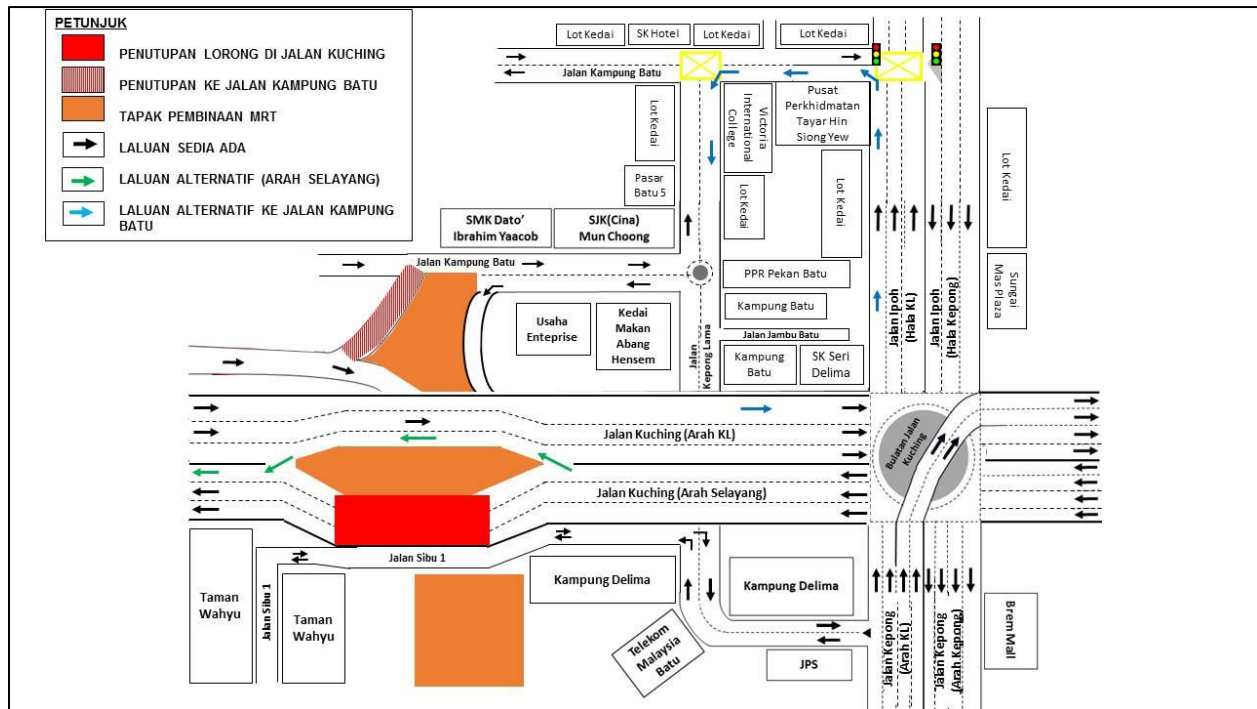
**During the closure along Jalan Kuching (Selayang-bound),** motorists wanting to go to Selayang will be diverted to Jalan Kuching (Kuala Lumpur-bound) and will need to use the contraflow, as indicated by **GREEN** arrows in the appended Map 3 (B).

**During the lane closure at the slip road toward Jalan Kampung Batu,** motorists from the elevated ramp heading to Sekolah Menengah Kebangsaan Dato' Ibrahim Yaacob/Jalan Kepong Lama will have to head straight to Jalan Kuching roundabout and take the first exit to Jalan Ipoh (Kuala Lumpur-bound). Motorist then need to turn left after Pusat Perkhidmatan Tayar Hin Siong Yew to Jalan Kampung Batu and make a left turn after Victoria International College, then turn right at the roundabout to go to Sekolah Menengah Kebangsaan Dato' Ibrahim Yaacob or head straight to go to Jalan Kepong Lama, as indicated by **BLUE** arrows in the map.

Motorists are advised to follow the traffic signage and flagmen during lane closure.



**PETA 3 (A): PENUTUPAN PENUH DAN PEMBUKAAN LALUAN KONTRA DI JALAN KUCHING (ARAH KUALA LUMPUR & ARAH SELAYANG) DAN PENUTUPAN LORONG DI JALAN KAMPUNG BATU**



**PETA 3 (B): PENUTUPAN PENUH DAN PEMBUKAAN LALUAN KONTRA DI JALAN KUCHING (ARAH KUALA LUMPUR & ARAH SELAYANG) DAN PENUTUPAN LORONG DI JALAN KAMPUNG BATU**

**For media enquiries, please contact:**

Mohd Sofie Hassan (**Item 1-2**)

Tel: +6019 228 3004

sofie@sunway.com.my

Ong Kien Lin (**Item 3**)

Tel: +6016 938 2289

klong@ijm.com

Mohar Zainal Abidin (**Item 1-3**)

Tel: +603 7493 3961

Mohar@mgjv-kvmrt.com.my

**MMC GAMUDA KVMRT (PDP SSP) SDN BHD (1117100-V)**  
 Block A, Level 17, Menara Mustapha Kamal, PJ Trade Centre  
 No 8, Jalan PJU 8/8A, Bandar Damansara Perdana, 47820 Petaling Jaya  
 Selangor Darul Ehsan, Malaysia  
 T: +603-7494 2222 F: +603-7727 0222 [www.mymrt.com.my](http://www.mymrt.com.my)