

**PENGUMUMAN TRAFIK**  
**MAKLUMAN TERKINI PELAN PENGURUSAN TRAFIK UNTUK PEMBINAAN MRT SSP SEPANJANG**  
**JALAN KUALA SELANGOR, JALAN KEPONG DAN LEBUHRAYA SUNGAI BESI**

**19 APRIL 2019**

**1. LANJUTAN PENUTUPAN LORONG SEPANJANG JALAN KUALA SELANGOR (ARAH SUNGAI BULOH DAN ARAH KEPONG)**

<b>Tarikh</b>	23 April 2019 – 22 Mei 2019
<b>Masa</b>	24 jam; 10:00 malam – 6:00 pagi
<b>Jangka masa</b>	1 bulan
<b>Sebab</b>	Menjalankan kerja-kerja pemasangan Kekotak Segmen (SBG) dan sebarang kerja berkaitan MRT

Untuk makluman, penutupan lorong **secara berkala** sepanjang Jalan Kuala Selangor (arah Sungai Buloh dan arah Kepong) akan dilanjutkan dari **23 April 2019 – 22 Mei 2019**. Tempoh masa untuk kerja-kerja dan pelan pengurusan lalu lintas adalah seperti berikut :

**Penutupan A (24 jam):**

- i. Penutupan lorong paling kiri Jalan Kuala Selangor (arah Sungai Buloh) di KM47 sebelum susur masuk ke Sierramas.
- ii. Penutupan lorong paling kiri Jalan Kuala Selangor (arah Sungai Buloh) selepas susur masuk ke Sierramas sepanjang 100 meter; Penutupan lorong kiri di susur naik menghala ke Sierramas sepanjang 100 meter.
- iii. Penutupan lorong kiri menghala ke Tol Sungai Buloh sepanjang 100 meter.
- iv. Penutupan lorong kiri di susur masuk ke Sierramas dan Sekolah Antarabangsa IGB (arah Kepong) sepanjang 100 meter.

**Penutupan B (24 jam):** Penutupan lorong kanan menghala Tol Sungai Buloh sepanjang 100 meter. **Semasa penutupan B Penutupan A (iii) tidak akan berlaku.**

**Penutupan C (10 malam – 6 pagi):**

- i. Penutupan sebahagian lorong kiri selepas Tol Sungai Buloh sebelum meneruskan perjalanan di Jalan Kuala Selangor (arah Sungai Buloh) sepanjang 80 meter.
- ii. Penutupan sebahagian lorong kanan selepas Tol Sungai Buloh sebelum meneruskan perjalanan di Jalan Kuala Selangor (arah Sungai Buloh) sepanjang 80 meter.
- iii. Penutupan sebahagian lorong kanan di susur jalan ke Sierramas sepanjang 50 meter.
- iv. Penutupan sebahagian lorong kiri di susur jalan ke Sierramas sepanjang 50 meter.

Setiap penutupan berikut adalah secara berkala. Pengguna jalan raya dinasihatkan untuk mematuhi arahan papan tanda trafik dan pengawal bendera yang bertugas.

## 1. CONTINUATION OF LANE CLOSURES ALONG JALAN KUALA SELANGOR (SUNGAI BULOH-BOUND AND KEPONG-BOUND)

<b>Date</b>	23 April 2019 – 22 May 2019
<b>Time</b>	24 hours; 10:00pm – 6:00am
<b>Duration</b>	1 month
<b>Reason</b>	To facilitate the launching of Segmental Box Girder (SBG) and any other work related to MRT project

There will be a continuation of lane closures along Jalan Kuala Selangor (Sungai Buloh-bound and Kepong-bound) from **23 April 2019 – 22 May 2019, intermittently**. Construction works timing and traffic management plan are as below:

### **Closure A (24 hours):**

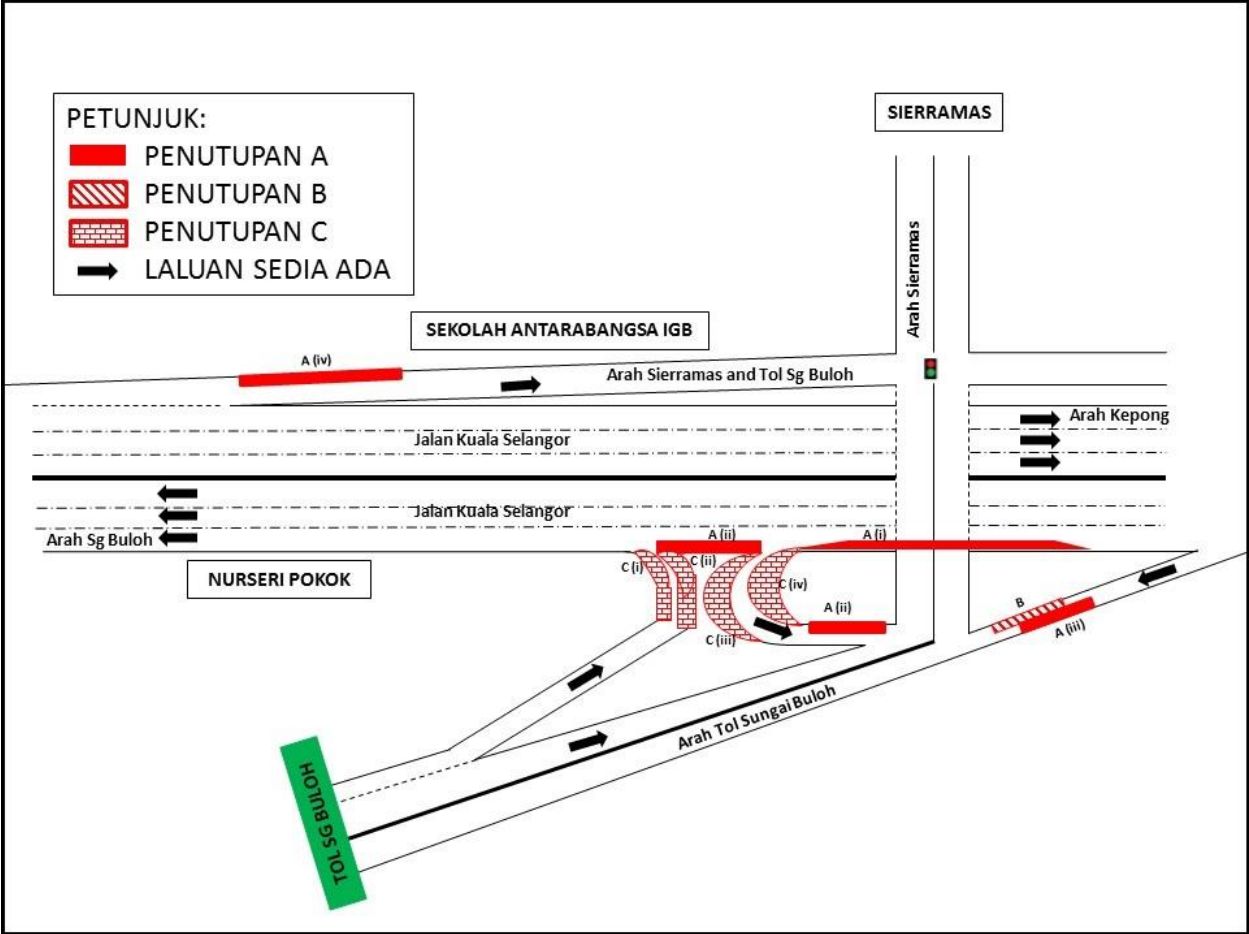
- i. Left-most lane closure along Jalan Kuala Selangor (Sungai Buloh-bound) at KM47 before the ramp up to Sierramas.
- ii. Left-most lane closure along Jalan Kuala Selangor (Sungai Buloh-bound) after the ramp up to Sierramas for a stretch 100 metres; Left lane closure on the ramp up to Sierramas for a stretch 100 metres
- iii. Left lane closure towards Sungai Buloh toll for a stretch of 100 metres.
- iv. Left lane closure on the ramp up to Sierramas and IGB International School (Kepong-bound) for a stretch of 100 metres.

**Closure B (24 hours):** Right lane closure towards Sungai Buloh toll for a stretch of 100 metres. During this closure, Closure A (iii) will not take place.

### **Closure C (10pm – 6am):**

- i. Partial left lane closure after Sungai Buloh toll before joining into Jalan Kuala Selangor (Sungai Buloh-bound) for a stretch of 80 metres.
- ii. Partial right lane closure after Sungai Buloh toll before joining into Jalan Kuala Selangor (Sungai Buloh-bound) for a stretch of 80 metres.
- iii. Partial right lane closure on the ramp up to Sierramas for a stretch 50 metres.
- iv. Partial left lane closure on the ramp up to Sierramas for a stretch of 50 metres.

All the above closures will be implemented intermittently only. Motorists are advised to follow the traffic signage and flagmen during road closure.



**PETA 1: LANJUTAN PENUTUPAN LORONG SEPANJANG JALAN KUALA SELANGOR (ARAH SUNGAI BULOH DAN ARAH KEPONG)**

## 2. LANJUTAN PENUTUPAN PENUH LORONG DAN PEMBUKAAN LALUAN KONTRA SECARA BERKALA SEPANJANG JALAN KEPONG (ARAH KUALA LUMPUR DAN ARAH SUNGAI BULOH)

<b>Tarikh</b>	21 April 2019 – 22 Ogos 2019
<b>Masa</b>	10.00 malam – 6.00 pagi
<b>Jangka masa</b>	4 bulan
<b>Sebab</b>	Untuk kerja-kerja pemasangan Kekotak Segmen (SBG) dan sebarang kerja yang berkaitan dengan pembinaan MRT.

Untuk makluman, penutupan penuh lorong dan pembukaan laluan kontra **secara berkala** di sepanjang Jalan Kepong (arah Sungai Buloh dan arah Jinjang) sejauh 500 meter akan dilanjutkan dari **21 April 2019 hingga 22 Ogos 2019**. Tempoh masa untuk kerja-kerja akan bermula dari **jam 10.00 malam hingga 6.00 pagi selama 4 bulan**.

Sepanjang penutupan ini, satu (1) lorong kontra akan dibuka di arah Sungai Buloh. **Pemandu yang ingin menuju ke Jinjang** dikehendaki menggunakan laluan kontra ini yang akan bermula dari Jalan West Road sehingga ke persimpangan lampu isyarat Jinjang Utara (seperti yang ditunjukkan dengan anak panah bewarna **HIJAU** di dalam peta).

Pengguna jalan raya dinasihatkan untuk mematuhi arahan papan tanda trafik dan pengawal bendera yang bertugas. Untuk maklumat lanjut, sila rujuk peta di bawah.

---

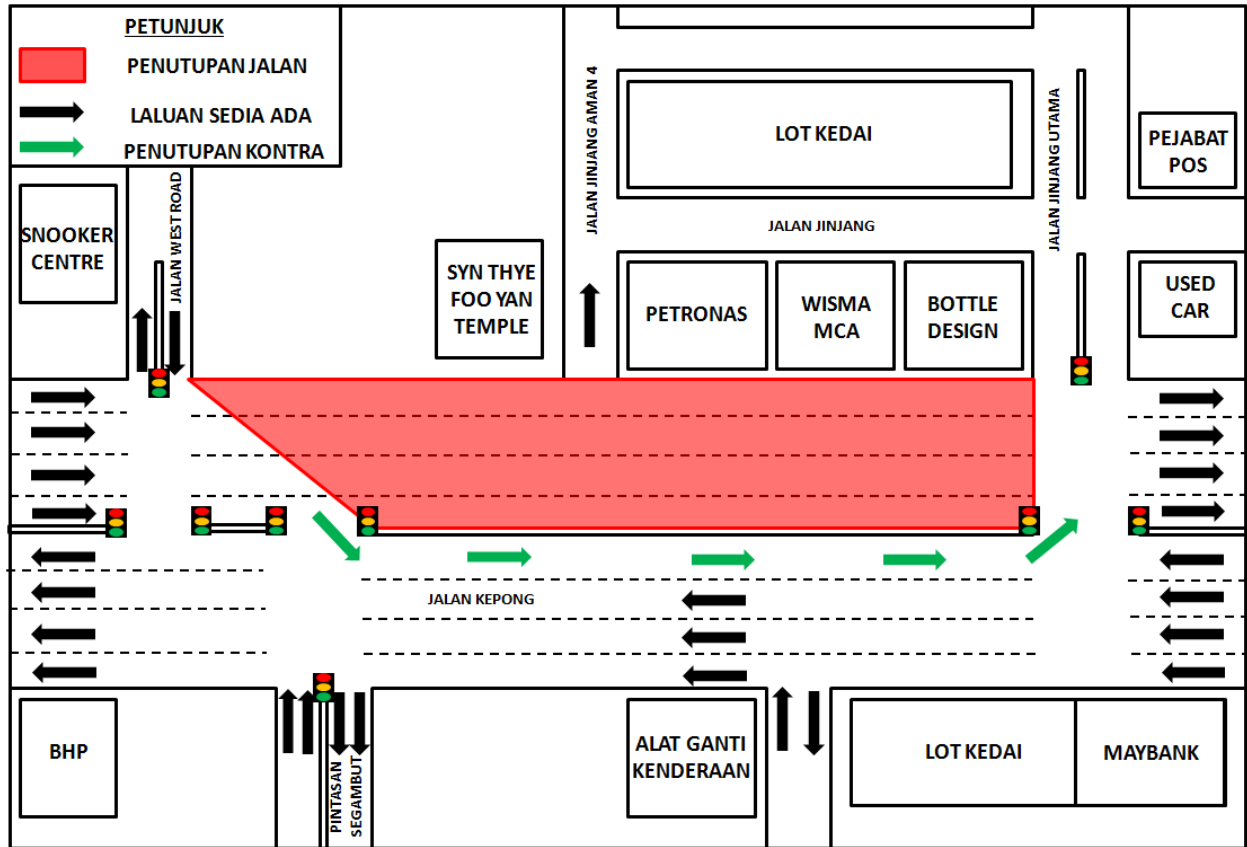
## 2. CONTINUATION OF FULL BOUND CLOSURE ALONG JALAN KEPONG AND ACTIVATION OF CONTRAFLOW (JINJANG-BOUND AND SUNGAI BULOH-BOUND)

<b>Date</b>	21 April 2019 – 22 August 2019
<b>Time</b>	10.00PM – 6.00AM
<b>Duration</b>	4 months
<b>Reason</b>	To facilitate the launching of Segmental Box Girder (SBG) and any other related works for MRT construction

There will be continuation of full lane closure and activation of contra flow **intermittently** along Jalan Kepong (Jinjang-bound and Sungai Buloh-bound) for a total stretch of 500 metres from **21 April 2019 until 22 August 2019**. The construction works will start at **10:00 pm until 6:00 am for 4 months**.

During the closure, one (1) lane of contra flow will be provided at Jalan Kepong (Sungai Buloh-bound). Motorists heading to Jinjang will be diverted to use the contra flow which starts from Jalan West Road until the traffic light junction of Jinjang Utara (as indicated by the **GREEN** arrows in the appended map).

Motorists are advised to adhere to safety signage and flagmen during the closure.



**PETA 2: LANJUTAN PENUTUPAN PENUH LORONG DAN PEMBUKAAN LALUAN KONTRA SECARA BERKALA DI SEPANJANG JALAN KEPONG (ARAH KUALA LUMPUR DAN ARAH SUNGAI BULOH)**

### 3. LANJUTAN PENUTUPAN LORONG DI SEPANJANG LEBUHRAYA SUNGAI BESI (ARAH SUNGAI BESI & ARAH KUCHAI LAMA), KAMPUNG MALAYSIA

<b>Tarikh</b>	23 April 2019 - 18 Mei 2019
<b>Masa</b>	9.30pagi - 4.30ptg / 10.00mlm - 5.00pagi
<b>Jangka Masa</b>	26 hari
<b>Tujuan</b>	Bagi tujuan menyediakan jalan keluar masuk pembinaan, kerja penanaman cerucuk, pembinaan struktur tiang, pengalihan utiliti dan sebarang kerja-kerja lain yang berkaitan

Untuk makluman, penutupan lorong **secara berkala** di sepanjang Lebuhraya Sungai Besi (BESRAYA) (Arah Sungai Besi dan Arah Kuchai Lama) akan dilanjutkan dari **23 April 2019 sehingga 18 Mei 2019**. Tempoh masa untuk kerja-kerja akan bermula dari **9:30 pagi sehingga 4:30 petang dan 10:00 malam sehingga 5:00 pagi selama 26 hari**. Pelan pengurusan lalu lintas adalah seperti berikut:

**Penutupan A:** Penutupan sepanjang 300 meter berdekatan Kg Malaysia (Arah Sungai Besi). Semasa penutupan, pengguna yang ingin menuju ke Terminal Bersepadu Selatan (TBS) masih boleh menggunakan dua (2) lorong sedia ada (seperti yang ditunjukkan oleh anak panah **MAGENTA** dalam peta).

**Penutupan B:** Penutupan sepanjang 200 meter berdekatan persimpangan Terminal Bersepadu Selatan (Arah Sungai Besi). Semasa penutupan, pengguna yang ingin menuju ke Sungai Besi masih boleh menggunakan dua (2) lorong sedia ada (seperti yang ditunjukkan oleh anak panah **HIJAU** dalam peta).

**Penutupan C:** Penutupan sepanjang 1000 meter di Lebuhraya Sungai Besi (Arah Kuchai Lama) berdekatan dengan stesen minyak Petron. Semasa penutupan, pengguna yang ingin menuju ke Kuchai Lama masih boleh menggunakan tiga (3) lorong sedia ada (seperti yang ditunjukkan oleh anak panah **BIRU** dalam peta).

**Penutupan D:** Penutupan sepanjang 500 meter di Lebuhraya Sungai Besi (Arah Sungai Besi) selepas susur keluar dari Terminal Bersepadu Selatan (TBS). Semasa penutupan, pengguna yang ingin menuju ke Sungai Besi masih boleh menggunakan tiga (3) lorong sedia ada (seperti yang ditunjukkan oleh anak panah **BIRU MUDA** dalam peta).

**Penutupan E:** Penutupan 24 jam lorong kecemasan sepanjang 200 meter di Lebuhraya Sungai Besi (Arah Sungai Besi) berdekatan susur masuk ke Terminal Bersepadu Selatan (TBS). Semasa penutupan, pengguna yang ingin menuju ke TBS masih boleh menggunakan dua (2) lorong sedia ada.

Setiap penutupan tersebut adalah secara berkala. Pengguna jalan raya dinasihatkan untuk mematuhi arahan papan tanda lalu lintas dan pengawal trafik yang bertugas.

Untuk makluman lanjut, sila rujuk peta dibawah.

### 3. CONTINUATION OF LANE CLOSURES ALONG LEBUHRAYA SUNGAI BESI (SUNGAI BESI BOUND & KUCHAI LAMA BOUND), KAMPUNG MALAYSIA

<b>Date</b>	23 April 2019 – 18 May 2019
<b>Time</b>	9:30am-4:30pm and 10:00pm - 5:00am
<b>Duration</b>	26 days
<b>Reason</b>	To facilitate construction access road, bore pile work, sheet pile, construction of piers, utilities relocation and any other related works for MRT SSP line

There will be continuation of lane closures **intermittently** along Sungai Besi Highway (BESRAYA) (Sungai Besi-bound and Kuchai Lama-bound) starting from **23 April 2019 until 18 May 2019**. Construction works will start from **9:30am until 4:30pm and 10:00pm until 5:00am for 26 days**. The traffic management plan as follows:

**Closure A:** The closure is for a stretch 300 metres nearby Kg Malaysia (Sungai Besi-bound). During this closure, motorists wanting to go to Terminal Bersepadu Selatan (TBS) will still be able to use the remaining two (2) lanes (as indicated in **MAGENTA** arrows in the map).

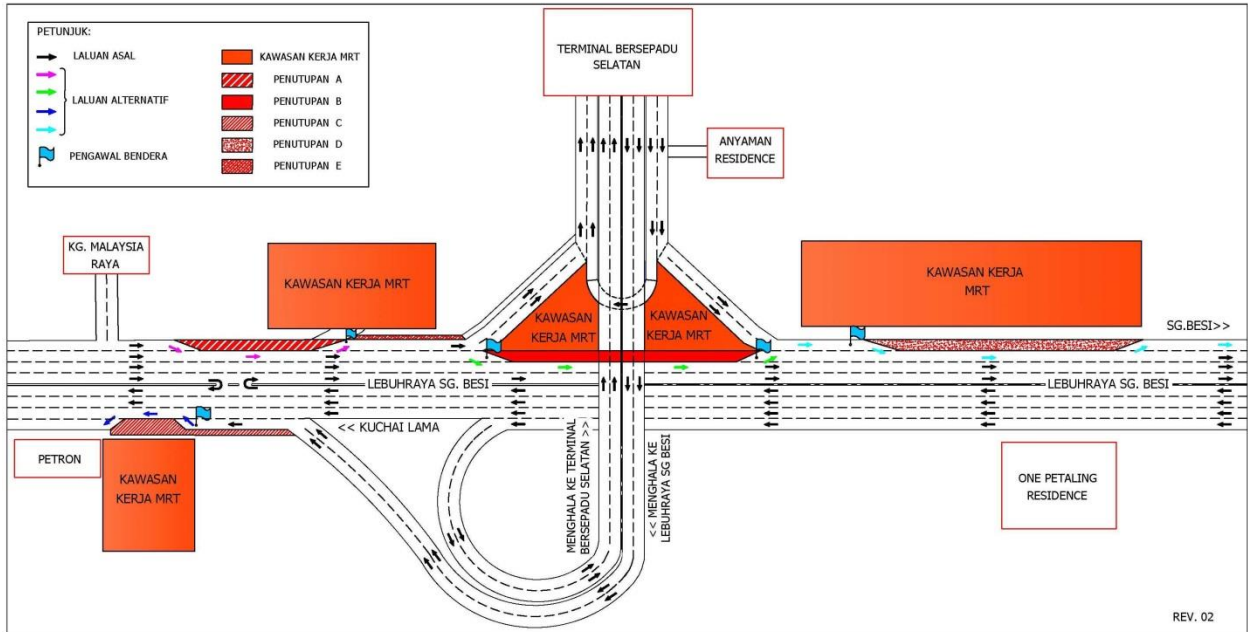
**Closure B:** The closure is for a stretch 200 metres nearby Terminal Bersepadu Selatan (TBS) intersection (Sungai Besi-bound). During this closure, motorists wanting to go to Sungai Besi will still be able to use the remaining two (2) lanes (as indicated in **GREEN** arrows in the map)

**Closure C:** The closure is for a stretch 1000 metres along Sungai Besi Highway (Kuchai Lama-bound) nearby Petron station. During this closure, motorists heading to Kuchai lama will still be able to use the remaining three (3) lanes (as indicated in **BLUE** arrows in the map).

**Closure D:** The closure is for a stretch 500 metres after the existing Terminal Bersepadu Selatan (TBS) intersection (Sungai Besi-bound). During this closure, motorists wanting to go to Sungai Besi will still be able to use the remaining three (3) lanes (as indicated in **LIGHT BLUE** arrows in the map).

**Closure E:** 24 hours emergency lane closure for a stretch of 200 metres at the ramp towards Terminal Bersepadu Selatan (TBS) from Sungai Besi Highway. During this closure, motorists wanting to go to TBS will still be able to use the remaining two (2) lanes.

Motorists are advised to follow the traffic signage and flagmen during road closure.



**PETA 3: LANJUTAN PENUTUPAN LORONG DI SEPANJANG LEBUHRAYA SUNGAI BESI  
(ARAH SUNGAI BESI & ARAH KUCHAI LAMA), KAMPUNG MALAYSIA**

**For media enquiries, please contact:**

Mohd Sofie Hassan <b>(Item 1)</b>	Tel: +6019 228 3004	sofie@sunway.com.my
Dzul Shuhada <b>(Item 2)</b>	Tel: +6019 228 3004	dzul@azrb.com
Anizam bin Ali <b>(Item 3)</b>	Tel: +6019 293 4056	anizam.ali@wct.my
Mohar Zainal Abidin <b>(Item 1-3)</b>	Tel: +603 7493 3961	Mohar@mgjv-kvmrt.com.my

**MMC GAMUDA KVMRT (PDP SSP) SDN BHD (1117100-V)**  
 Block A, Level 17, Menara Mustapha Kamal, PJ Trade Centre  
 No 8, Jalan PJU 8/8A, Bandar Damansara Perdana, 47820 Petaling Jaya  
 Selangor Darul Ehsan, Malaysia  
 T: +603-7494 2222 F: +603-7727 0222 [www.mymrt.com.my](http://www.mymrt.com.my)