

## PENGUMUMAN TRAFIK

### MAKLUMAN TERKINI PELAN PENGURUSAN TRAFIK UNTUK PEMBINAAN MRT SSP SEPANJANG JALAN KUALA SELANGOR, JALAN IPOH, PINGGIRAN PUTRA & PUTRA PERMAI

4 APRIL 2019

#### 1. LANJUTAN PENUTUPAN LORONG SECARA BERPERINGKAT DAN BERKALA DI SEPANJANG JALAN KUALA SELANGOR (KM456.05) (ARAH KEPONG DAN ARAH SUNGAI BULOH)

<b>Tarikh</b>	06 April 2019 – 05 Mei 2019
<b>Masa</b>	10.00 malam - 5.30 pagi
<b>Jangka masa</b>	1 bulan
<b>Sebab</b>	Menjalankan kerja-kerja pemasangan kekotak segmen (SBG) dan sebarang kerja berkaitan MRT.

Untuk makluman, penutupan lorong **secara berperingkat dan berkala** di sepanjang Jalan Kuala Selangor (KM456.05) (Arah Kepong dan Arah Sungai Buloh) akan dilanjutkan dari **06 April 2019 hingga 05 May 2019**. Tempoh masa untuk kerja-kerja akan bermula **10:00 malam – 5:30 pagi**. Penutupan ini adalah sejauh 100 meter bagi setiap peringkat. Pelan Pengurusan Trafik adalah seperti berikut:

#### Peta 1 (A)

**Penutupan A: Pemandu dari Jalan Kuala Selangor (Arah Sungai Buloh) menghala ke Sierramas** akan dilencongkan ke kanan untuk meneruskan perjalanan di Jalan Kuala Selangor dan membuat pusingan “U” berdekatan ‘The Store’ Sungai Buloh sebelum kembali di Jalan Kuala Selangor (Arah Kepong) dan menggunakan jejambat di sebelah kiri ke Sierramas (seperti yang ditunjukkan oleh anak panah **HIJAU** dalam peta).

**Penutupan B: Pemandu dari Plaza Tol Sungai Buloh menghala ke Sierramas dan Kepong** akan dilencongkan ke kiri untuk meneruskan perjalanan di Jalan Kuala Selangor (Arah Sungai Buloh) dan membuat pusingan “U” berdekatan dengan ‘The Store’ Sungai Buloh sebelum kembali di Jalan Kuala Selangor (Arah Kepong) dan menggunakan jejambat di sebelah kiri ke Sierramas (seperti yang ditunjukkan oleh anak panah **UNGU** dalam peta). **Manakala bagi pemandu yang ingin ke Kepong** boleh meneruskan perjalanan selepas membuat pusingan “U” (seperti yang ditunjukkan oleh anak panah **BIRU** dalam peta).

#### Peta 1 (B)

**Penutupan C: Pemandu dari Jalan Kuala Selangor (Arah Kepong) menghala ke Plaza Tol Sungai Buloh** akan dilencongkan terus (seperti ditunjukkan oleh anak panah **HIJAU** dalam peta). **Manakala pemandu dari Sierramas menghala ke Plaza Tol Sungai Buloh** akan dilencongkan ke kiri (seperti ditunjukkan oleh anak panah **UNGU** dalam peta). Pemandu dari kedua-dua arah harus meneruskan perjalanan di Jalan Kuala Selangor (Arah Kepong) dan membuat pusingan “U” di atas jejambat selepas Stesen Minyak Caltex sebelum kembali di Jalan Kuala Selangor

(Arah Sungai Buloh). Pemandu perlu menghala terus selepas persimpangan Damansara Damai dan boleh belok ke kiri untuk ke **Plaza Tol Sungai Buloh**.

**Penutupan D: Pemandu dari Jalan Kuala Selangor (Arah Sungai Buloh) menghala ke Plaza Tol Sungai Buloh** akan dilencongkan ke kanan untuk meneruskan perjalanan di Jalan Kuala Selangor dan belok ke kiri di akses masuk ke Sierramas. Pemandu akan menghala terus sehingga di bulatan Sierramas dan membuat pusingan “U” sebelum kembali ke Plaza Tol Sungai Buloh (seperti yang ditunjukkan oleh anak panah **BIRU** dalam peta).

**Penutupan A, B, C & D** adalah secara berkala dan berperingkat. Untuk maklumat lanjut sila rujuk peta di bawah.

Pengguna jalan raya dinasihatkan untuk mematuhi arahan papan tanda trafik dan pengawal bendera yang bertugas.

.....

### **1. CONTINUATION OF LANE CLOSURES BY STAGES AND INTERMITTENTLY ALONG JALAN KUALA SELANGOR (KM456.05) (KEPONG-BOUND AND SUNGAI BULOH-BOUND)**

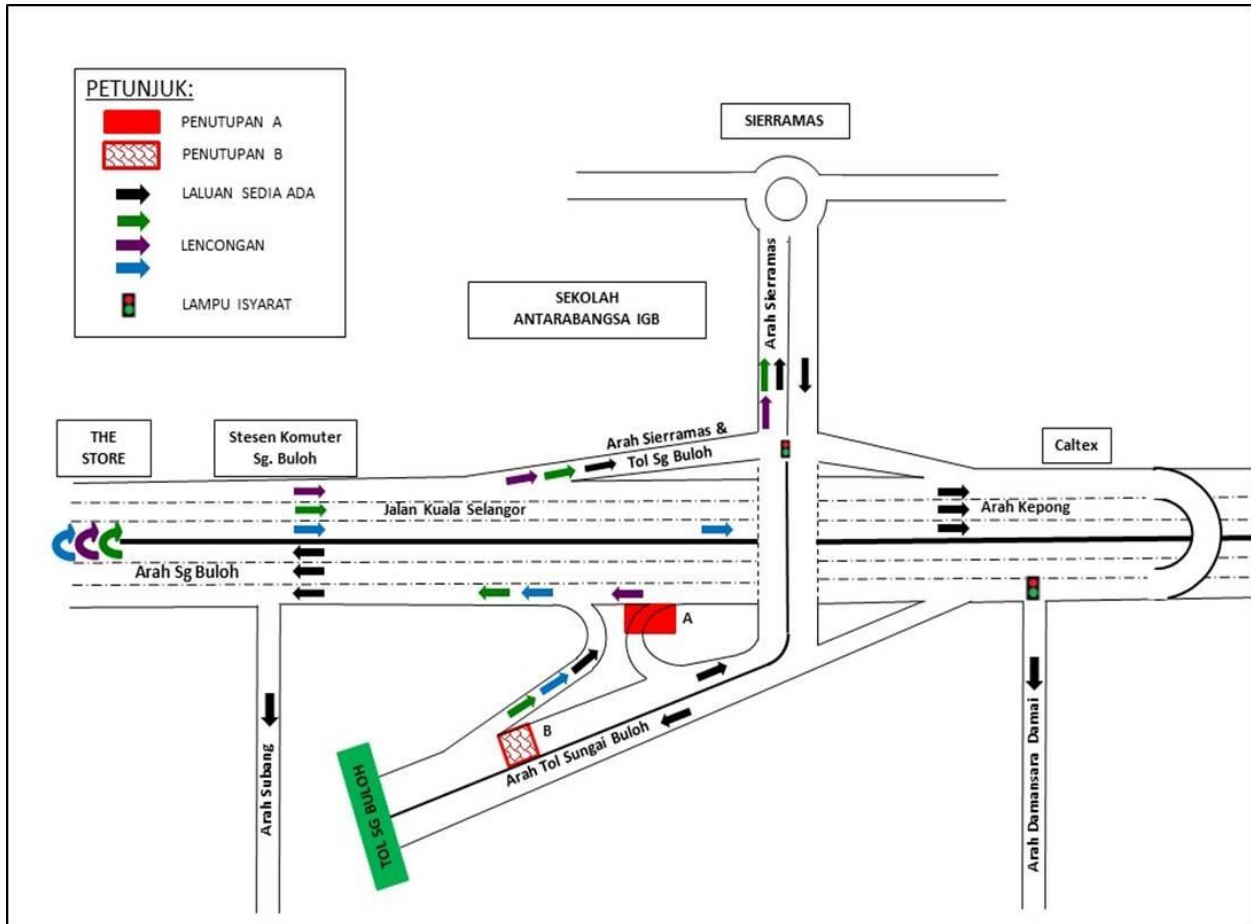
<b>Date</b>	06 April 2019 – 05 May 2019
<b>Time</b>	10:00PM – 5:30AM
<b>Duration</b>	1 month
<b>Reason</b>	To facilitate Segmental Box Girder (SBG) launching and any other work related to MRT project

There will be continuation of lane closures **by stages and intermittently** along Jalan Kuala Selangor (KM456.05) (Sungai Buloh-bound and Kepong-bound) from **06 April 2019 to 05 May 2019**. Construction works will start from **10.00 PM – 05.30 AM**. Each lane closure is for a stretch of 100 metres. The traffic management plan is as below:

#### **MAP 1(A)**

**Closure A: Motorists from Jalan Kuala Selangor (Sungai Buloh-Bound) heading to Sierramas** will be diverted to the right onto Jalan Kuala Selangor, head straight and make a U-Turn at The Store Sungai Buloh before joining Jalan Kuala Selangor (Kepong-Bound) and turn left on the ramp up to Sierramas (as indicated in **GREEN** arrows in map).

**Closure B: Motorists from Sungai Plaza Toll heading to Sierramas and Kepong** will be diverted to the left onto Jalan Kuala Selangor (Sungai Buloh-Bound), head straight and make a U-Turn at The Store Sungai Buloh before joining Jalan Kuala Selangor (Kepong-Bound) and turn left on the ramp up to Sierramas (as indicated in **PURPLE** arrows in map). Meanwhile, **motorists heading to Kepong** can head straight after making the U-Turn (as indicated in **BLUE** arrows in map).



**PETA 1(A): LANJUTAN PENUTUPAN LORONG SECARA BERPERINGKAT DAN BERKALA DI SEPANJANG JALAN KUALA SELANGOR (KM456.05) (ARAH KEPONG DAN ARAH SUNGAI BULOH)**

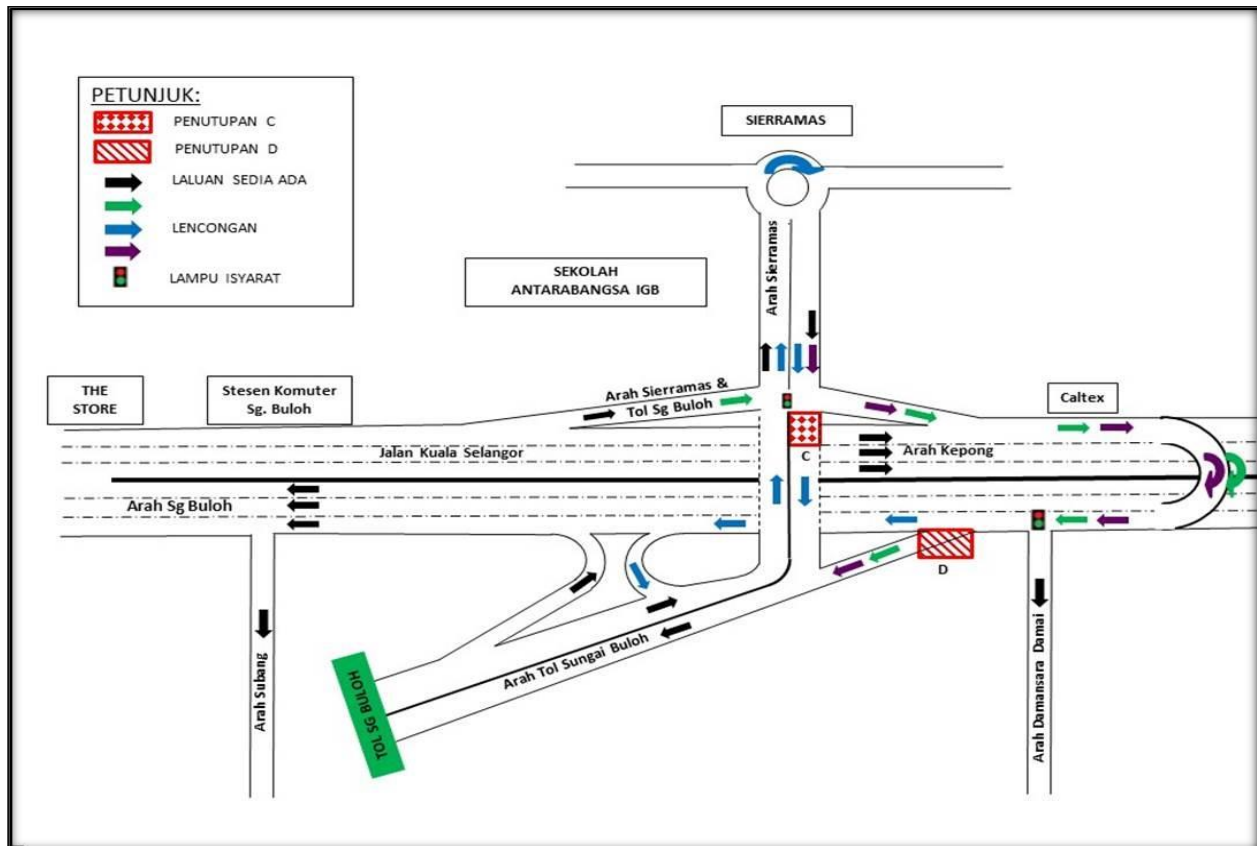
## MAP 1(B)

**Closure C: Motorist from Jalan Kuala Selangor (Kepong-Bound) heading to Sungai Buloh Plaza Toll** will be diverted straight (as indicated in **GREEN** arrows in map). Meanwhile, **motorists from Sierramas heading to Sungai Buloh Plaza Toll** will be diverted to turn left (as indicated in **PURPLE** arrows in map). Motorists from both directions will then head straight along Jalan Kuala Selangor (Kepong-Bound) and make a U-Turn at the flyover after Caltex Petrol Station before joining Jalan Kuala Selangor (Sungai Buloh-Bound). Motorists then to continue straight after the Damansara Damai interchange and turn left on the ramp up to **Sungai Buloh Plaza Toll**.

**Closure D: Motorist from Jalan Kuala Selangor (Sungai Buloh-Bound) heading to Sungai Buloh Plaza Toll** will be diverted to the right onto Jalan Kuala Selangor, head straight and turn left at the Sierramas exit. Motorists then can continue straight to Sierramas roundabout and make a U-Turn before joining to Sungai Buloh Plaza Toll (as indicated in **BLUE** arrows in map).

**Closure A, B, C & D are in stages and intermittently.**

Motorists are advised to follow the traffic signage and flagmen during the lane closure. For further information, please refer to the map below.



**PETA 1B): LANJUTAN PENUTUPAN LORONG SECARA BERPERINGKAT DAN BERKALA DI SEPANJANG JALAN KUALA SELANGOR (KM456.05) (ARAH KEPONG DAN ARAH SUNGAI BULOH)**

## 2. LANJUTAN PENUTUPAN PENUH LORONG DI SEPANJANG JALAN KUALA SELANGOR (ARAH SUNGAI BULOH) DAN PEMBUKAAN LALUAN KONTRA DI ARAH KEPONG - KM50

<b>Tarikh</b>	08 April 2019 – 30 September 2019
<b>Masa</b>	10:00 malam – 6:00 pagi; 10:00 malam – 8:00 pagi
<b>Jangka masa</b>	6 bulan
<b>Sebab</b>	Menjalankan kerja-kerja pemasangan gelegar-T, membuka galang gantri dan sebarang kerja berkaitan MRT.

Untuk makluman bahawa penutupan penuh lorong **secara berkala** di sepanjang Jalan Kuala Selangor (Arah Sungai Buloh) sejauh 800 meter akan dilanjutkan dari **08 April 2019 hingga 30 September 2019**. Masa penutupan adalah seperti berikut :

- **Ahad hingga Jumaat (10:00 malam – 6:00 pagi)**
- **Sabtu dan Cuti Umum (10:00 malam – 8:00 pagi)**

Semasa penutupan ini, laluan kontra sebanyak dua (2) lorong akan dibuka di Arah Kepong. Pemandu yang ingin menuju ke arah Sungai Buloh harus menggunakan laluan kontra ini yang akan bermula dari Persimpangan Bandar Sri Damansara sehingga Tenaga Nasional Berhad (TNB PMU) (seperti yang ditunjukkan oleh anak panah **BIRU** dalam peta).

Manakala, pemandu dari Bandar Sri Damansara ke Sungai Buloh juga akan dilencongkan untuk menggunakan laluan kontra (seperti yang ditunjukkan oleh anak panah **HIJAU** dalam peta). Pemandu yang ingin menuju ke arah Kepong masih boleh menggunakan lorong tengah dan kiri.

Pengguna jalan raya dinasihatkan untuk mematuhi arahan papan tanda trafik dan pengawal bendera yang bertugas. Untuk maklumat lanjut, sila rujuk peta di bawah.

---

## 2. CONTINUATION OF FULL BOUND CLOSURE ALONG JALAN KUALA SELANGOR (SUNGAI BULOH BOUND) AND ACTIVATION OF CONTRA FLOW ALONG KEPONG-BOUND - KM50

<b>Date</b>	08 April 2019 – 30 September 2019
<b>Time</b>	10.00 PM – 6.00 AM, 10.00 PM – 8.00 AM
<b>Duration</b>	6 months
<b>Reason</b>	To facilitate T-beam launching, dismantling & unloading the main truss of the launching gantry and any other related works for MRT construction.

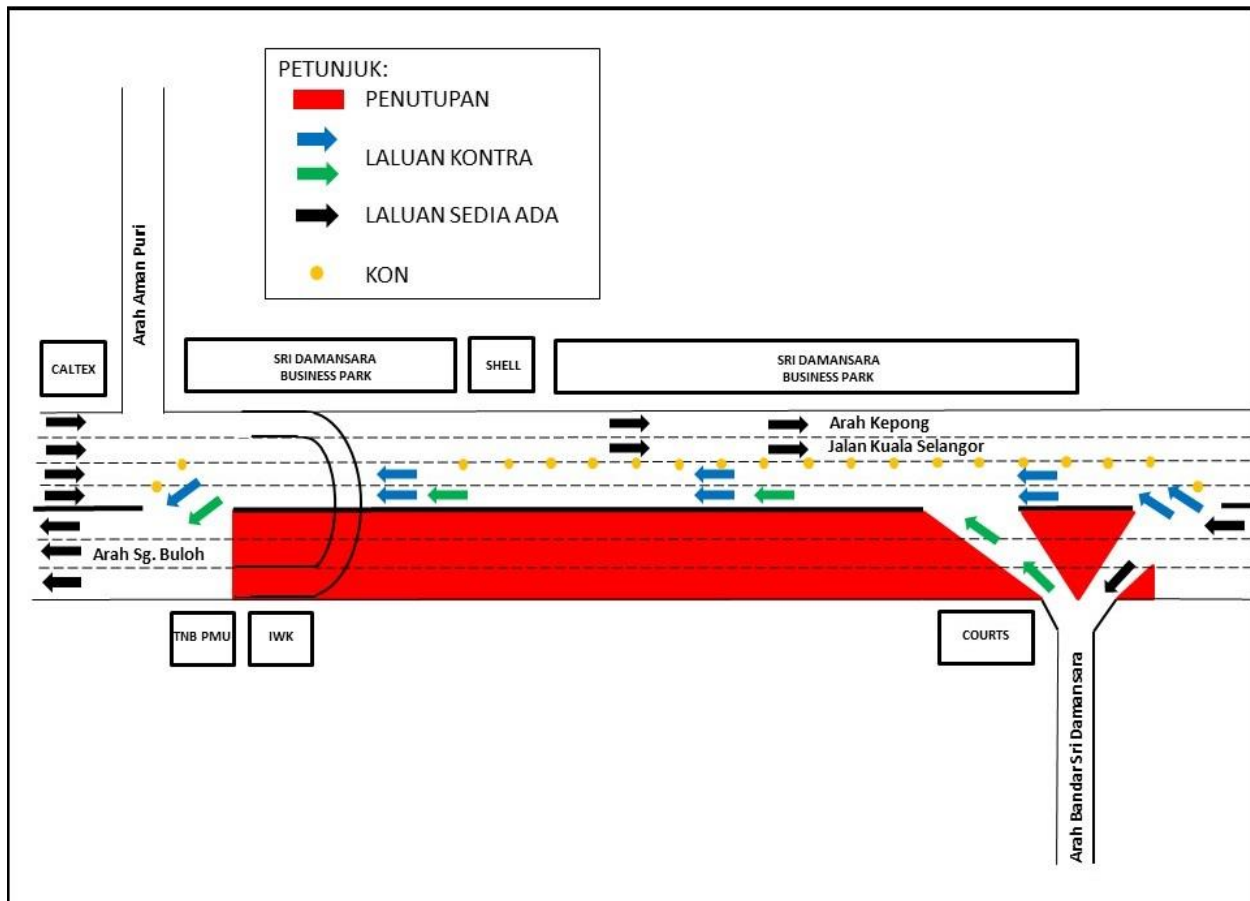
There will be continuation of full bound closure **intermittently** along Jalan Kuala Selangor (Sungai Buloh-bound) for a stretch of 800 meters starting from **08 April 2019 to 30 September 2019** as per the following time:

- **Sunday to Friday (10:00 PM – 6:00 AM)**
- **Saturday and Public Holiday (10:00 PM – 8:00 AM)**

During the bound closure, contra flow will be provided whereby two (2) lanes will be made available along Kepong-bound. Motorists wanting to go to Sungai Buloh will be diverted to use the contra flow which start from Bandar Sri Damansara junction until Tenaga Nasional Berhad (TNB PMU) (as indicated in **BLUE** arrows in the map).

Meanwhile, motorists from Bandar Sri Damansara also will be diverted to use the contra flow (as indicated in **GREEN** arrows in the map).

For motorists wanting to go to Kepong, the middle and left lanes will be maintained. Motorists are advised to adhere to safety signage and flagmen at all time.



**PETA 2: LANJUTAN PENUTUPAN PENUH LORONG DI SEPANJANG JALAN KUALA SELANGOR (ARAH SUNGAI BULOH) DAN PEMBUKAAN LALUAN KONTRA DI ARAH KEPONG - KM50**

### 3. PENUTUPAN PENUH PERSIMPANGAN LAMPU ISYARAT DI JALAN BATU KENTONMEN, BATU 4 ½, JALAN IPOH (BERHAMPIRAN CHAI & CHAI TRADING SDN. BHD.)

<b>Tarikh</b>	06 April 2019 – 31 Mei 2019
<b>Masa</b>	24 jam
<b>Jangka masa</b>	2 bulan
<b>Tujuan</b>	Untuk kerja- kerja pelancaran kekotak segmen dan sebarang kerja- kerja berkaitan

Untuk makluman, penutupan penuh persimpangan lampu isyarat di Jalan Batu Kentonmen, Batu 4 ½, Jalan Ipoh (berhampiran Chai & Chai Trading Sdn. Bhd.) akan bermula dari **06 April 2019 sehingga 31 Mei 2019**. Tempoh masa untuk kerja- kerja tersebut adalah **24 jam, selama 2 bulan**.

Semasa penutupan persimpangan lampu isyarat dilaksanakan, **pemandu dari Jalan Batu Kentonmen dan Jalan Ipoh (Arah Kuala Lumpur) yang ingin menuju ke Jalan Ipoh (Arah Kepong)** perlu membuat Pusingan- U selepas Jalan Kangsar (berhampiran Pasaraya Uma Rani), seperti yang ditunjukkan oleh anak panah **HIJAU** pada peta.

**Pemandu dari Jalan Ipoh (Arah Kepong) yang ingin menuju ke Jalan Batu Kentonmen dan Jalan Ipoh (Arah Kuala Lumpur)** perlu membuat Pusingan- U di lampu isyarat Jalan Gunung Semanggol (berhampiran Papparich), seperti yang ditunjukkan oleh anak panah **UNGU** pada peta.

Pengguna jalan raya dinasihatkan untuk mematuhi arahan papan tanda trafik dan pengawal bendera yang bertugas. Untuk maklumat lanjut, sila rujuk peta di bawah.

.....

### 3. FULL CLOSURE OF TRAFFIC LIGHT JUNCTION AT JALAN BATU KENTONMEN, BATU 4 ½, JALAN IPOH (NEAR CHAI & CHAI TRADING SDN. BHD.)

<b>Date</b>	06 April 2019 - 31 May 2019
<b>Time</b>	24 hours
<b>Duration</b>	2 months
<b>Reason</b>	To facilitate launching of segmental box girder and any other related works.

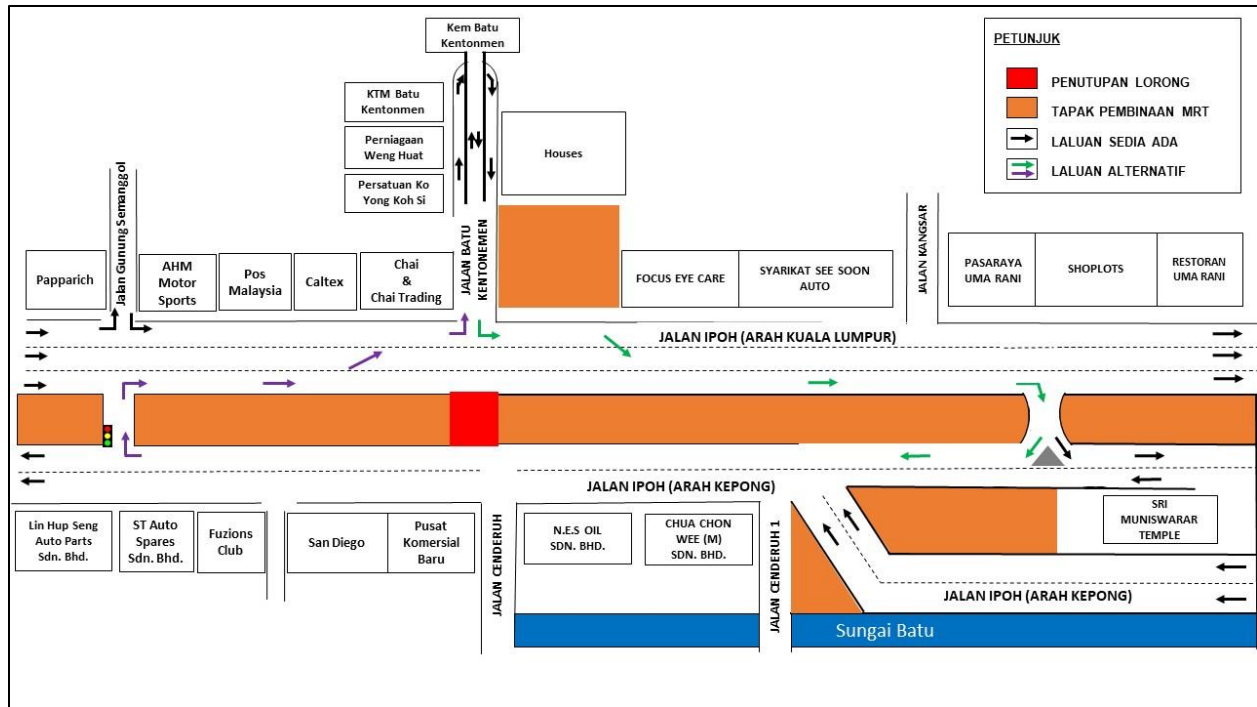
There will be full closure of traffic light junction at Jalan Batu Kentonmen, Batu 4 ½, Jalan Ipoh (near Chai & Chai Trading Sdn. Bhd.) from **06 April 2019 until 31 May 2019**. The construction works will take place **24-hours, for 2 months**.

During the closure, motorists **from Jalan Batu Kentonmen and Jalan Ipoh (Kuala Lumpur-bound) heading towards Jalan Ipoh (Kepong-bound)** will need to make a U-turn after Jalan Kangsar (near Pasaraya Uma Rani), as indicated by **GREEN** arrows in the appended map.

**Motorists from Jalan Ipoh (Kepong-bound) heading towards Jalan Batu Kentonmen and Jalan Ipoh (Kuala Lumpur-bound)** will need to make a U-turn at the traffic light junction of Jalan

Gunung Semanggol (near Papparich Restaurant), as indicated by **PURPLE** arrows in the appended map.

Motorists are advised to follow the traffic signage and flagmen during road closure. Motorists are advised to follow the traffic signage and flagman during the road closure.



**PETA 3: PENUTUPAN PENUH PERSIMPANGAN LAMPU ISYARAT DI JALAN BATU KENTONMEN, BATU 4 ½, JALAN IPOH (BERHAMPIRAN CHAI & CHAI TRADING SDN. BHD.)**



#### 4. LANJUTAN PENUTUPAN JALAN SECARA BERKALA DI JALAN PUTRA PERMAI (ARAH PUCHONG)

<b>Tarikh</b>	07 April 2019 - 06 May 2019
<b>Masa</b>	11.00 Malam - 5.00 Pagi
<b>Jangka masa</b>	1 Bulan
<b>Tujuan</b>	Untuk kerja - kerja pemasangan "cross beam" dan sebarang kerja -kerja berkaitan

Untuk makluman, penutupan jalan secara berkala di Jalan Jalan Putra Permai (arah Puchong) akan dilanjutkan dari **7 April 2019 hingga 6 Mei 2019**. Tempoh masa untuk kerja-kerja akan bermula dari **11.00 malam hingga 5.00 pagi**.

**Jalan Putra Permai menghala ke Jalan PP33.** Semasa penutupan, pengguna jalan raya dinasihatkan untuk menggunakan jalan lencongan yang disediakan (sila ikut anak panah **BIRU** di peta).

**Jalan PP33 menghala ke Jalan Putra Permai.** Semasa penutupan, pengguna jalan raya dinasihatkan untuk menggunakan jalan lencongan yang disediakan (sila ikut anak panah **HIJAU** di peta).

Pengguna jalan raya dinasihatkan untuk mematuhi arahan papan tanda trafik dan pengawal bendera yang bertugas.

---

#### 4. CONTINUATION OF INTERMITTENT ROAD CLOSURE AT JALAN PUTRA PERMAI (PUCHONG-BOUND)

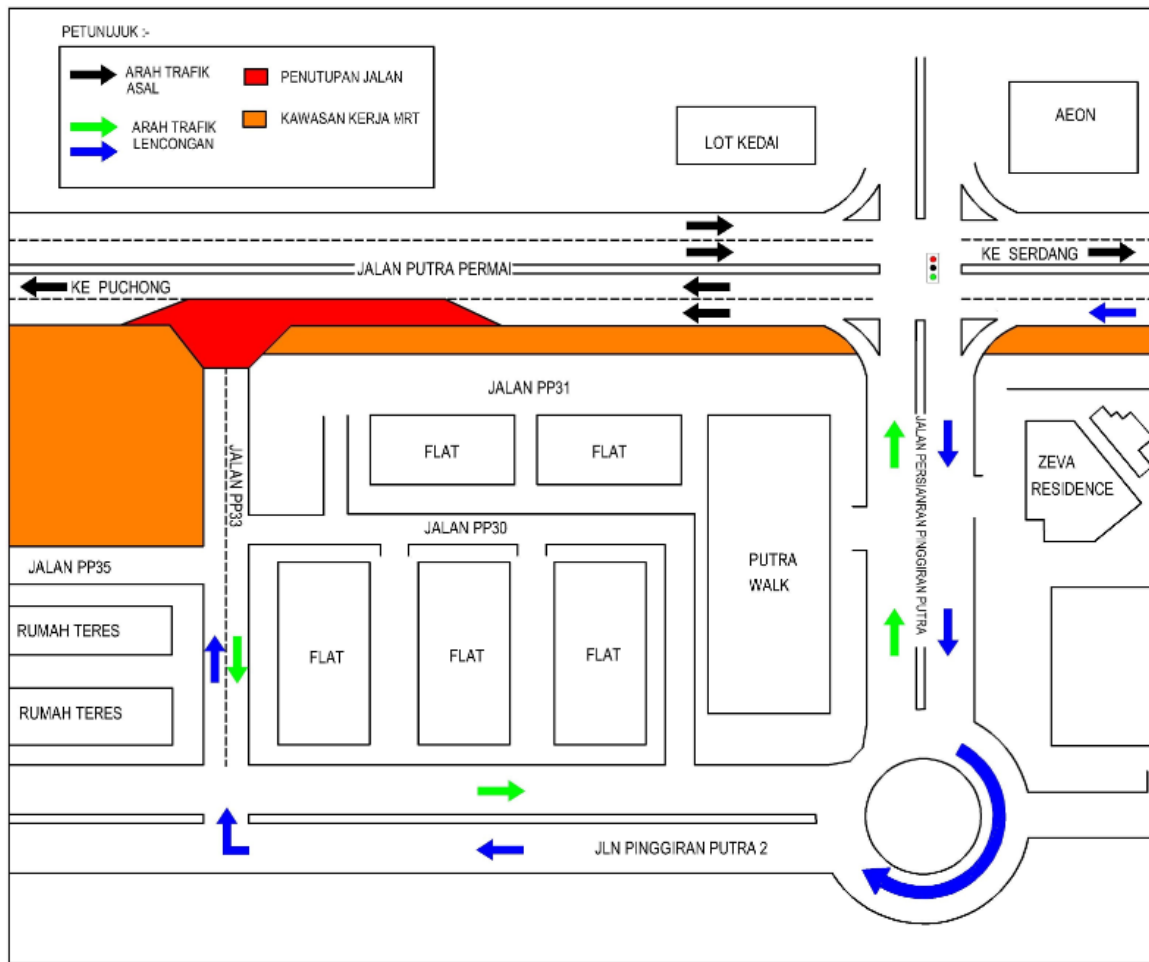
<b>Date</b>	7 April 2019 - 6 May 2019
<b>Time</b>	11.00 PM - 5.00 AM
<b>Duration</b>	1 Month
<b>Reason</b>	To facilitate the installation of crossbeam and any related works.

There will be a continuation road closure at Jalan Putra Permai (Puchong bound) from 7 April 2019 until 6 May 2019. Duration of works will be from **11.00 pm until 5.00 am**.

**Jalan Putra Permai heading towards Jalan PP33.** During the road closure, motorists are advised to use the diverted route provided (as indicated in **BLUE** arrow in map).

**Jalan PP33 heading towards Jalan Putra Permai.** During the road closure, motorists are advised to use the diverted route provided (as indicated in **GREEN** arrow in map).

Motorists are advised to follow the traffic signage provided and flagmen during the road closure.



**PETA 4: LANJUTAN PENUTUPAN JALAN SECARA BERKALA DI JALAN PUTRA PERMAI (ARAH PUCHONG)**

## 5. LANJUTAN PENUTUPAN JALAN SECARA BERKALA DI JALAN PINGGIRAN PUTRA (ARAH PUCHONG)

<b>Tarikh</b>	07 April 2019 - 06 May 2019
<b>Masa</b>	11.00 Malam - 5.00 Pagi
<b>Jangka masa</b>	1 Bulan
<b>Tujuan</b>	Untuk kerja-kerja pemasangan dinding parapet dan sebarang kerja-kerja berkaitan

Harap maklum penutupan jalan **secara berkala** di Jalan Persiaran Pinggiran Putra akan dilanjutkan dari **7 April 2019 hingga 6 Mei 2019**. Tempoh masa untuk kerja-kerja akan bermula dari **11.00 malam hingga 5.00 pagi**. Pelan pengurusan trafik adalah seperti berikut:

**Jalan Putra Permai, Jalan Persiaran Lestari Perdana 1 menghala ke Jalan Persiaran Pinggiran Putra.** Semasa penutupan Jalan Persiaran Pinggiran Putra, pengguna dinasihatkan untuk menggunakan jalan lencongan di Jalan Persiaran Lestari Perdana 1, Jalan PP33 dan Jalan Persiaran Pinggiran Putra 2 (sila ikut anak panah **HIJAU** di peta).

**Jalan Putra Permai menghala ke Jalan Persiaran Pinggiran Putra.** Semasa penutupan Jalan Persiaran Pinggiran Putra, pengguna dinasihatkan untuk menggunakan jalan lencongan di Jalan Pinggiran Putra atau Jalan PP33 dan Persiaran Pinggiran Putra 2 (sila ikut anak panah **UNGU** di peta).

**Jalan Persiaran Pinggiran Putra menghala ke Jalan Putra Permai (arah Puchong dan Serdang).** Semasa penutupan Jalan Persiaran Pinggiran Putra, pengguna dinasihatkan untuk menggunakan jalan lencongan di Jalan Pinggiran Putra atau Jalan Persiaran Pinggiran Putra 2 dan Jalan PP33 (sila ikut anak panah **BIRU** di peta).

Pengguna jalan raya dinasihatkan untuk mematuhi arahan papan tanda trafik dan pengawal bendera yang bertugas

## 5. CONTINUATION OF INTERMITTENT ROAD CLOSURE AT JALAN PINGGIRAN PUTRA (PUCHONG BOUND)

<b>Date</b>	7 April 2019 - 6 May 2019
<b>Time</b>	11.00 PM - 5.00 AM
<b>Duration</b>	1 Month
<b>Reason</b>	To facilitate the installation of parapet wall and any related works.

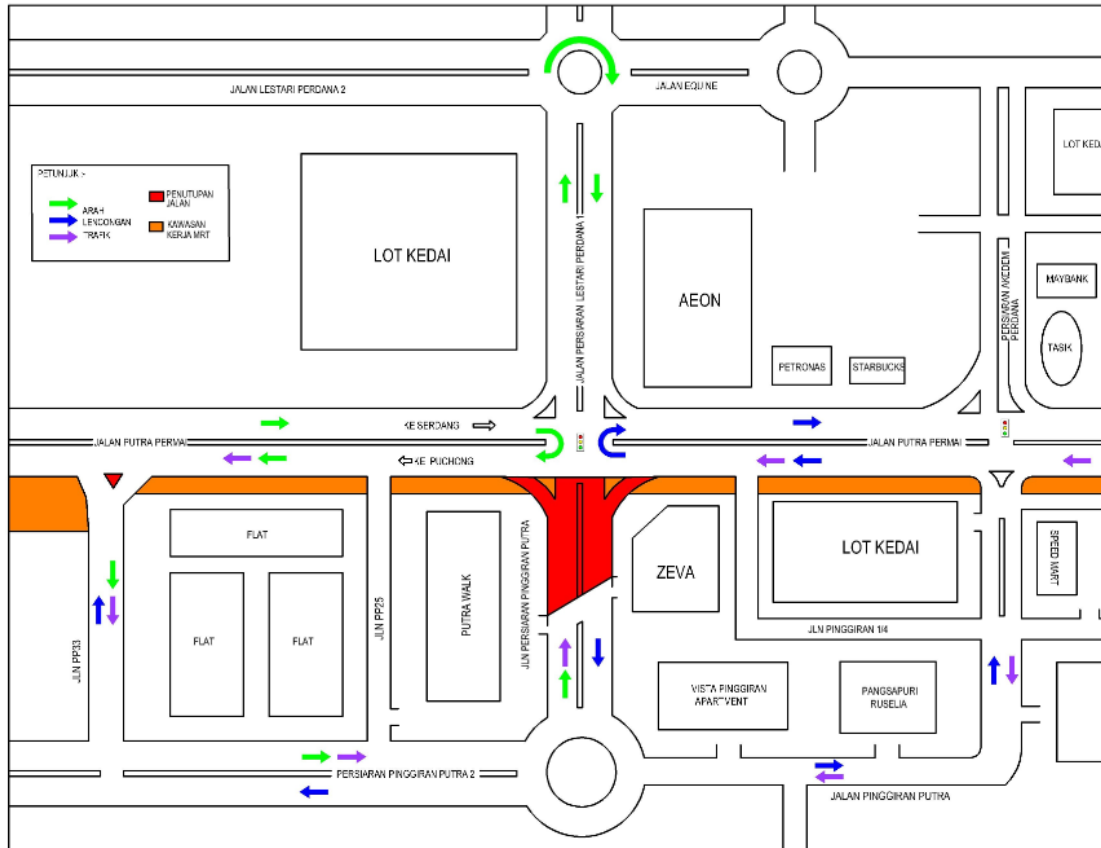
There will be a continuation of road closure at Jalan Persiaran Pinggiran Putra from **7 April 2019 until 6 May 2019**. Duration of works will be from **11.00 pm to 5.00 am**. The traffic management plan as per below:

**Jalan Putra Permai, Jalan Persiaran Lestari Perdana 1 heading towards Jalan Persiaran Pinggiran Putra.** During the closure at Jalan Persiaran Pinggiran Putra, motorist are advised to use the diverted route at Jalan Persiaran Lestari Perdana 1, Jalan PP33 and Jalan Persiaran Pinggiran Putra 2 (as indicated in **GREEN** arrow in map).

**Jalan Putra Permai heading towards Jalan Persiaran Pinggiran Putra.** During the closure at

Jalan Persiaran Pinggiran Putra, motorists are advised to use the diverted route at Jalan Pinggiran Putra or Jalan PP33 and Jalan Persiaran Pinggiran Putra 2 (as indicated in **PURPLE** arrow in map).

**Jalan Persiaran Pinggiran Putra heading towards Jalan Putra Permai (Puchong and Serdang bound).** During the closure at Jalan Persiaran Pinggiran Putra, motorists are advised to use the diverted route at Jalan Pinggiran Putra or Jalan Persiaran Pinggiran Putra 2 and Jalan PP33 (as indicated in **BLUE** arrow in map). Motorists are advised to follow the traffic signage provided and flagman during the road closure.



**PETA 5: LANJUTAN PENUTUPAN JALAN SECARA BERKALA DI JALAN PINGGIRAN PUTRA (ARAH PUCHONG)**

**For media enquiries, please contact:**

Mohd Sofie Hassan (Item 1-2)	Tel: +6019 228 3004	sofie@sunway.com.my
Ong Kien Lin (Item 3)	Tel: +6016 938 2289	klong@ijm.com
Rushaizal bin Rasli (Item 4-5)	Tel: +6017 682 8314	rushaizal@V208.com.my
Mohar Zainal Abidin (item 1-5)	Tel: +603 7493 3961	Mohar@mgjv-kvmrt.com.my

**MMC GAMUDA KVMRT (PDP SSP) SDN BHD (1117100-V)**  
 Block A, Level 17, Menara Mustapha Kamal, PJ Trade Centre  
 No 8, Jalan PJU 8/8A, Bandar Damansara Perdana, 47820 Petaling Jaya  
 Selangor Darul Ehsan, Malaysia  
 T: +603-7494 2222 F: +603-7727 0222 [www.mymrt.com.my](http://www.mymrt.com.my)