

**PENGUMUMAN TRAFIK
MAKLUMAN TERKINI PELAN PENGURUSAN TRAFIK UNTUK PEMBINAAN MRT SSP SEPANJANG JALAN
KUALA SELANGOR, JALAN IPOH DAN LEBUH PINTASAN DENGKIL**

16 APRIL 2019

1. LANJUTAN PENUTUPAN PENUH LORONG DI AKSES KELUAR BANDAR SRI DAMANSARA, KE JALAN KUALA SELANGOR (ARAH SUNGAI BULOH)

Tarikh	18 April 2019 – 17 Oktober 2019
Masa	10:00 malam – 6:00 pagi
Jangka masa	6 bulan
Sebab	Untuk kerja-kerja pembinaan jambatan dan sebarang kerja berkaitan pembinaan MRT

Untuk makluman bahawa penutupan penuh lorong **secara berkala** di akses keluar Bandar Sri Damansara ke Jalan Kuala Selangor (Arah Sungai Buloh) sejauh 30 meter akan di lanjutkan dari **18 April 2019 hingga 17 Oktober 2019**. Tempoh masa akan bermula dari **10:00 malam – 6:00 pagi, selama 6 bulan**.

Pemandu dari Bandar Sri Damansara menghala ke Jalan Kuala Selangor (Arah Sungai Buloh) akan dilencongkan ke kanan bagi meneruskan perjalanan di Jalan Kuala Selangor (Arah Kepong) dan membuat pusingan “U” di persimpangan LDP/DUKE2 sebelum kembali untuk ke Jalan Kuala Selangor (Arah Sungai Buloh) (seperti yang ditunjukkan oleh anak panah **HIJAU** dalam peta).

Sila patuhi arahan papan tanda lalu lintas dan pengawal trafik sepanjang masa. Untuk maklumat lanjut sila rujuk peta di bawah.

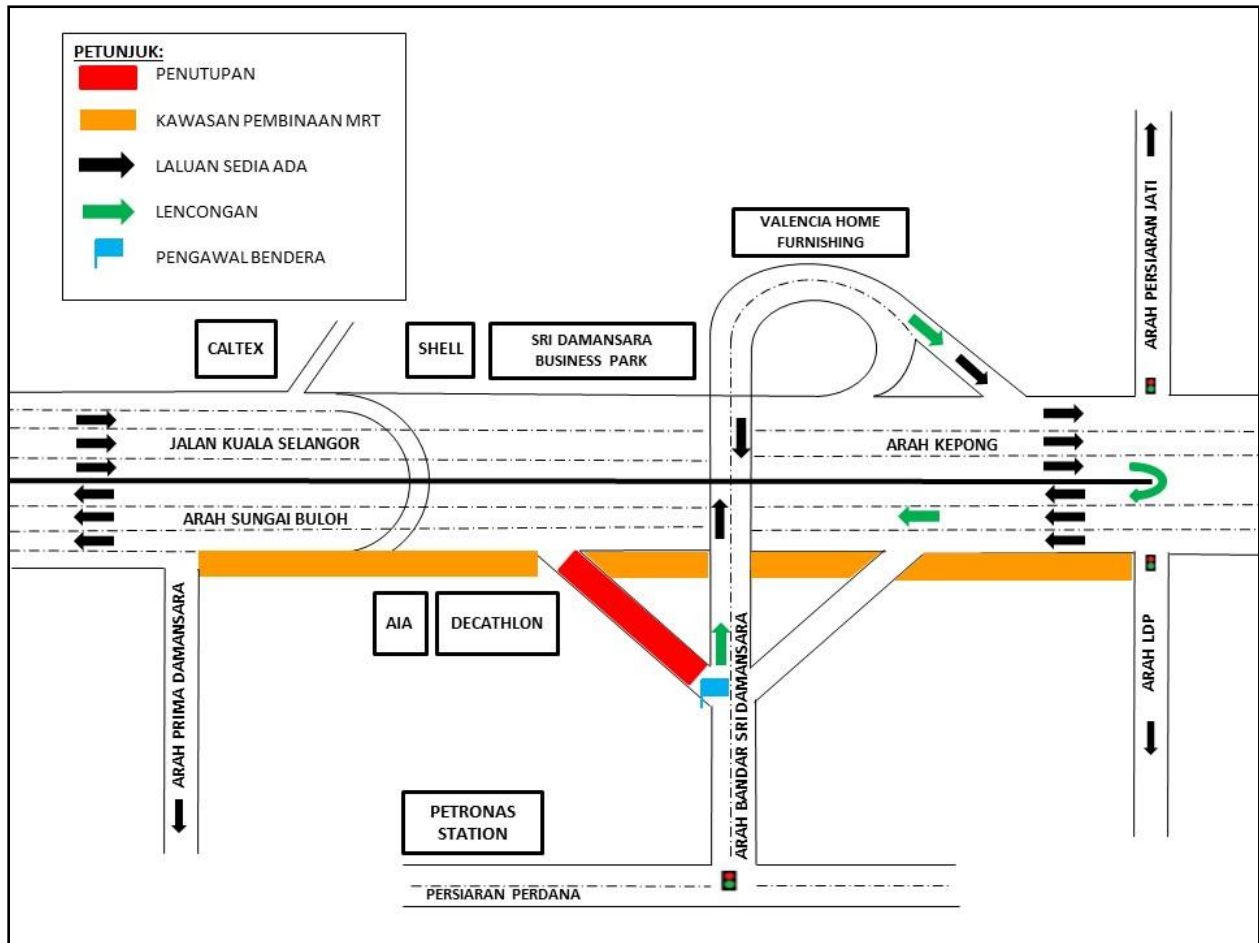
1. CONTINUATION OF FULL BOUND CLOSURE AT ACCESS OUT OF BANDAR SRI DAMANSARA TO JALAN KUALA SELANGOR (SUNGAI BULOH-BOUND)

Date	18 April 2019 – 17 October 2019
Time	10:00PM – 6:00AM
Duration	6 months
Reason	To facilitate the bridge and any other related works for MRT construction

There will be continuation of full bound closure **intermittently** at the access out of Bandar Sri Damansara to Jalan Kuala Selangor (Sungai Buloh-bound) for a stretch of 30 meters starting from **18 April 2019 to 17 October 2019**. Construction works will start from **10.00 pm to 6.00 am, for 6 months**.

Motorists from Bandar Sri Damansara heading to Jalan Kuala Selangor (Sungai Buloh-bound) will be diverted to the right onto Jalan Kuala Selangor (Kepong-bound), continue straight and make a U-Turn at LDP/DUKE2 interchange before joining into Jalan Kuala Selangor (Sungai-bound) (as indicated in **GREEN** arrows in map).

Motorists are advised to adhere to safety signage and flagmen at all time.



PETA 1: LANJUTAN PENUTUPAN PENUH LORONG DI AKSES KELUAR BANDAR SRI DAMANSARA, KE JALAN KUALA SELANGOR (ARAH SUNGAI BULOH)

2. LANJUTAN PENUTUPAN JALAN PENUH SECARA BERKALA DAN PEMBUKAAN LALUAN KONTRA DI JALAN IPOH (ARAH KUALA LUMPUR DAN ARAH KEPONG)

Tarikh	18 April 2019 - 13 Julai 2019
Masa	11:00 malam - 5:00 pagi
Jangka masa	3 bulan
Tujuan	Untuk kerja- kerja pemasangan segmen berbentuk - T dan sebarang kerja- kerja berkaitan.

Untuk makluman, penutupan jalan penuh **secara berkala** di Jalan Ipoh dari Jalan Batu Kentonmen ke Jalan Khalsa (Arah Kuala Lumpur) dan dari Sri Muniswarar Temple ke Jalan Cenderuh (Arah Kepong) akan dilanjutkan dari **18 April 2019 sehingga 13 Julai 2019**. Tempoh masa untuk kerja-kerja tersebut adalah **dari 11:00 malam - 5:00 pagi**.

Semasa penutupan jalan arah Kuala Lumpur dilaksanakan, pemandu dari Jalan Ipoh (Arah Kuala Lumpur) akan dilencongkan ke Jalan Ipoh (Arah Kepong) untuk menggunakan aliran kontra (seperti yang tertera dalam anak panah **HIJAU** di Peta 2 (A)). Manakala semasa penutupan jalan arah Kepong dilaksanakan, pemandu dari Jalan Ipoh (Arah Kepong) akan dilencongkan ke Jalan Ipoh (Arah Kuala Lumpur) untuk menggunakan aliran kontra (seperti yang tertera dalam anak panah **UNGU** di Peta 2 (B)). Penutupan jalan akan dilaksanakan secara berkala dan satu lorong untuk setiap arah boleh diguna oleh pemandu pada setiap masa.

Pengguna jalan raya dinasihatkan untuk mematuhi arahan papan tanda trafik dan pengawal bendera yang bertugas. Untuk maklumat lanjut, sila rujuk peta di bawah:

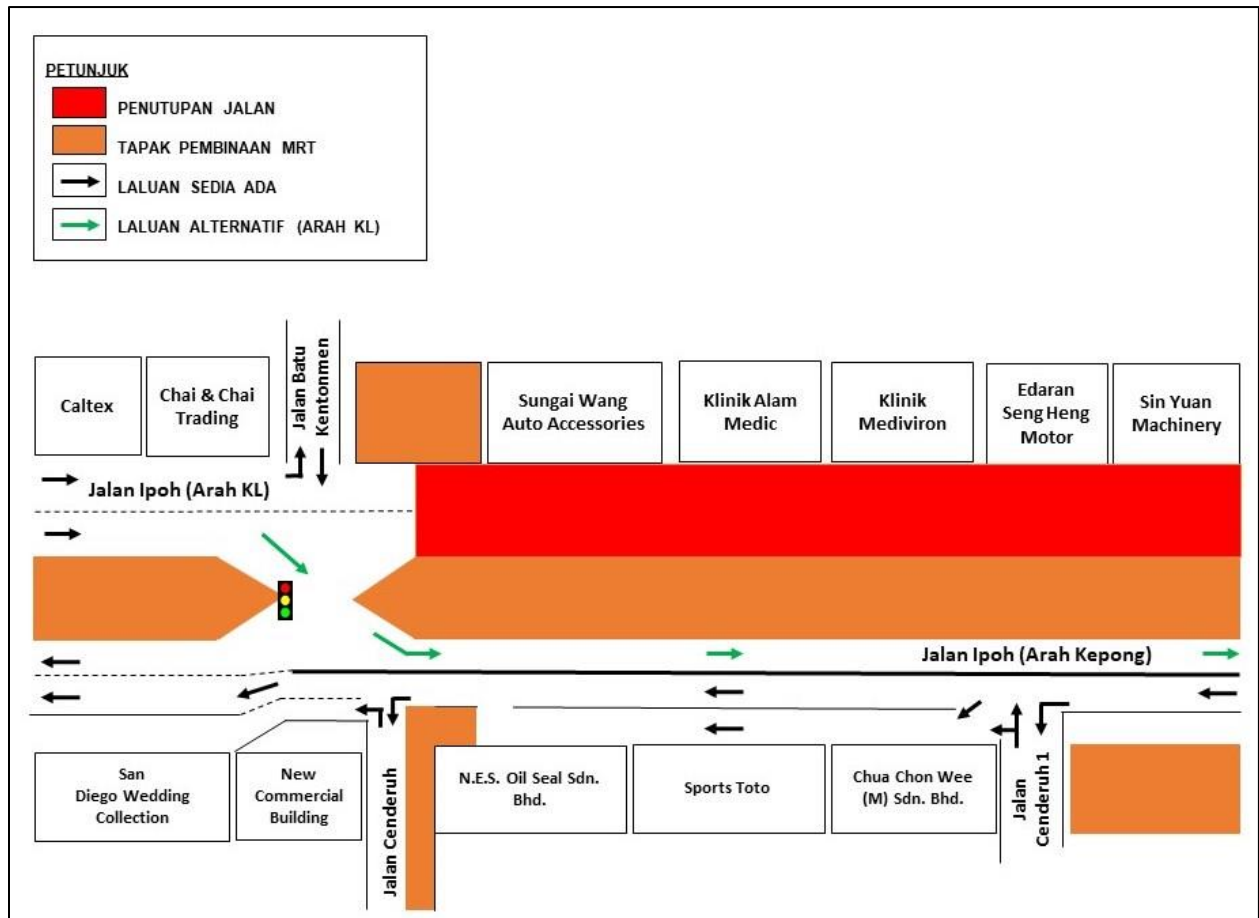
2. CONTINUATION OF INTERMITTENT FULL BOUND CLOSURE AND ACTIVATION OF CONTRA FLOW ALONG JALAN IPOH (KUALA LUMPUR-BOUND & KEPONG-BOUND)

Date	18 April 2019 - 13 July 2019
Time	11:00pm – 5:00am
Duration	3 months
Reason	To facilitate launching of T-shape segment and any other related works.

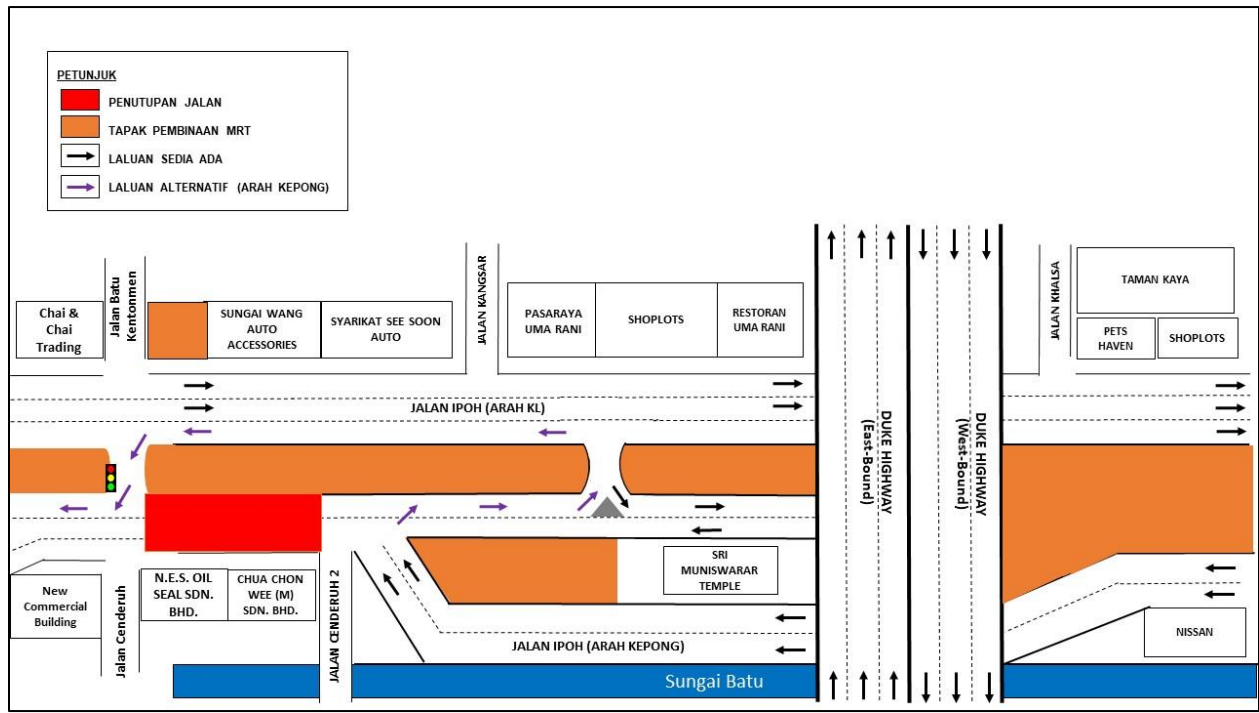
There will be full bound closure **intermittently** along Jalan Ipoh from Jalan Batu Kentonmen to Jalan Khalsa (KL-bound) and from Sri Muniswarar Temple to Jalan Cenderuh (Kepong-bound), which continues from **18 April 2019 to 13 July 2019**. Construction works will take **place from 11:00pm to 5:00am for 3 months**.

During the closure at Kuala Lumpur –bound, motorists from Jalan Ipoh (Kuala Lumpur-bound) will be diverted to Jalan Ipoh (Kepong-bound) and need to use the provided contraflow (as indicated by **GREEN** arrows in the appended Map 2 (A)). Meanwhile, during the closure of Kepong –bound, motorists from Jalan Ipoh (Kepong-bound) will be diverted to Jalan Ipoh (Kuala Lumpur -bound) and need to use the provided contraflow (as indicated by **PURPLE** arrows in the appended Map 2 (B)). The closures will be conducted intermittently and at any one time there will be only one lane available for motorists.

Motorists are advised to follow the traffic signage and flagmen during road closure.



PETA 2 (A): LANJUTAN PENUTUPAN JALAN PENUH SECARA BERKALA DAN PEMBUKAAN LALUAN KONTRA DI JALAN IPOH (ARAH KUALA LUMPUR DAN ARAH KEPONG)



PETA 2 (B): LANJUTAN PENUTUPAN JALAN PENUH SECARA BERKALA DAN PEMBUKAAN LALUAN KONTRA DI JALAN IPOH (ARAH KUALA LUMPUR DAN ARAH KEPONG)

3. LANJUTAN PENUTUPAN JALAN SECARA BERPERINGKAT DI LEBUH PINTASAN DENGKIL FT29 (ARAH PUCHONG & CYBERJAYA)

Tarikh	18 April 2019 - 30 April 2019
Masa	24 Jam
Jangka masa	13 hari
Tujuan	Kerja-Kerja pelancaran kekotak segmen untuk Jajaran MRT dan kerja-kerja berkaitan

Untuk makluman, penutupan jalan **secara berperingkat** di Lebuhraya Pintasan Dengkil FT29 akan dilanjutkan dari **18 April 2019 hingga 30 April 2019**. Tempoh masa untuk kerja-kerja **adalah 24 jam selama 13 hari**. Pelan pengurusan lalulintas adalah seperti berikut:

Peringkat 1: Penutupan jalan sepenuhnya di Persimpangan Putrajaya Sentral. Aliran trafik menghala ke Stesen Putrajaya Sentral akan dilencongkan ke lorong tengah (seperti anak panah berwarna **UNGU** di Peta 3(A)). Pengguna jalanraya yang ingin menuju ke Putrajaya Sentral boleh membuat pusingan-U di Persimpangan Skypark, Persiaran APEC, Cyberjaya.

Penutupan jalan sepenuhnya menghala ke Puchong / Kajang di Persimpangan Putrajaya Sentral dari Stesen Putrajaya Sentral. Aliran trafik akan dilencongkan ke susur keluar ke Cyberjaya / Dengkil (seperti anak panah berwarna **HIJAU** di Peta 3(A)).

Peringkat 2: Penutupan jalan sepenuhnya di Persimpangan Putrajaya Sentral, Lebuhraya Pintasan Dengkil FT29 menghala ke Puchong / Kajang. Aliran trafik akan dilencongkan ke laluan kontra (seperti anak panah berwarna **HIJAU** yang bertanda di Peta 3(B)) semasa penutupan jalan sedang dijalankan.

Peringkat 3: Penutupan jalan sepenuhnya di Persimpangan Putrajaya Sentral, Lebuhraya Pintasan Dengkil FT29 menghala ke Cyberjaya / Dengkil. Aliran trafik akan dilencongkan ke laluan kontra (seperti anak panah berwarna **UNGU** di Peta 3(C)) semasa penutupan jalan sedang dijalankan.

Penutupan-penutupan jalan ini akan dilaksanakan secara berperingkat dan lencongan dan laluan kontra boleh digunakan oleh pengguna jalanraya pada satu-satu masa.

Pengguna jalan raya dinasihatkan untuk mematuhi arahan papan tanda trafik dan pengawal bendera yang bertugas.

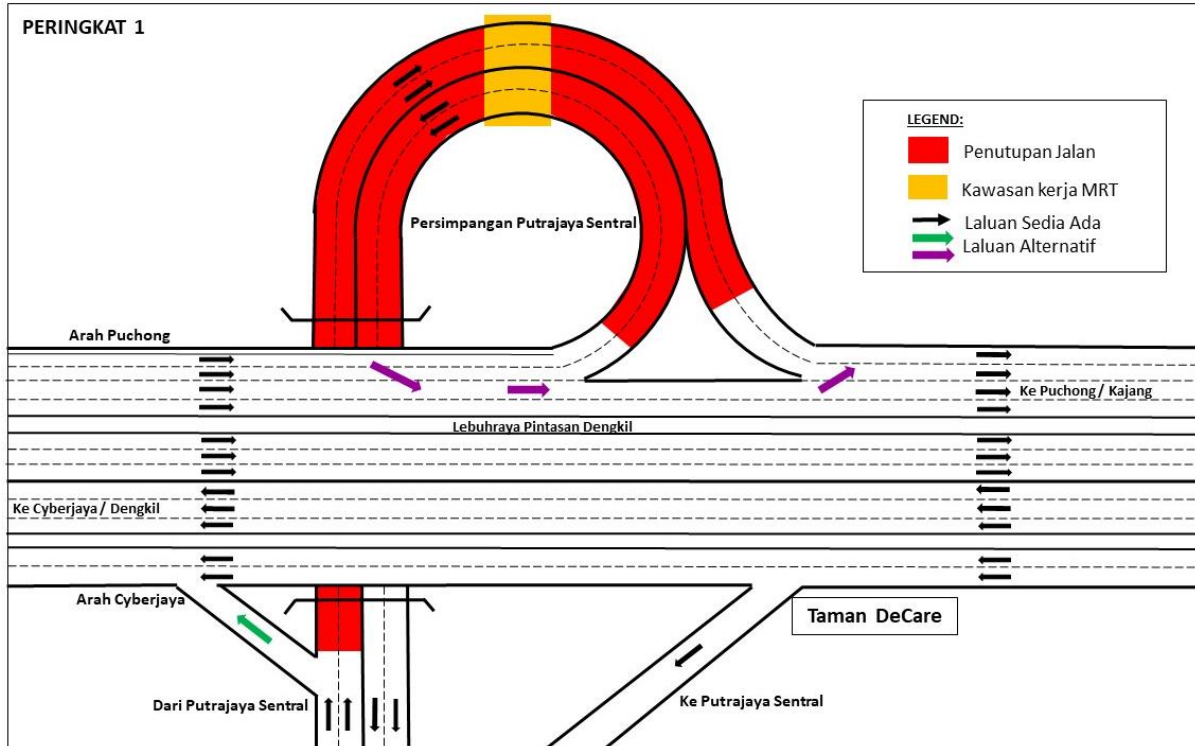
3. CONTINUATION OF LANE CLOSURES BY STAGES AT LEBUH PINTASAN DENGKIL FT29 (PUCHONG & CYBERJAYA BOUND)

Date	18 April 2019 - 30 April 2019
Time	24 Hours
Duration	13 Days
Reason	To facilitate Segmental Box Girder (SBG) launching and any other work related to MRT project

There will be continuation of lane closures **by stages** at Lebuhraya Pintasan Dengkil FT29 from **18 April 2019 to 30 April 2019**. Construction works will be **24 hours for 13 days**. The traffic management plan is as following:

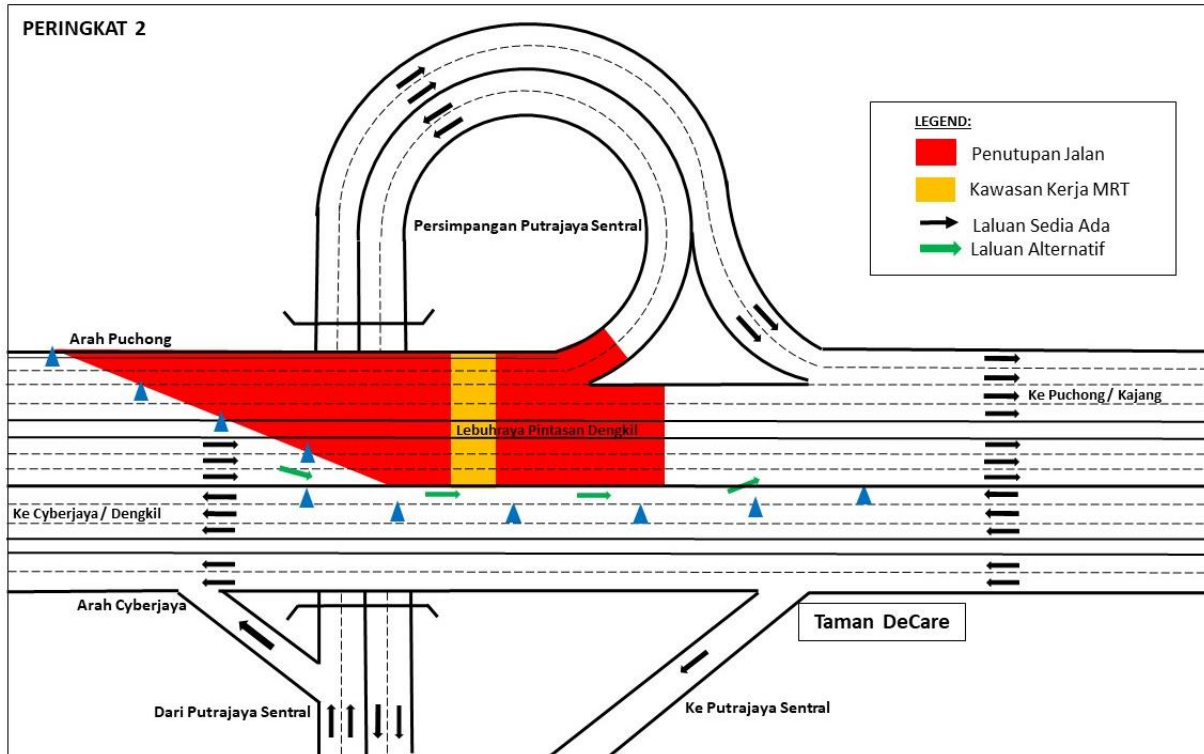
Stage 1: Full lane closure at Persimpangan Putrajaya Sentral. Traffic flow towards Putrajaya Sentral Station will be diverted to middle lane (as indicated by **PURPLE** arrows in Map 3(A)). Motorists heading to Putrajaya Sentral Station could make a U-Turn at Skypark Junction, Persiaran APEC, Cyberjaya.

Full lane closure towards Puchong / Kajang at Persimpangan Putrajaya Sentral from Putrajaya Sentral Station. Traffic flow will be diverted to the slip road to Cyberjaya / Dengkil (as indicated by **GREEN** arrows in Map 3(A)).



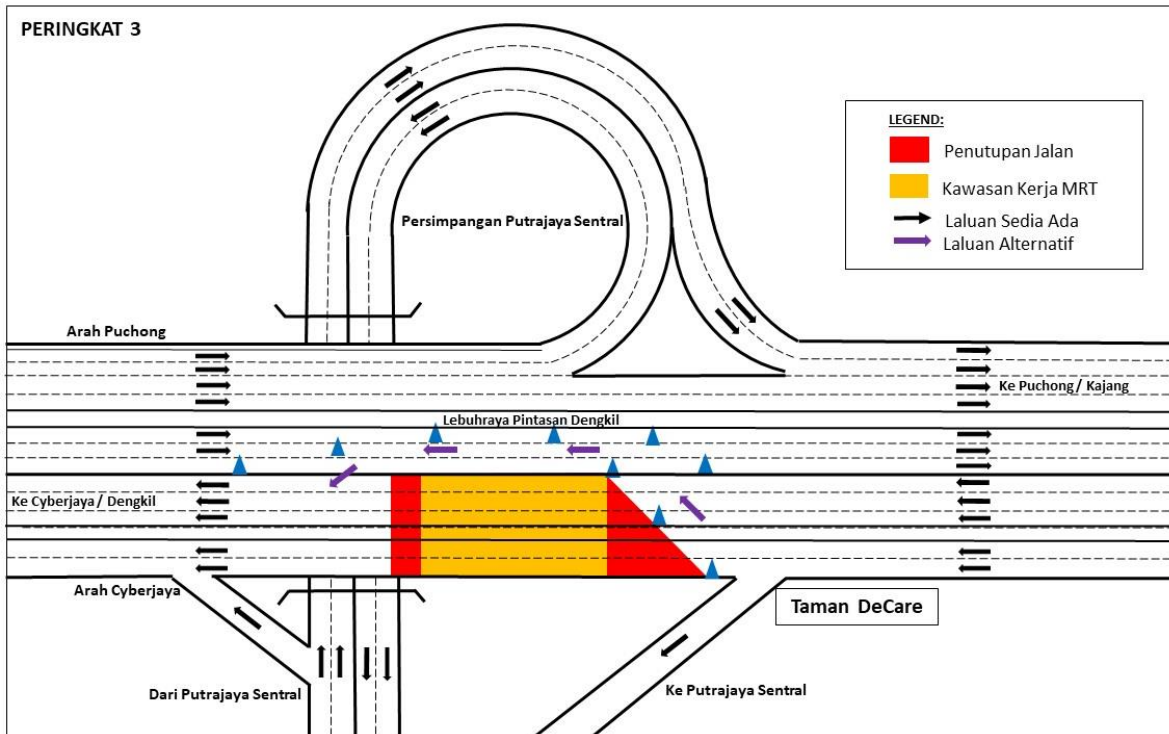
PETA 3 (A): LANJUTAN PENUTUPAN JALAN SECARA BERPERINGKAT DI LEBUH PINTASAN DENGKIL FT29 (ARAH PUCHONG & CYBERJAYA)

Stage 2: Full lane closure at Persimpangan Putrajaya Sentral, Lebuhraya Pintasan Dengkil FT29 towards Puchong / Kajang. Traffic flow will be diverted to contra flow (as indicated by **GREEN** arrows in Map 3(B)) during the closures.



PETA 3 (B): LANJUTAN PENUTUPAN JALAN SECARA BERPERINGKAT DI LEBUH PINTASAN DENGKIL FT29 (ARAH PUCHONG & CYBERJAYA)

Stage 3: Full lane closure at Persimpangan Putrajaya Sentral, Lebuhraya Pintasan Dengkil FT29 towards Cyberjaya / Dengkil. Traffic flow will be diverted to contra flow (as indicated by **PURPLE** arrows in Map 3 (C)) during the closures.



PETA 3 (C): LANJUTAN PENUTUPAN JALAN SECARA BERPERINGKAT DI LEBUH PINTASAN DENGKIL FT29 (ARAH PUCHONG & CYBERJAYA)

The closures will be implemented by stages and at any one time there will be diversion and contra flow been made available for motorists.

Motorists are advised to follow the traffic signage provided and flagmen during the road closure.

For media enquiries, please contact:

Mohd Sofie Hassan **(Item 1)**

Tel: +6019 228 3004

sofie@sunway.com.my

Ong Kien Lin **(Item 2)**

Tel: +6016 938 2289

klong@ijm.com

Mastura Binti Abdul Rahim **(Item 3)**

Tel: +6016 209 2341

mastura.rahim@mrcb.com.my

Mohar Zainal Abidin **(Item 1-3)**

Tel: +603 7493 3961

Mohar@mgjv-kvmrt.com.my

MMC GAMUDA KVMRT (PDP SSP) SDN BHD (1117100-V)

Block A, Level 17, Menara Mustapha Kamal, PJ Trade Centre

No 8, Jalan PJU 8/8A, Bandar Damansara Perdana, 47820 Petaling Jaya

Selangor Darul Ehsan, Malaysia

T: +603-7494 2222 F: +603-7727 0222 www.mymrt.com.my