

**PENGUMUMAN TRAFIK**  
**MAKLUMAN TERKINI PELAN PENGURUSAN TRAFIK UNTUK PEMBINAAN MRT SSP SEPANJANG**  
**TAMAN KAYA, JALAN IPOH DAN JALAN JINJANG PERMAI**

**29 MAC 2019**

**1. LANJUTAN PENUTUPAN LORONG SECARA BERPERINGKAT DI JALAN TAPAH, JALAN KHALSA, JALAN CUMARASAMI, JALAN VETHAVANAM & JALAN ST. THOMAS, TAMAN KAYA**

<b>Tarikh</b>	1 April 2019 - 1 Jun 2019
<b>Masa</b>	9:00pagi – 6:00petang / 9:00malam – 10:00pagi (malam Sabtu)
<b>Jangka masa</b>	2 Bulan
<b>Tujuan</b>	Untuk kerja- kerja pemindahan utiliti dan sebarang kerja yang berkaitan.

Untuk makluman, penutupan lorong **secara berkala** di Jalan Tapah, Jalan Khalsa, Jalan Cumarasami, Jalan Vethavanam dan Jalan St. Thomas, Taman Kaya akan dilanjutkan dari **1 April 2019 sehingga 1 Jun 2019**.

Untuk menjalankan kerja- kerja yang tertera di atas, penutupan lorong akan dilaksanakan secara berperingkat dari **9:00pagi - 6:00petang; 9:00malam – 6:00pagi (hari minggu)** dan **9:00pagi - 6:00petang; 9:00malam – 10:00pagi (malam Sabtu)**. Pelan pengurusan lalu lintas melibatkan penutupan lorong seperti berikut:

**Penutupan A**

- Penutupan lorong di Jalan Cumarasami, Jalan Vethavanam dan Jalan Khalsa (berdekatan kawasan perumahan Taman Kaya). Penutupan ini akan dilaksanakan secara berkala sepanjang 80 meter setiap peringkat, **hanya pada hari SABTU**.

**Penutupan B**

- Penutupan lorong berperingkat sepanjang 80 meter setiap peringkat di Jalan Tapah, Jalan Khalsa, Jalan Vethavanam, Jalan St. Thomas dan Jalan Cumarasami, Taman Kaya (berdekatan SJK (C) Lai Chee & Kawasan Perumahan Taman Kaya).

**Penutupan C**

- Penutupan lorong sepanjang 20 meter di Jalan Khalsa (sebelah DUKE Highway).

Semasa penutupan lorong dilaksanakan, pengawal bendera akan mengawal trafik dengan menggunakan kaedah "Berhenti and Jalan" (seperti yang ditunjukkan dalam anak panah **HIJAU** dalam peta).

Pengguna jalan raya dinasihatkan untuk mematuhi arahan papan tanda trafik dan pengawal bendera yang bertugas. Sila rujuk peta di bawah.

**1. CONTINUATION OF LANE CLOSURES BY STAGES AT TAMAN KAYA ALONG JALAN TAPAH, JALAN KHALSA, JALAN CUMARASAMI, JALAN VETHAVANAM & JALAN ST. THOMAS, TAMAN KAYA**

<b>Date</b>	1 April 2019 - 1 June 2019
<b>Time</b>	9:00am- 6:00pm / 9:00pm – 6:00am (Weekdays); 9:00am- 6:00pm / 9:00pm – 10:00am (Saturday night)
<b>Duration</b>	2 months
<b>Reason</b>	To facilitate utilities relocation and any other related works..

There will be continuation of lane closure **intermittently** at Taman Kaya along Jalan Tapah, Jalan Khalsa, Jalan Cumarasami, Jalan Vethavanam & Jalan St. Thomas from **1 April 2019 until 1 June 2019**.

To facilitate the above-mentioned works, road curb and partial internal lane closures will be implemented by stages from **9:00am - 6:00pm; 9:00pm – 6:00am (weekdays)** and **9:00am - 6:00pm; 9:00pm – 10:00am (Saturday night)** as per below. The traffic management plan involves the following closures:

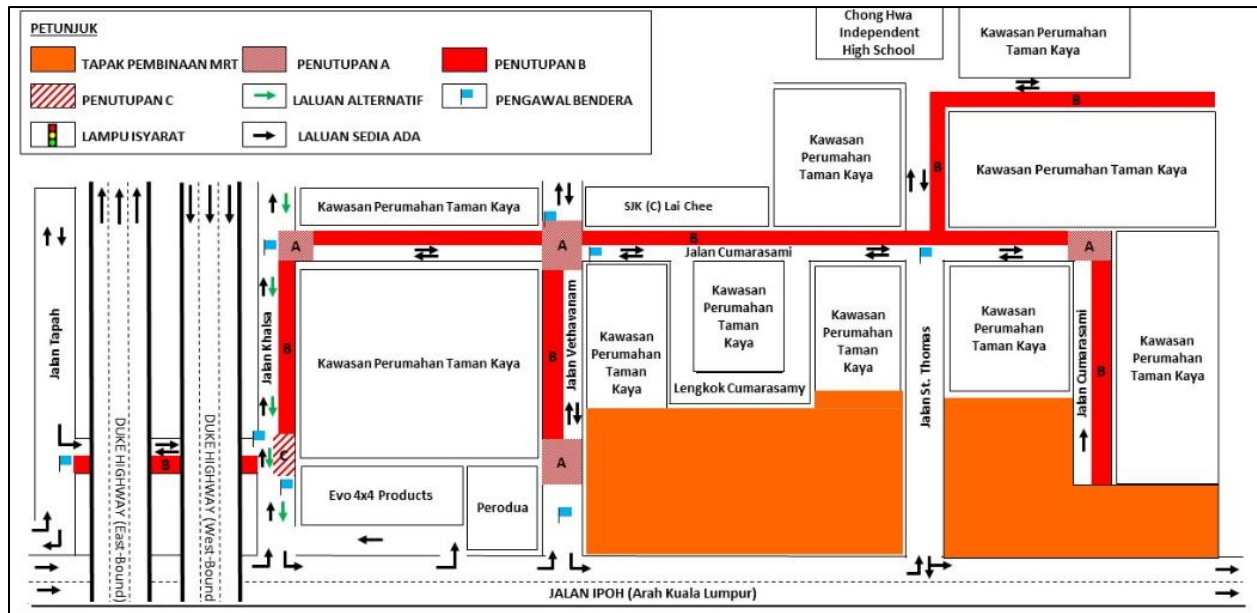
**Closure A:** Internal lane closures along Jalan Cumarasami, Jalan Vethavanam and Jalan Khalsa (nearby Taman Kaya house lots). The closures will be implemented by stages intermittently for a stretch of 80 metres per stage, **only on Saturdays**.

**Closure B:** Road curb and partial internal lane closure for a stretch of 80 metres per stage along Jalan Tapah, Jalan Khalsa, Jalan Vethavanam, Jalan St. Thomas and Jalan Cumarasami, Taman Kaya (near SJK (C) Lai Chee & Taman Kaya house lots).

**Closure C:** Road curb and partial internal lane closure for a stretch of 20 metres along Jalan Khalsa (beside DUKE Highway).

During the closures, motorists using these roads will be diverted to the opposite lane by flagmen at both end using "Stop and Go" method of traffic flow (as indicated in **GREEN** arrows in map).

Motorists are advised to follow the traffic signage and flagmen during road closure. Please refer to the appended map.



**PETA 1 : LANJUTAN PENUTUPAN LORONG SECARA BERPERINGKAT DI JALAN TAPAH, JALAN KHALISA, JALAN CUMARASAMI, JALAN VETHAVANAM & JALAN ST. THOMAS, TAMAN KAYA**

## 2. LANJUTAN PENUTUPAN LORONG DI TAMAN MILLION (JALAN IPOH)

<b>Tarikh</b>	01 April 2019 – 01 June 2019
<b>Masa</b>	9:00 malam – 6:00 pagi; 24 jam
<b>Jangka masa</b>	2 bulan
<b>Tujuan</b>	Untuk kerja-kerja pemunggahan barang, pembersihan & penyediaan tapak, pemindahan utiliti, penyelidikan tanah, pemasangan alat penghalang bunyi, kerja-kerja pembinaan cerucuk dan sebarang kerja yang berkaitan

Untuk makluman, penutupan lorong **secara berkala** di Lorong Balam, Jalan Pipit & Jalan Tiong, Taman Million akan dilanjutkan dari **01 April 2019 sehingga 01 June 2019**. Pelan Pengurusan lalu lintas melibatkan penutupan seperti berikut:

**Penutupan A:** Lorong Balam - Penutupan lorong untuk jarak 30 meter, **24-jam, setiap hari**.

**Penutupan B:**

- Jalan Tiong - Penutupan lot parkir berkala untuk jarak 100 meter dari **9:00 malam sehingga 6:00 pagi**.
- Jalan Pipit - Penutupan lorong berkala untuk jarak 60 meter dari **9:00 malam sehingga 6:00 pagi**.
- Semasa penutupan jalan dilaksanakan, **pemandu yang menghala ke Jalan Pipit dari Jalan Ipoh (Hala KL)** perlu belok kiri ke Jalan Merak dan belok kiri selepas 1 Stop Cafe. Seterusnya melalui Jalan Balam sebelum membelok kiri selepas Syarikat Brightlite (M) Sdn. Bhd. seperti yang ditunjukkan dalam anak panah **HIJAU** di dalam peta.
- **Pemandu yang menghala ke Jalan Ipoh (Hala KL) dari Jalan Pipit** perlu melalui kawasan perumahan Taman Million, seterusnya belok kanan ke Jalan Merak dan menghala terus ke simpang Jalan Ipoh (Hala KL), seperti yang ditunjukkan dalam anak panah **MAGENTA** di dalam peta.

Sila patuhi arahan papan tanda lalu lintas dan pengawal trafik sepanjang masa. Untuk maklumat lanjut, sila rujuk peta di bawah.

---

## 2. CONTINUATION OF ROAD CLOSURES ALONG TAMAN MILLION (JALAN IPOH)

<b>Date</b>	01 April 2019 – 01 June 2019
<b>Time</b>	9:00pm – 6:00am; 24 hours
<b>Duration</b>	2 months
<b>Reason</b>	To facilitate loading/unloading material, utilities relocation, soil investigation, installation of noise barrier, pier works, concrete cut & cover and any other related works for MRT construction works

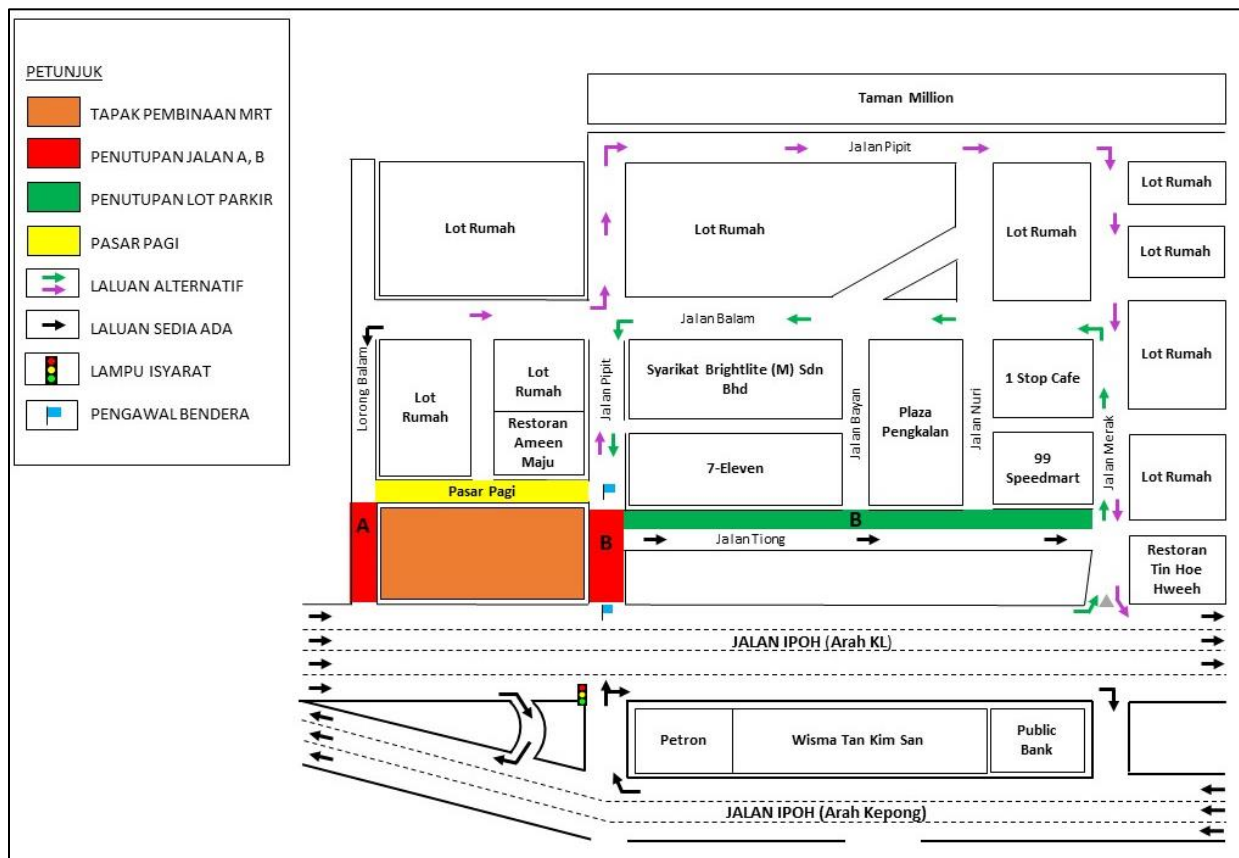
There will be continuation of internal road closure **by stages** at Taman Million along Lorong Balam, Jalan Pipit & Jalan Tiong from **01 April 2019 – 01 June 2019**. The traffic management plan involves the following closures:

**Closure A:** Lorong Balam - Internal road closure for a stretch of 30 metres for **24-hours, daily**.

**Closure B:**

- Jalan Tiong - Parking bays closure for a stretch of 100 metres by stages from **9pm to 6am**.
- Jalan Pipit - Internal lane closure for a stretch of 60 metres by stages from **9pm to 6am**.
- During the closure, **motorists heading to Jalan Pipit from Jalan Sultan Azlan Shah (KL-bound)** will have to turn left into Jalan Merak and turn left again after 1 Stop Cafe, continue straight along Jalan Balam before turning left after Syarikat Brightlite (M) Sdn. Bhd. to join Jalan Pipit, as indicated in **GREEN** arrows in the map.
- **Motorists heading to Jalan Sultan Azlan Shah (KL-bound) from Jalan Pipit** will have to pass by Taman Million housing area, turn right into Jalan Merak and continue straight to join Jalan Sultan Azlan Shah (KL-bound), as indicated in **PURPLE** arrows in the map.

Motorists are advised to adhere to safety signage and flagmen at all time. Please refer to the map for further reference on the construction works as mentioned above.



**PETA 2 : LANJUTAN PENUTUPAN LORONG DI TAMAN MILLION (JALAN IPOH)**

### 3. LANJUTAN PENUTUPAN LORONG DI JALAN JINJANG PERMAI 2, JALAN JAMBU GAJUS, JALAN JAMBU MAWAR, JALAN KEPONG (JINJANG SELATAN) AND JALAN KEPONG (ARAH KL DAN ARAH KEPONG)

<b>Tarikh</b>	2 April 2019 - 2 Jun 2019
<b>Masa</b>	9:00malam – 6:00pagi
<b>Jangka masa</b>	2 bulan
<b>Tujuan</b>	Untuk kerja- kerja pemunggahan barang, kekotak segmen (SBG), pemindahan utiliti dan sebarang kerja berkaitan

Untuk makluman, penutupan lorong **secara berkala** di Jalan Jinjang Permai 2, Jalan Jambu Gajus, Jalan Kepong (Jinjang Selatan), Jalan Kepong (Arah KL dan Arah Kepong) akan dilanjutkan dari **2 April 2019 sehingga 2 Jun 2019, 9:00malam – 6:00pagi**. Pelan pengurusan lalu lintas melibatkan penutupan seperti berikut:

#### Penutupan A:

- Lorong dalam sepanjang Jalan Jinjang Permai 2, dari Balai Bomba Jinjang ke Wisma TNB Kepong.
- Lorong dalam sepanjang Jalan Jambu Gajus, dari Sogud Machinery ke Secondhand Car Dealer.
- Lorong dalam sepanjang Jalan Jambu Mawar, dari Petronas ke Brem Mall.
- Lorong dalam sepanjang Jalan Kepong (Jinjang Selatan), dari CIMB ke Jinjang Funeral Parlor.

Pengawal bendera akan mengawal trafik dengan menggunakan kaedah “Berhenti dan Jalan”.

#### Penutupan B:

Penutupan lorong kiri secara berkala di Jalan Kepong (Arah KL) sepanjang 250 meter.

#### Penutupan C:

- Penutupan lorong kiri dan lorong tengah secara berkala di Jalan Kepong (Arah KL) sepanjang 200 meter.
- Penutupan lorong kiri dan lorong tengah secara berkala di Jalan Kepong (Arah Kepong) sepanjang 80 meter.

#### Penutupan D:

- Penutupan lorong tengah dan lorong kanan di Jalan Kepong (Arah KL dan Arah Kepong) sepanjang 80 meter.

Penutupan lorong akan dilaksanakan **secara berkala dan satu (1) lorong boleh diguna** oleh pemandu **pada kedua - dua hala** pada setiap masa. Sila rujuk peta di bawah. Pengguna jalan raya dinasihatkan untuk mematuhi arahan papan tanda trafik dan pengawal bendera yang bertugas.

### 3. CONTINUATION OF LANE CLOSURES ALONG JALAN JINJANG PERMAI 2, JALAN JAMBU GAJUS, JALAN JAMBU MAWAR, JALAN KEPONG (JINJANG SELATAN) AND JALAN KEPONG (KL-BOUND & KEPONG BOUND)

<b>Date</b>	2 April 2019 - 2 June 2019
<b>Time</b>	9:00pm – 6:00am
<b>Duration</b>	2 months
<b>Reason</b>	To facilitate loading/unloading material, Segmental Box Girder (SBG) launching, utilities relocation and any other related works

There will be continuation of lane closures **by stages** along Jalan Jinjang Permai 2, Jalan Jambu Gajus, Jalan Kepong (Jinjang Selatan), Jalan Kepong (KL-bound & Kepong bound) from **2 April 2019 to 2 June 2019, 09:00pm to 6:00am**. The traffic management plan involves the following closures:

#### Closure A:

- Internal road of Jalan Jinjang Permai 2 starting from Balai Bomba Jinjang to Wisma TNB Kepong.
- Internal road of Jalan Jambu Gajus starting from Sogud Machinery to Secondhand Car Dealer.
- Internal road of Jalan Jambu Mawar from Petronas to Brem Mall.
- Internal road of Jalan Kepong (Jinjang Selatan) starting from CIMB to Jinjang Funeral Parlor.

Flagman will be in place using "STOP" and "GO" method to indicate the traffic flow.

#### Closure B:

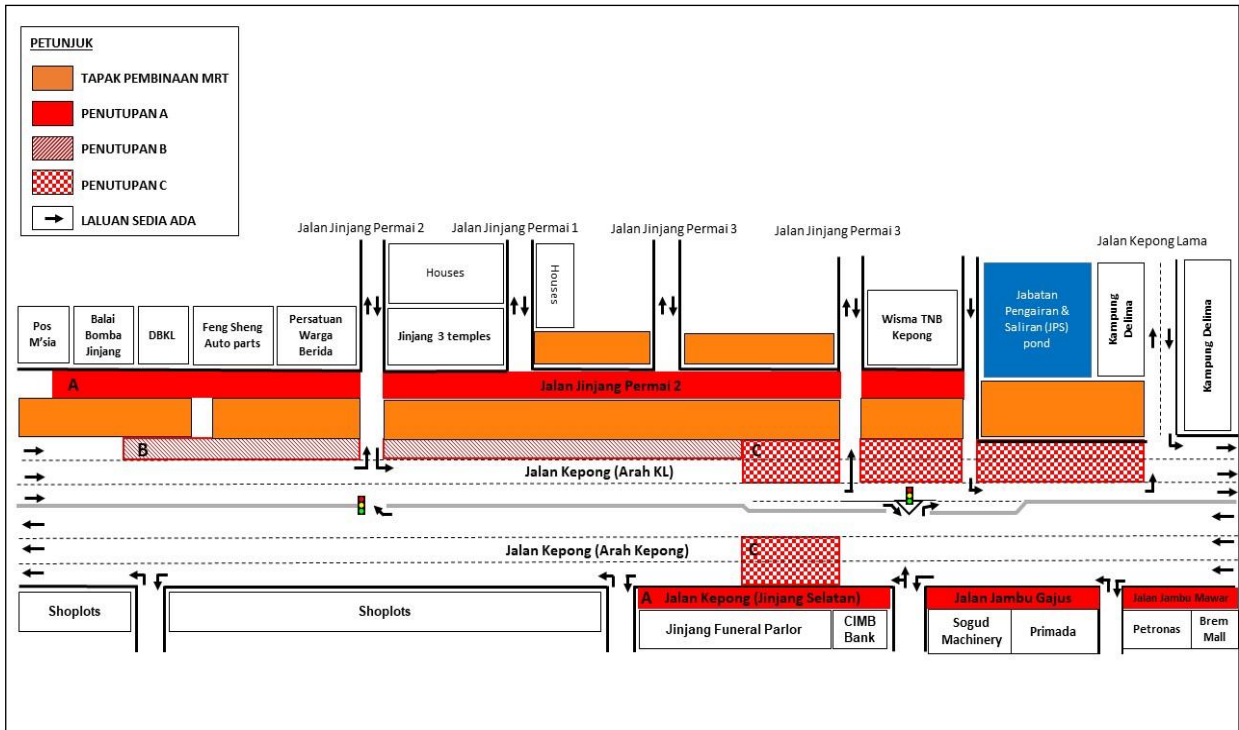
- Left lane closure by stages along Jalan Kepong (KL-bound) for a stretch of 250 meters.

#### Closure C:

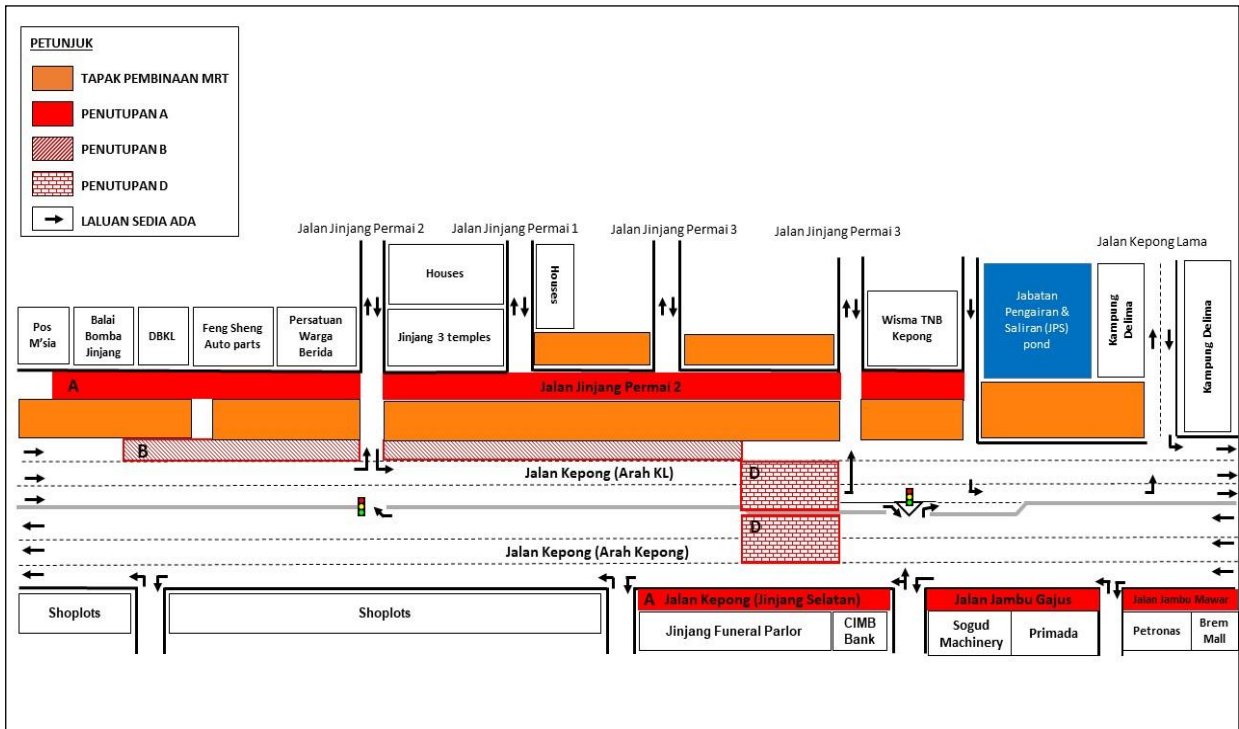
- Left lane and middle lane closures by stages along Jalan Kepong (KL-bound) for a stretch of 200 meters.
- Left lane and middle lane closures along Jalan Kepong (Kepong-bound) for a stretch of 80 meters.

#### Closure D:

- Middle and fast lane closures along Jalan Kepong (KL-bound & Kepong-bound) for a stretch of 80 meters.



**PETA 3 (a): LANJUTAN PENUTUPAN LORONG DI JALAN JINJANG PERMAI 2, JALAN JAMBU GAJUS, JALAN JAMBU MAWAR, JALAN KEPONG (JINJANG SELATAN) AND JALAN KEPONG**



**PETA 3 (b): LANJUTAN PENUTUPAN LORONG DI JALAN JINJANG PERMAI 2, JALAN JAMBU GAJUS, JALAN JAMBU MAWAR, JALAN KEPONG (JINJANG SELATAN) AND JALAN KEPONG**



The closures will be implemented **intermittently** and at any one time there will be **one (1) lane made available** for **motorists on both bounds**. See map appended. Motorists are advised to follow the traffic signage and flagman during road closure.

**For media enquiries, please contact:**

Ong Kien Lin

Tel: +6016 938 2289

klong@ijm.

Mohar Zainal Abidin

Tel: +603 7493 3961

Mohar@mgjv-kvmrt.com

**MMC GAMUDA KVMRT (PDP SSP) SDN BHD (1117100-V)**  
Block A, Level 17, Menara Mustapha Kamal, PJ Trade Centre  
No 8, Jalan PJU 8/8A, Bandar Damansara Perdana, 47820 Petaling Jaya  
Selangor Darul Ehsan, Malaysia  
T: +603-7494 2222 F: +603-7727 0222 [www.mymrt.com.my](http://www.mymrt.com.my)