

**PENGUMUMAN TRAFIK**  
**MAKLUMAN TERKINI PELAN PENGURUSAN TRAFIK UNTUK PEMBINAAN MRT SSP SEPANJANG**  
**JALAN KUALA SELANGOR, LEBUHRAYA SUNGAI BESI DAN PERSIARAN APEC**

**11 MAC 2019**

**1. LANJUTAN PENUTUPAN LORONG SECARA BERPERINGKAT DAN BERKALA DI SEPANJANG JALAN KUALA SELANGOR (KM456.05) (ARAH KEPONG DAN ARAH SUNGAI BULOH)**

<b>Tarikh</b>	13 Mac 2019 – 05 April 2019
<b>Masa</b>	10:00 malam – 5:30 pagi
<b>Jangka masa</b>	1 bulan
<b>Sebab</b>	Untuk kerja-kerja pelancaran kekotak segmen (SBG) dan sebarang kerja berkaitan

Untuk makluman, penutupan lorong **secara berperingkat dan berkala** di sepanjang Jalan Kuala Selangor (KM456.05) (Arah Kepong dan Arah Sungai Buloh) akan dilanjutkan dari **13 Mac 2019 hingga 05 April 2019**. Tempoh masa untuk kerja-kerja akan bermula **10:00 malam – 5:30 pagi**. Penutupan ini adalah sejauh 100 meter bagi setiap peringkat. Pelan Pengurusan Trafik adalah seperti berikut:

**Peta 1 (A)**

**Penutupan A: Pemandu dari Jalan Kuala Selangor (Arah Sungai Buloh) menghala ke Sierramas** akan dilencongkan ke kanan untuk meneruskan perjalanan di Jalan Kuala Selangor dan membuat pusingan “U” berdekatan ‘The Store’ Sungai Buloh sebelum kembali di Jalan Kuala Selangor (Arah Kepong) dan menggunakan jejambat di sebelah kiri ke Sierramas (seperti yang ditunjukkan oleh anak panah **HIJAU** dalam peta).

**Penutupan B: Pemandu dari Plaza Tol Sungai Buloh menghala ke Sierramas dan Kepong** akan dilencongkan ke kiri untuk meneruskan perjalanan di Jalan Kuala Selangor (Arah Sungai Buloh) dan membuat pusingan “U” berdekatan dengan ‘The Store’ Sungai Buloh sebelum kembali di Jalan Kuala Selangor (Arah Kepong) dan menggunakan jejambat di sebelah kiri ke Sierramas (seperti yang ditunjukkan oleh anak panah **UNGU** dalam peta). **Manakala bagi pemandu yang ingin ke Kepong** boleh meneruskan perjalanan selepas membuat pusingan “U” (seperti yang ditunjukkan oleh anak panah **BIRU** dalam peta)

**Peta 1 (B)**

**Penutupan C: Pemandu dari Jalan Kuala Selangor (Arah Kepong) menghala ke Plaza Tol Sungai Buloh** akan dilencongkan terus (seperti ditunjukkan oleh anak panah **HIJAU** dalam peta). Manakala **pemandu dari Sierramas menghala ke Plaza Tol Sungai Buloh** akan dilencongkan ke kiri (seperti ditunjukkan oleh anak panah **UNGU** dalam peta). Pemandu dari kedua-dua arah harus meneruskan perjalanan di Jalan Kuala Selangor (Arah Kepong) dan membuat pusingan “U” di atas jejambat selepas Stesen Minyak Caltex sebelum kembali di Jalan Kuala Selangor (Arah Sungai Buloh). Pemandu perlu menghala terus selepas persimpangan Damansara Damai dan boleh belok ke kiri untuk ke **Plaza Tol Sungai Buloh**.

**Penutupan D: Pemandu dari Jalan Kuala Selangor (Arah Sungai Buloh) menghala ke Plaza Tol Sungai Buloh** akan dilencongkan ke kanan untuk meneruskan perjalanan di Jalan Kuala Selangor dan belok ke kiri di akses masuk ke Sierramas. Pemandu akan menghala terus sehingga di bulatan Sierramas dan membuat pusingan “U” sebelum kembali ke Plaza Tol Sungai Buloh (seperti yang ditunjukkan oleh anak panah **BIRU** dalam peta).

**Penutupan A, B, C & D** adalah secara berkala dan berperingkat. Untuk maklumat lanjut sila rujuk peta di bawah.

Pengguna jalan raya dinasihatkan untuk mematuhi arahan papan tanda trafik dan pengawal bendera yang bertugas.

**1. CONTINUATION OF LANE CLOSURES BY STAGES AND INTERMITTENTLY ALONG JALAN KUALA SELANGOR (KM456.05) (KEPONG-BOUND AND SUNGAI BULOH-BOUND)**

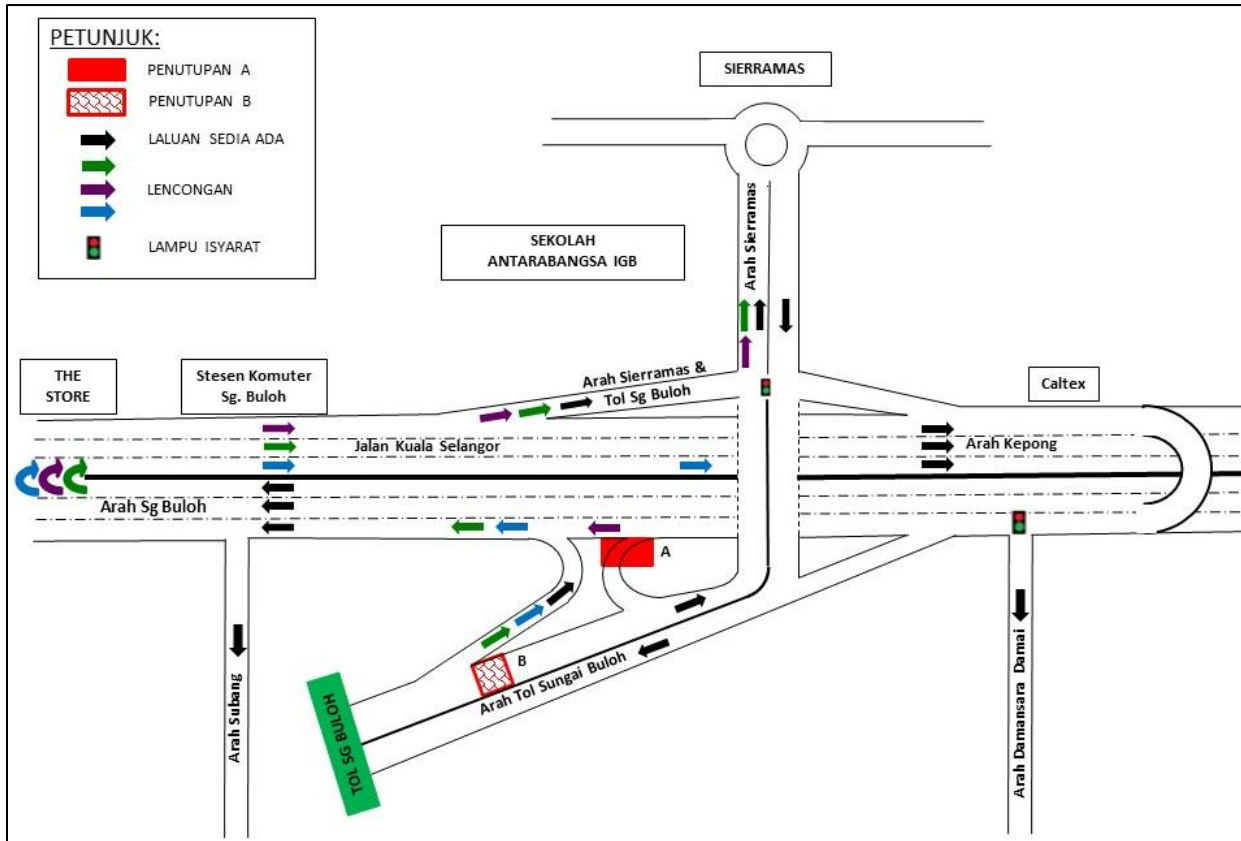
<b>Date</b>	13 March 2019 – 05 April 2019
<b>Time</b>	10:00PM – 5:30AM
<b>Duration</b>	1 month
<b>Reason</b>	To facilitate Segmental Box Girder (SBG) launching and any other work related to MRT project

There will be continuation of **lane closures by stages and intermittently** along Jalan Kuala Selangor (KM456.05) (Sungai Buloh-bound and Kepong-bound) from **13 March 2019 to 05 April 2019**. Construction works will start from **10.00 PM – 05.30 AM**. Each lane closure is for a stretch of 100 metres. The traffic management plan is as below:

**MAP 1(A)**

**Closure A: Motorists from Jalan Kuala Selangor (Sungai Buloh-Bound) heading to Sierramas** will be diverted to the right onto Jalan Kuala Selangor, head straight and make a U-Turn at The Store Sungai Buloh before joining Jalan Kuala Selangor (Kepong-Bound) and turn left on the ramp up to **Sierramas** (as indicated in **GREEN** arrows in map).

**Closure B: Motorists from Sungai Plaza Toll heading to Sierramas and Kepong** will be diverted to the left onto Jalan Kuala Selangor (Sungai Buloh-Bound), head straight and make a U-Turn at The Store Sungai Buloh before joining Jalan Kuala Selangor (Kepong-Bound) and turn left on the ramp up to **Sierramas** (as indicated in **PURPLE** arrows in map) Meanwhile, **motorists heading to Kepong** can head straight after making the U-Turn (as indicated in **BLUE** arrows in map).



**PETA 1 (A): LANJUTAN PENUTUPAN LORONG SECARA BERPERINGKAT DAN BERKALA DI SEPANJANG JALAN KUALA SELANGOR (KM456.05) (ARAH KEPONG DAN ARAH SUNGAI BULOH)**

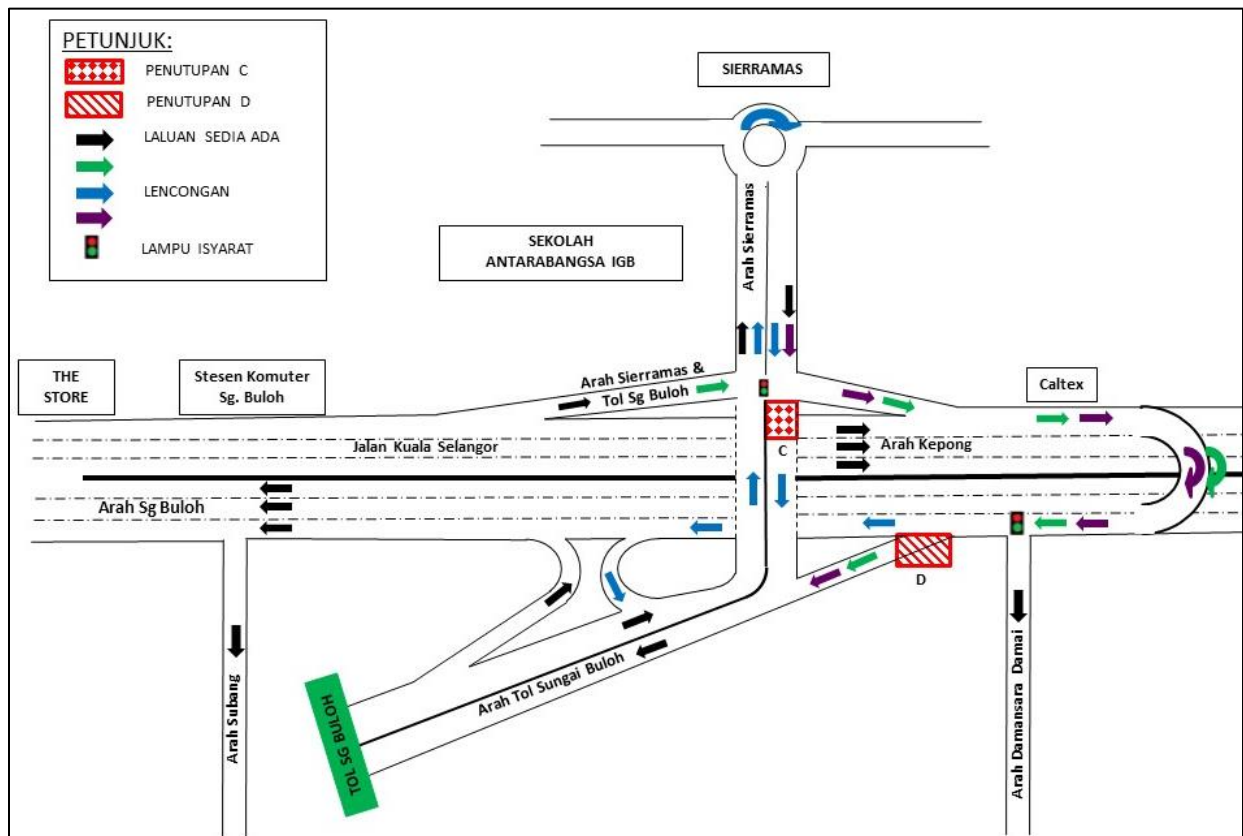
## MAP 1(B)

**Closure C:** Motorist from Jalan Kuala Selangor (Kepong-Bound) heading to Sungai Buloh Plaza Toll will be diverted straight (as indicated in **GREEN** arrows in map). Meanwhile, **Motorists from Sierramas heading to Sungai Buloh Plaza Toll** will be diverted to turn left (as indicated in **PURPLE** arrows in map). Motorists from both directions will then head straight along Jalan Kuala Selangor (Kepong-Bound) and make a U-Turn at the flyover after Caltex Petrol Station before joining Jalan Kuala Selangor (Sungai Buloh-Bound). Motorists then to continue straight after the Damansara Damai interchange and turn left on the ramp up to **Sungai Buloh Plaza Toll**.

**Closure D:** Motorist from Jalan Kuala Selangor (Sungai Buloh-Bound) heading to Sungai Buloh Plaza Toll will be diverted to the right onto Jalan Kuala Selangor, head straight and turn left at the Sierramas exit. Motorists then can continue straight to Sierramas roundabout and make a U-Turn before joining to Sungai Buloh Plaza Toll (as indicated in **BLUE** arrows in map).

**Closure A, B, C & D** are in stages and intermittently.

Motorists are advised to follow the traffic signage and flagmen during the lane closure. For further information, please refer to the map below.



**PETA 1 (B): LANJUTAN PENUTUPAN LORONG SECARA BERPERINGKAT DAN BERKALA DI SEPANJANG JALAN KUALA SELANGOR (KM456.05) (ARAH KEPONG DAN ARAH SUNGAI BULOH)**

## 2. PENUTUPAN PENUH LORONG DI JEJAMBAT TERMINAL BERSEPADU SELATAN (TBS), LEBUHRAYA SUNGAI BESI (ARAH KUCHAI LAMA DAN ARAH TBS)

<b>Tarikh</b>	13 Mac 2019 - 15 Mac 2019
<b>Masa</b>	12:00mlm – 5:00pagi
<b>Jangka Masa</b>	3 hari
<b>Tujuan</b>	Bagi melaksanakan aktiviti pembaikan jalan dan sebarang kerja-kerja lain yang berkaitan

Untuk makluman, penutupan lorong **secara berkala** di jejambat Terminal Bersepadu Selatan (TBS) (Arah Kuchai Lama dan Arah TBS) akan dilakukan **dari 13 Mac 2019 sehingga 15 Mac 2019**. Tempoh masa untuk kerja-kerja akan bermula dari **12:00malam sehingga 5:00pagi selama 3 hari**. Pelan pengurusan lalu lintas adalah seperti berikut:

**Penutupan A:** Penutupan sepanjang 1000 meter di susur masuk ke Terminal Bersepadu Selatan (TBS) dari Lebuhraya Sungai Besi (Arah Kuchai Lama). Semasa penutupan, pengguna yang ingin menuju ke Terminal Bersepadu Selatan perlu membuat pusingan 'U' di KM10.5 (seperti yang ditunjukkan anak panah **HIJAU** dalam peta).

**Penutupan B:** Penutupan sepanjang 1000 meter di susur keluar dari Terminal Bersepadu Selatan (TBS) menuju ke Lebuhraya Sg Besi (Arah Kuchai Lama). Semasa penutupan, pengguna yang ingin menuju ke Kuchai Lama perlu memandu ke arah Sungai Besi kemudian membuat pusingan 'U' di KM8.5 (seperti yang ditunjukkan anak panah **MAGENTA** dalam peta).

Setiap penutupan tersebut adalah secara berkala. Pengguna jalan raya dinasihatkan untuk mematuhi arahan papan tanda lalu lintas dan pengawal trafik yang bertugas.

Untuk makluman lanjut, sila rujuk peta dibawah.

## 2. FULL BOUND CLOSURE AT FLYOVER OF TERMINAL BERSEPADU SELATAN (TBS), SUNGAI BESI HIGHWAY (KUCHAI LAMA-BOUND AND TBS-BOUND)

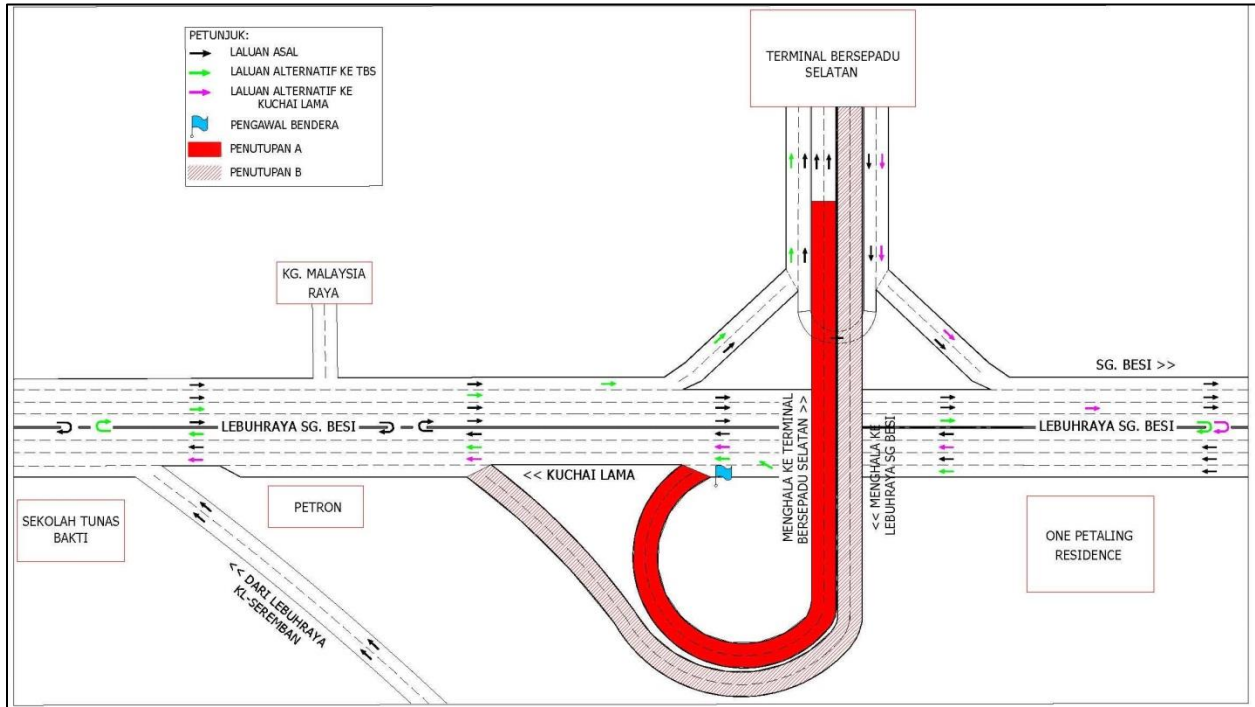
<b>Date</b>	13 March 2019 - 15 March 2019
<b>Time</b>	12:00mlm – 5:00pagi
<b>Duration</b>	3 days
<b>Reason</b>	To facilitate road maintenance works any other related works for MRT SSP line

There will be lane closures **intermittently** along Terminal Bersepadu Selatan (TBS) flyover (Kuchai Lama-bound and TBS-bound) starting **from 13 March 2019 until 15 March 2019**. Construction works will start from **12:00pm - 5:00am for 3 days**. The traffic management plan as follows:

**Closure A:** Closure for a stretch of 1000 meters at the access to Terminal Bersepadu Selatan (TBS) from Sungai Besi Highway (Kuchai Lama-bound). During this closure, motorists who want to go to Terminal Bersepadu Selatan (TBS) will have to make a U-turn at KM10.5 Sungai Besi Highway (as indicated in **GREEN** arrows in the map).

**Closure B:** Closure for a stretch of 1000 meters from Terminal Bersepadu Selatan (TBS) exit to Sungai Besi Highway (Kuchai Lama-bound). During this closure, motorists who want to go to Kuchai Lama will have to go to Sungai Besi-bound and then make a U-turn at KM8.5 Sungai Besi Highway (as indicated in **MAGENTA** arrows in the map).

Motorists are advised to follow the traffic signage and flagman during road closure.



**PETA 2: PENUTUPAN PENUH LORONG DI JEJAMBAT TERMINAL BERSEPADU SELATAN (TBS), LEBUHRAYA SUNGAI BESI (ARAH KUCHAI LAMA DAN ARAH TBS)**

### 3. LANJUTAN PENUTUPAN LORONG SUSUR MASUK KE LEBUHRAYA SUNGAI BESI (ARAH KUCHAI LAMA), LEBUHRAYA KUALA LUMPUR-SEREMBAN D5.0

<b>Tarikh</b>	13 Mac 2019 - 31 Mac 2019
<b>Masa</b>	10:00 mlm – 5:00 pagi
<b>Jangka Masa</b>	19 hari
<b>Tujuan</b>	Untuk kerja-kerja penebangan pokok dan sebarang kerja-kerja lain berkaitan

Untuk makluman, penutupan lorong susur masuk ke Lebuhraya Sungai Besi (Arah Kuchai Lama) dari Lebuhraya Kuala Lumpur – Seremban (D5.0) akan dilanjutkan dari **13 Mac 2019 sehingga 31 Mac 2019**. Tempoh masa untuk kerja-kerja akan bermula dari **10:00malam - 5:00pagi, selama 19 hari**.

Penutupan lorong adalah sepanjang 1000m dan pengguna jalanraya yang ingin menuju ke Kuchai Lama dan Kuala Lumpur masih boleh menggunakan tiga (3) lorong sediaada di Lebuhraya Kuala Lumpur-Seremban (seperti yang ditunjukkan oleh anak panah **HIJAU** dalam peta).

Pengguna jalan raya dinasihatkan untuk mematuhi arahan papan tanda trafik dan pengawal bendera yang bertugas.

Untuk maklumat lanjut sila rujuk peta di bawah.

.....

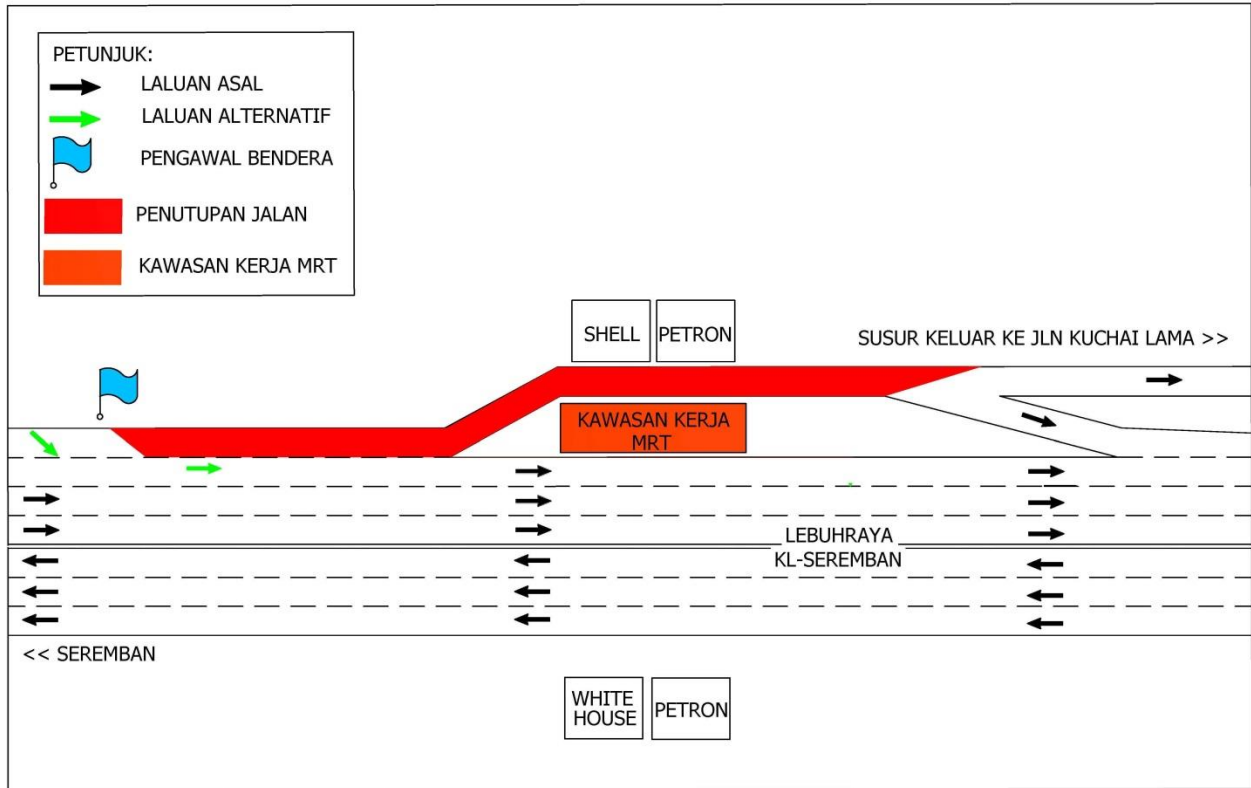
### 3. CONTINUATION OF SLIP ROAD CLOSURE TO SUNGAI BESI HIGHWAY (KUCHAI LAMA BOUND), KUALA LUMPUR-SEREMBAN HIGHWAY D5.0

<b>Date</b>	13 March 2019 - 31 March 2019
<b>Time</b>	10:00pm – 5:00am
<b>Duration</b>	19 days
<b>Reason</b>	Trees cutting and other related works for MRT SSP Line

There will be continuation of slip road closure to Sungai Besi Highway (Kuchai Lama-bound) from Kuala Lumpur–Seremban Highway (D5.0) starting **13 March 2019 until 31 March 2019, intermittently**. Construction works will start from **10.00pm – 5.00am for 19 days**.

The closure is for a stretch of 1000m and motorists wanting to go to Kuchai Lama will still be able to use the existing lanes at Lebuhraya Kuala Lumpur-Seremban (Kuala Lumpur-bound). During the closures, flagman will be placed to control the traffic flow (as indicated in **GREEN** arrows in the map).

Motorists are advised to follow the traffic signage and flagman during road closure.



**PETA 3: LANJUTAN PENUTUPAN LORONG SUSUR MASUK KE LEBUHRAYA SUNGAI BESI (ARAH KUCHAI LAMA), LEBUHRAYA KUALA LUMPUR-SEREMBAN D5.0**

#### 4. LANJUTAN PENUTUPAN LORONG SECARA BERKALA DI PERSIARAN APEC (ARAH PUCHONG & CYBERJAYA)

<b>Tarikh</b>	13 Mac 2019 - 27 Ogos 2019
<b>Masa</b>	8:00 pagi – 5:00 petang & 8:00 pagi – 1:00 petang
<b>Jangka masa</b>	5 Bulan 14 hari
<b>Sebab</b>	Untuk kerja-kerja pemetaan, pengesanan awal, penyelidikan, pemindahan utiliti, kerja landskap, pemasangan kekotak segmen dan sebarang kerja berkaitan.

Untuk makluman penutupan jalan **secara berkala** di Persiaran APEC akan dilanjutkan dari **13 Mac 2019 hingga 27 Ogos 2019**. Tempoh masa untuk kerja-kerja adalah seperti berikut:

- **Isnin hingga Jumaat: 8.00 pagi - 5.00 petang**
- **Sabtu: 8.00 pagi - 1.00 petang**

Pelan pengurusan lalu lintas adalah seperti berikut:

- Penutupan lorong kanan di Persiaran APEC (kedua-dua arah). Aliran trafik akan dilencongkan ke lorong tengah semasa penutupan lorong sedang dilaksanakan.
- Penutupan laluan membelok ke kanan menghala ke Kuala Lumpur/Puchong dari Persiaran Harmoni. Pengguna jalanraya dari Persiaran Harmoni boleh membelok ke kiri dan menggunakan Pusingan-U berhadapan Lim Kok Wing untuk menuju ke Kuala Lumpur/Puchong (mengikut tanda arah berwarna **HIJAU** yang bertanda di peta).

Penutupan-penutupan jalan ini akan dilaksanakan secara berkala dan satu lorong boleh digunakan oleh pemandu pada satu-satu masa. Penutupan jalan pada waktu malam (7:00 malam - 6:00 pagi) akan dijalankan mengikut keperluan tertakluk kepada kebenaran daripada pihak berkuasa.

Pengguna jalan raya dinasihatkan untuk mematuhi arahan papan tanda trafik dan pengawal bendera yang bertugas.

---

#### 4. CONTINUATION OF LANE CLOSURES INTERMITTENTLY ALONG PERSIARAN APEC (PUCHONG-BOUND AND CYBERJAYA-BOUND)

<b>Date</b>	13 March 2019 - 27 August 2019
<b>Time</b>	8:00 am – 5:00 pm & 8:00 am – 1:00 pm
<b>Duration</b>	5 months 14 days
<b>Reason</b>	To facilitate site clearing, piloting, soil investigation, relocation of utilities, landscape and Segmental Box Girder (SBG) launching for MRT construction works

There will be continuation of lane closures **intermittently** along Persiaran APEC from **13 March 2019 to 27 August 2019** at the following time:

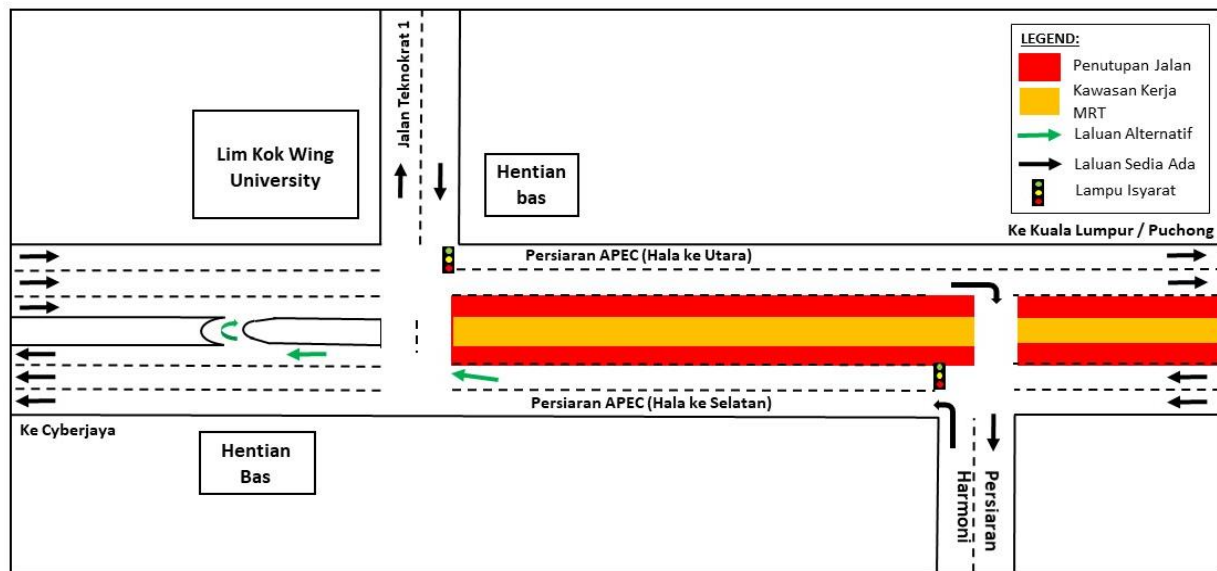
- **Monday to Friday: 8.00am - 5.00pm**
- **Saturday: 8.00am - 1.00pm**

The traffic management plan as per below:

- Right lane closure along Persiaran APEC (Puchong-bound and Cyberjaya-bound). During this closure, motorists will be diverted to use the middle lane.
- Closure of right turning to Kuala Lumpur/Puchong from Persiaran Harmoni. During this closure, motorists from Persiaran Harmoni will only be able to turn left, proceed straight and make the U-Turn in front of Lim Kok Wing to go to Kuala Lumpur/Puchong (as indicated in **GREEN** arrows).

The closures will be implemented intermittently and at any one time there will be one (1) lane made available for motorists. Lane closures during night time (7:00pm - 6:00am) will be implemented when required upon approval from authority.

Motorists are advised to follow the traffic signage provided and flagmen during the road closure.



**PETA 4: LANJUTAN PENUTUPAN LORONG SECARA BERKALA DI PERSIARAN APEC (ARAH PUCHONG & CYBERJAYA)**

**For media enquiries, please contact:**

Mohd Sofie Hassan **(Item 1)** Tel: +6019 228 3004

Anizam bin Ali **(Item 2-3)** Tel: +6019 293 4056

Mastura Binti Abdul Rahim **(Item 4)** Tel: +6016 209 2341

Mohar Zainal Abidin **(Item 1-4)** Tel: +603 7493 3961

sofie@sunway.com.my

anizam.ali@wct.my

mastura.rahim@mrcb.com.my

Mohar@mgjv-kvmrt.com.my

**MMC GAMUDA KVMRT (PDP SSP) SDN BHD (1117100-V)**

Block A, Level 17, Menara Mustapha Kamal, PJ Trade Centre

No 8, Jalan PJU 8/8A, Bandar Damansara Perdana, 47820 Petaling Jaya

Selangor Darul Ehsan, Malaysia

T: +603-7494 2222 F: +603-7727 0222 [www.mymrt.com.my](http://www.mymrt.com.my)