

**PENGUMUMAN TRAFIK**  
**MAKLUMAN TERKINI PELAN PENGURUSAN TRAFIK UNTUK PEMBINAAN MRT SSP SEPANJANG**  
**JALAN KUALA SELANGOR, JINJANG, KAMPUNG BATU DAN BATU KENTOMEN**

**28 MAC 2019**

**1. LANJUTAN PENUTUPAN LORONG SUSUR MASUK KE JALAN KUALA SELANGOR DARI LEBUHRAYA DAMANSARA PUCHONG (ARAH SUNGAI BULOH)**

<b>Tarikh</b>	01 April 2019 – 30 April 2019
<b>Masa</b>	10:00 malam – 6:00 pagi
<b>Jangka masa</b>	1 bulan
<b>Sebab</b>	Untuk kerja-kerja pelancaran kekotak segmen (SBG) dan sebarang kerja berkaitan pembinaan MRT

Untuk makluman, penutupan lorong susur masuk ke Jalan Kuala Selangor dari Lebuhraya Damansara Puchong (LDP) akan dilanjutkan **dari 01 April 2019 sehingga 30 April 2019**. Tempoh masa untuk kerja-kerja akan bermula **dari 10:00 malam – 6:00 pagi, selama 1 bulan**. Pelan pengurusan lalu lintas adalah seperti berikut:

- **Pemandu dari LDP menghala ke Sungai Buloh** akan dilencongkan ke kanan di lampu isyarat LDP/DUKE2 bagi meneruskan perjalanan di Jalan Kuala Selangor (Arah Kepong) dan membuat pusingan “U” selepas Stesen KTM Kepong Sentral di bawah jejambat MRR2 sebelum kembali di Jalan Kuala Selangor (Arah Sungai Buloh) (seperti yang ditunjukkan oleh anak panah **UNGU** dalam peta).
- **Pemandu dari Persiaran Jati menghala ke Sungai Buloh** akan dilencongkan ke kiri di Jalan Kuala Selangor (Arah Kepong) dan membuat pusingan “U” selepas Stesen KTM Kepong Sentral di bawah jejambat MRR2 sebelum kembali di Jalan Kuala Selangor (Arah Sungai Buloh) (seperti yang ditunjukkan oleh anak panah **BIRU** dalam peta).
- **Pemandu dari Kepong menghala ke Sungai Buloh** dinasihatkan menggunakan jejambat atas ke Jalan Kuala Selangor (Arah Sungai Buloh) (seperti yang ditunjukkan oleh anak panah **HIJAU** dalam peta).

Pengguna jalan raya dinasihatkan untuk mematuhi arahan papan tanda trafik dan pengawal bendera yang bertugas. Untuk maklumat lanjut sila rujuk peta di bawah.

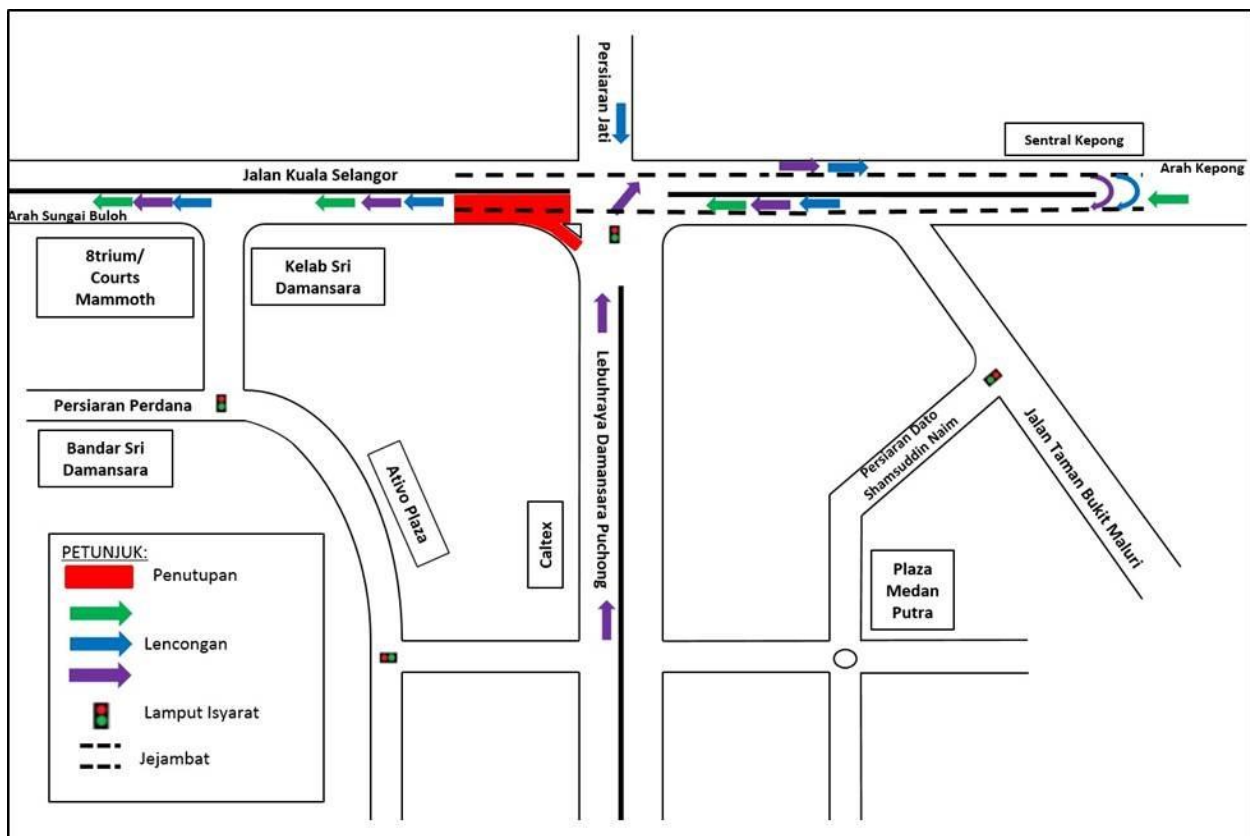
**1. CONTINUATION OF SLIP ROAD CLOSURE TO JALAN KUALA SELANGOR FROM LEBUHRAYA DAMANSARA PUCHONG (SUNGAI BULOH-BOUND)**

<b>Date</b>	01 April 2019 – 30 April 2019
<b>Time</b>	10:00PM – 6:00AM
<b>Duration</b>	1 month
<b>Reason</b>	To facilitate the Segmental Box Girder (SBG) launching and any other work related to MRT project.

There will be continuation of slip road closure to Jalan Kuala Selangor from Lebuhraya Damansara Puchong (LDP) from **01 April 2019 – 30 April 2019**. The construction works will start from **10:00PM - 6:00AM, for 1 month**. During this closure, the following diversions will take place:

- **Motorists from LDP heading to Sungai Buloh** can turn right at the LDP/DUKE2 Interchange traffic light to connect to Jalan Kuala Selangor (Kepong-bound) and make a U-Turn after Kepong Sentral KTM Station underneath the MRR2 flyover before joining the ramp up to Jalan Kuala Selangor (Sungai Buloh-bound) (as indicated in **PURPLE** arrows in map).
- **Motorists from Persiaran Jati heading to Sungai Buloh** will be diverted to turn left to Jalan Kuala Selangor (Kepong-bound) and then make a U-Turn after Kepong Sentral KTM Station underneath the MRR2 flyover before joining the ramp up to Jalan Kuala Selangor (Sungai Buloh-bound) (as indicated in **BLUE** arrows in map).
- **Motorists from Kepong heading to Sungai Buloh** are advised to use the ramp up to Jalan Kuala Selangor (Sungai Buloh-bound) (as indicated in **GREEN** arrows in map).

Motorists are advised to follow the traffic signage and flagmen during road closure.



**PETA 1: LANJUTAN PENUTUPAN LORONG SUSUR MASUK KE JALAN KUALA SELANGOR DARI LEBUHRAYA DAMANSARA PUCHONG (ARAH SUNGAI BULOH)**

## 2. PENUTUPAN PENUH SUSUR MASUK DAN KELUAR DI JALAN JINJANG AMAN 4, JINJANG UTARA

<b>Tarikh</b>	30 Mac 2019 – 30 April 2019
<b>Masa</b>	24 jam
<b>Jangka masa</b>	30 hari
<b>Sebab</b>	Untuk kerja-kerja pemasangan Kekotak Segmen (SBG) dan lain-lain kerja berkaitan

Untuk makluman, penutupan penuh susur masuk dan keluar Jalan Jinjang Aman 4 akan dilaksanakan bermula dari **30 Mac 2019 hingga 30 April 2019**. Tempoh masa kerja-kerja adalah untuk **24 jam selama 30 hari**. Pelan pengurusan trafik adalah seperti berikut :

- **Pemandu dari Jalan Kepong (Arah Kuala Lumpur) menuju Kuil Syn Thye Foo Yan** dikehendaki meneruskan perjalanan sejauh 200 meter sehingga ke persimpangan lampu isyarat Jinjang Utara. Pemandu perlu belok ke kiri ke Jalan Jinjang Utama dan seterusnya belok ke kiri ke Jalan Jinjang untuk ke Jalan Jinjang Aman 4 dan meneruskan perjalanan ke Kuil Syn Thye Foo Yan (seperti yang ditunjukkan dengan anak panah berwarna **HIJAU** di peta di bawah).
- **Pemandu dari Kuil Syn Thye Foo Yan menuju Jalan Kepong (Arah Kuala Lumpur dan arah Sungai Buloh)** dikehendaki belok ke kiri di Jalan Jinjang Aman 4 dan seterusnya belok ke kanan di Jalan Jinjang, belok ke kanan di Jalan Jinjang Utama untuk ke persimpangan lampu isyarat Jinjang Utara dan meneruskan perjalanan ke Jalan Kepong (Arah Kuala Lumpur) (seperti yang ditunjukkan dengan anak panah berwarna **BIRU** di peta di bawah).

Pengguna jalan raya dinasihati untuk mematuhi arahan papan tanda trafik dan pengawal bendera yang bertugas. Untuk maklumat lanjut, sila rujuk peta di bawah.

---

## 2. FULL CLOSURE OF ACCESS IN AND OUT ALONG JALAN JINJANG AMAN 4, JINJANG UTARA

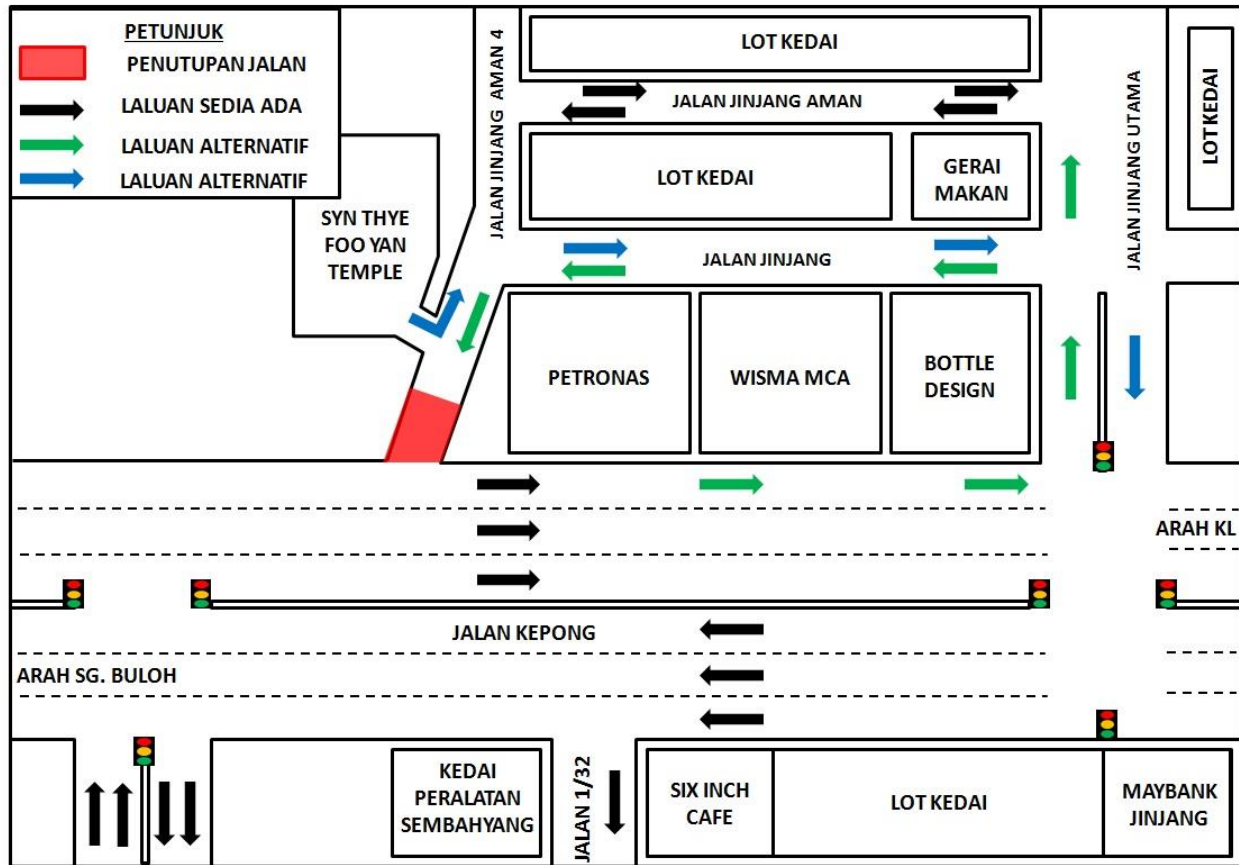
<b>Date</b>	30 March 2019 – 30 April 2019
<b>Time</b>	24 hours
<b>Duration</b>	30 days
<b>Reason</b>	To facilitate Segmental Box Girder (SBG) launching works

There will be full closure of access in and out along Jalan Jinjang Aman 4 starting from **30 March 2019 until 30 April 2019**. Construction works will be **24 hours daily for 30 days**. The traffic management plan is as follows:

- **Motorist from Jalan Kepong (Kuala Lumpur-bound) heading to Syn Thye Foo Yan Temple** need to continue straight for about 200 metres until the traffic light junction of Jinjang Utara. Motorists then need to turn left at Jalan Jinjang Utama and turn left at Jalan Jinjang to go to Jalan Jinjang Aman 4 and proceed to Syn Thye Foo Yan Temple (as indicated by the **GREEN** arrows in the appended map).

- **Motorists from Sun Thye Foo Yan Temple heading to Jalan Kepong (Kuala Lumpur-bound & Sungai Buloh-bound) need to turn left at Jalan Jinjang Aman 4 and turn right at Jalan Jinjang before turning right at Jalan Jinjang Utama until the traffic light junction of Jinjang Utara to proceed to Jalan Kepong (Kuala Lumpur-bound & Sungai Buloh-bound) (as indicated by the BLUE arrows in the appended map).**

Motorists are advised to adhere to safety signage and flagmen at all time.



**PETA 2: PENUTUPAN PENUH SUSUR MASUK DAN KELUAR DI JALAN JINJANG, JINJANG UTARA**

### 3. LANJUTAN PENUTUPAN PENUH JEJAMBAT DI JALAN AMPAT TIN, KAMPUNG BATU

<b>Tarikh</b>	30 Mac 2019 – 30 Mei 2019
<b>Masa</b>	9:00 malam – 6:00 pagi
<b>Jangka masa</b>	2 Bulan
<b>Tujuan</b>	Untuk kerja- kerja pelancaran kekotak segmen dan sebarang kerja yang berkaitan.

Untuk makluman, penutupan jejambat di Jalan Ampat Tin, Kampung Batu akan dilanjutkan dari **30 Mac 2019 sehingga 30 Mei 2019**. Tempoh masa untuk kerja- kerja akan bermula dari **9:00 malam sehingga 6:00 pagi selama 2 bulan**.

Semasa penutupan jejambat dilaksanakan, **pemandu dari Jalan Ipoh (Arah KL) yang ingin menuju ke Jalan 1/18B dan kawasan Batu Muda** perlu belok kiri ke Jalan Kampung Batu, seterusnya belok ke kanan di Jalan 2/18C (berhampiran Kiara East Suite Dex) dan kemudian belok ke kanan ke Jalan 3/18A untuk teruskan perjalanan ke Jalan 1/18B. Sebagai alternatif pemandu juga boleh meneruskan perjalanan melalui Jalan Kampung Batu kemudian belok ke kanan selepas KTM Taman Wahyu dan teruskan perjalanan di Jalan 1/18D untuk menuju ke kawasan Batu Muda , seperti yang ditunjukkan dalam anak panah berwarna **HIJAU** pada peta.

**Pemandu dari Jalan 1/18B dan Kawasan Batu Muda yang ingin menuju ke Jalan Ipoh (Arah KL)** perlu melalui jalan 3/18A seterusnya belok kanan untuk ke Jalan 1/18D dan belok ke kiri menuju ke Jalan Kampung Batu, seterusnya belok ke kiri selepas Afi Brake (M) Sdn Bhd untuk sambung ke Jalan Ipoh (Arah KL), seperti yang ditunjukkan dalam anak panah berwarna **PURPLE** pada peta.

Pengguna jalan raya dinasihatkan untuk mematuhi arahan papan tanda trafik dan pengawal bendera yang bertugas. Untuk maklumat lanjut, sila rujuk peta di bawah:

.....

### 3 .CONTINUATION OF FULL BOUND ELEVATED RAMP CLOSURE ALONG JALAN AMPAT TIN, KAMPUNG BATU

<b>Date</b>	30 March 2019 - 30 May 2019
<b>Time</b>	9:00pm – 6:00am
<b>Duration</b>	2 Months
<b>Reason</b>	To facilitate Segmental Box Girder (SBG) launching and any other related works.

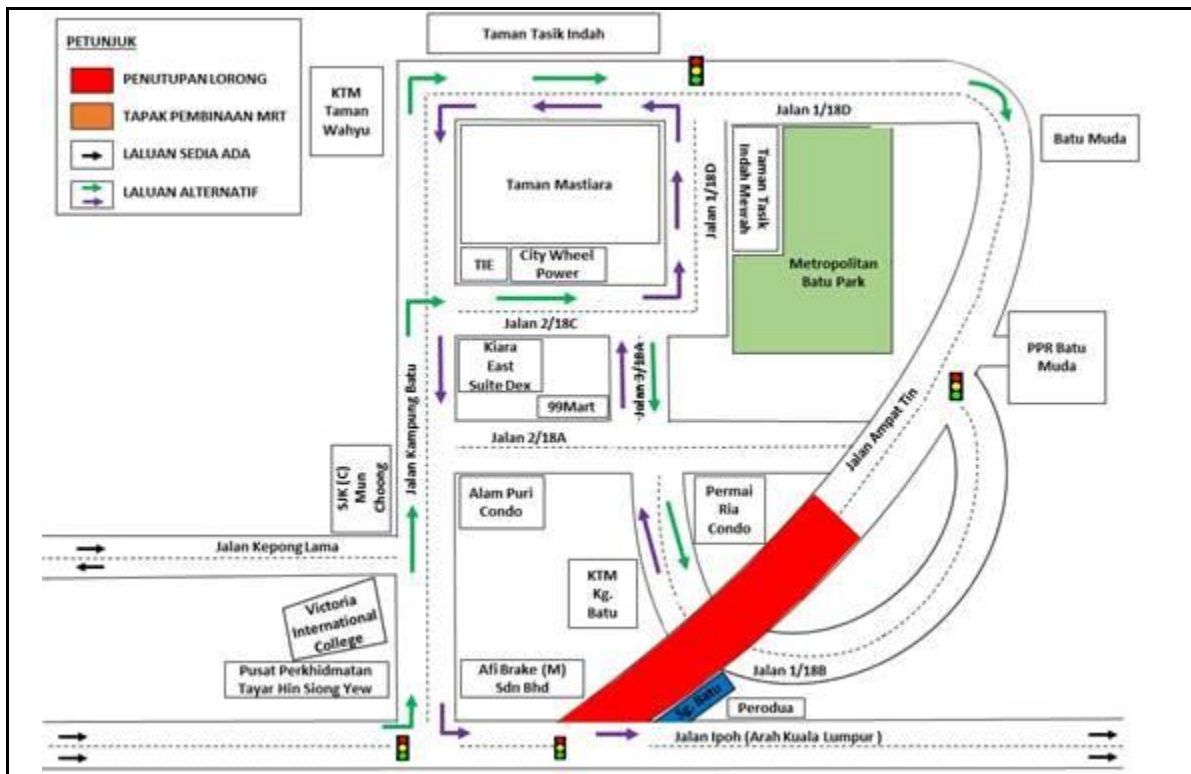
There will be continuation of full bound elevated ramp closure along Jalan Ampat Tin, Kampung Batu from **30 March 2019 until 30 May 2019**. Construction works will take place from **9:00pm to 6:00am for 2 months**.

During the closure period, **motorists from Jalan Ipoh (KL-bound) heading to Jalan 1/18B and Batu Muda area will** need to turn left to Jalan Kampung Batu and turn right to Jalan 2/18C (next to Kiara East Suite Dex), then turn right again to Jalan 3/18A before heading toward Jalan 1/18B. As for alternative, motorist also can go towards KTM Taman Wahyu, then turn right and

head straight to Jalan 1/18D to go to Batu Muda area, refer to the **GREEN** arrows in the appended map.

**Motorists from Jalan 1/18B heading to Jalan Ipoh (KL-bound)** can go to Jalan 3/18A, proceed to Jalan 1/18D and then turn left to Jalan Kampung Batu. Then make a left turn after Afi Brake (M) Sdn Bhd to go to Jalan Ipoh (KL-bound), please refer to the **PURPLE** arrows in the appended map.

Motorists are advised to follow the traffic signage and flagman during road closure.



**PETA 3: LANJUTAN PENUTUPAN PENUH JEJAMBAT DI JALAN AMPAT TIN, KAMPUNG BATU**

#### 4. LANJUTAN PENUTUPAN LORONG SECARA BERKALA DI JALAN BATU KENTONMEN, JALAN GOPENG, JALAN KANGSAR, JALAN GRIK, JALAN 1/47B, JALAN CENDERUH DAN JALAN CENDERUH 2

<b>Tarikh</b>	1 April 2019 - 01 Jun 2019
<b>Masa</b>	9:00pg – 6:00ptg / 9:00mlm – 6:00pg; 9:00pg – 6:00ptg / 9:00mlm – 10:00pg
<b>Jangka masa</b>	2 bulan
<b>Tujuan</b>	Untuk kerja- kerja pemunggahan barang, kerja- kerja perparitan, pemindahan utiliti dan sebarang kerja yang berkaitan.

Untuk makluman, penutupan lorong **secara berkala** di Jalan Batu Kentonmen, Jalan Gopeng, Jalan Kangsar, Jalan Grik, Jalan 1/47B, Jalan Cenderuh dan Jalan Cenderuh 2 akan dilanjutkan dari **1 April 2019 sehingga 01 Jun 2019**. Tempoh masa untuk kerja- kerja akan bermula dari **9:00 pagi – 6:00 petang atau 9:00 malam – 6:00 pagi (Isnin-Jumaat); 9:00 pagi – 6:00 petang atau 9:00 malam – 10:00 pagi (Sabtu & Ahad)**. Pelan pengurusan lalu lintas melibatkan penutupan seperti yang berikut:

##### **Penutupan A:**

- Penutupan kerb dan lorong sepanjang 80 meter secara berkala di Jalan Batu Kentonmen (di hadapan Persatuan Ko Yong Koh Si dan SBM Credit Sdn Bhd).

##### **Penutupan B:**

- Penutupan kerb dan lorong sepanjang 80 meter secara berkala sebelah Yamud Enteprese, Jalan Gopeng, Taman Rainbow (belakang Restoran Tradisional Mee Hokkien sehingga Sin Yuan Machinery), Jalan Kangsar, Jalan Grik dan Jalan 1/47B (sebelah Desa Alpha Condo).

##### **Penutupan C:**

- Penutupan kerb dan lorong sepanjang 80 meter secara berkala dari **9:00 malam ke 6:00 pagi** di Jalan 1/47B (di hadapan Restoran Tradisional Mee Hokkien sehingga Restoran Uma Rani).
- Penutupan kerb dan lorong sepanjang 80 meter secara berkala dari **9:00 malam ke 6:00 pagi**, dari Jalan Cenderuh 2 sehingga Jalan Cenderuh.

##### **Penutupan D:**

- Penutupan lorong sepanjang 80 meter di Jalan Cenderuh 2, selama 24-jam.

Semasa penutupan lorong dilaksanakan, pengawal bendera akan mengawal trafik dengan menggunakan kaedah “Berhenti dan Jalan” (seperti yang tertera dalam anak panah **HIJAU** dalam peta).

Pengguna jalan raya dinasihatkan untuk mematuhi arahan papan tanda trafik dan pengawal bendera yang bertugas. Sila rujuk peta di bawah.

#### 4. CONTINUATION OF LANE CLOSURES BY STAGES ALONG JALAN BATU KENTONMEN, JALAN GOPENG, JALAN KANGSAR, JALAN GRIK, JALAN 1/47B, JALAN CENDERUH & JALAN CENDERUH 2

<b>Date</b>	01 April 2019 - 01 June 2019
<b>Time</b>	9:00am – 6:00pm; 9:00pm – 6:00am; 9:00pm – 10:00am
<b>Duration</b>	2 months
<b>Reason</b>	To facilitate unloading of materials, sewerage works and any other related works.

There will be continuation of lane closures by stages along Jalan Batu Kentonmen, Jalan Gopeng, Jalan Kangsar, Jalan Grik, Jalan 1/47B, Jalan Cenderuh & Jalan Cenderuh 2 from **1 April 2019 until 1 June 2019**. Construction works will start from **9:00am – 6:00pm or 9:00pm – 6:00am (weekdays); 9:00am – 6:00pm or 9:00pm – 10:00am (weekends) intermittently**. The traffic management plan involves the following closures:

##### Closure A:

- Road curb and partial internal lane closure for a stretch of 80 metres per stage along Jalan Batu Kentonmen (in front of Persatuan Ko Yong Koh Si & SBM Credit Sdn Bhd).

##### Closure B:

- Road curb and partial internal lane closure for a stretch of 80 metres per stage along Jalan Gopeng, Taman Rainbow (behind Restoran Tradisional Mee Hokkien until Sin Yuan Machinery), Jalan Kangsar, Jalan Grik & Jalan 1/47B (beside Desa Alpha Condo).

##### Closure C:

- Road curb and partial internal lane closure for a stretch of 80 metres per stage from **9:00pm to 6:00am** along Jalan 1/47B (in front of Restoran Tradisional Mee Hokkien until Restoran Uma Rani).
- Road curb and partial internal lane closure for a stretch of 80 metres per stage from **9:00pm to 6:00am**, from Jalan Cenderuh 2 until before Jalan Cenderuh.

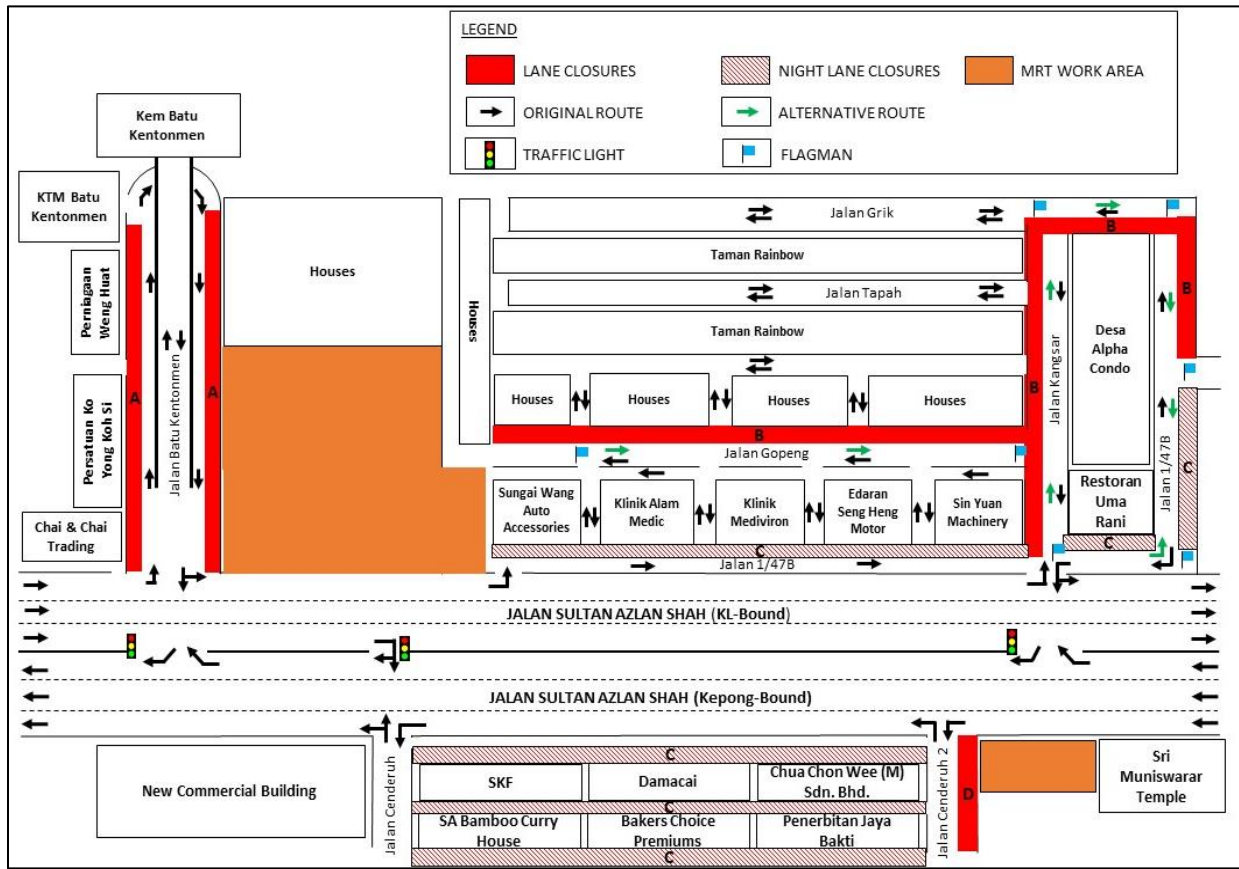
##### Closure D:

- Partial internal lane closure for a stretch of 80 metres along Jalan Cenderuh 2, 24-hours daily.

During the closures, motorists using these roads will be diverted to the opposite lane by flagmen at both end using "Stop and Go" method of traffic flow (as indicated in **GREEN** arrows in map).

Motorists are advised to follow the traffic signage and flagman during road closure. Please see the appended map.





**PETA 4: LANJUTAN PENUTUPAN LORONG SECARA BERKALA DI JALAN BATU KENTONMEN, JALAN GOPENG, JALAN KANGSAR, JALAN GRIK, JALAN 1/47B, JALAN CENDERUH DAN JALAN CENDERUH 2**

**For media enquiries, please contact:**

Mohd Sofie Hassan (**Item 1**)

Tel: +6019 228 3004

sofie@sunway.com.my

Dzul Shuhada (**Item 2**)

Tel: +6019 228 3004

dzul@azrb.com

Ong Kien Lin (**Item 3-4**)

Tel: +6016 938 2289

klong@ijm.com

Mohar Zainal Abidin (**Item 1-4**)

Tel: +603 7493 3961

Mohar@mgjv-kvmrt.com.my

**MMC GAMUDA KVMRT (PDP SSP) SDN BHD (1117100-V)**

Block A, Level 17, Menara Mustapha Kamal, PJ Trade Centre

No 8, Jalan PJU 8/8A, Bandar Damansara Perdana, 47820 Petaling Jaya

Selangor Darul Ehsan, Malaysia

T: +603-7494 2222 F: +603-7727 0222 [www.mymrt.com.my](http://www.mymrt.com.my)