

**PENGUMUMAN TRAFIK**  
**MAKLUMAN TERKINI PELAN PENGURUSAN TRAFIK UNTUK PEMBINAAN MRT SSP SEPANJANG**  
**DUKE 2, PERSIARAN JATI, MRR2, JALAN KEPONG DAN LEBUHRAYA KL-SEREMBAN**  
**22 MAC 2019**

**1. LANJUTAN PENUTUPAN SEPANJANG PERSIARAN JATI, DUKE2, MRR2 DI JALAN KUALA SELANGOR**

<b>Tarikh</b>	26 Mac 2019 – 30 April 2019
<b>Masa</b>	10:00 malam – 6:00 pagi
<b>Jangka masa</b>	1 bulan
<b>Sebab</b>	Untuk kerja-kerja pemasangan ‘parapet wall’ dan sebarang kerja berkaitan pembinaan MRT.

Untuk makluman, penutupan lorong **secara berperingkat dan berkala** sepanjang Persiaran Jati, DUKE2 dan MRR2 di Jalan Kuala Selangor akan dilanjutkan dari **26 Mac 2019 sehingga 30 April 2019**. Tempoh masa kerja-kerja akan bermula dari jam **10:00 malam - 6:00 pagi, selama 1 bulan**. Pelan pengurusan lalu lintas dan laluan alternatif adalah seperti berikut:

**PETA 1(A): Lanjutan penutupan susur keluar Persiaran Jati, DUKE2 & lorong kiri MRR2 (arah Kepong) di Jalan Kuala Selangor**

- **Pemandu dari Persiaran Jati atau LDP yang ingin menuju ke Sungai Buloh atau LDP** akan dilencongkan untuk masuk ke Persiaran Industri dan Jalan Utama D/A sebelum kembali ke Jalan Kuala Selangor (arah Kepong). Pemandu yang ingin ke Sungai Buloh perlu membuat pusingan U di Prima Damansara (seperti yang ditunjukkan anak panah **HIJAU** di dalam peta) manakala pemandu yang menuju ke LDP boleh menggunakan laluan susur masuk ke LDP (seperti yang ditunjukkan anak panah **MAGENTA** di dalam peta).
- **Pemandu dari Persiaran Jati yang ingin menuju ke Kepong** perlu membuat pusingan-U di persimpangan lampu isyarat di Persiaran Jati seterusnya masuk ke Persiaran Cemara, Persiaran Angsana, Persiaran Mahogani, Persiaran Dagang dan keluar ke kembali ke Jalan Kuala Selangor menghala ke Kepong (seperti yang ditunjukkan anak panah **BIRU** di dalam peta).
- **Pemandu dari Sungai Buloh yang ingin menggunakan DUKE2 untuk ke Kuala Lumpur** akan dilencongkan ke lorong kanan dan harus menggunakan MRR2 (arah Kepong) (seperti yang ditunjukkan anak panah **UNGU** di dalam peta).

**PETA 1 (B): Lanjutan penutupan penuh DUKE2 (Arah Kepong), susur masuk ke Persiaran Jati dan lorong kiri MRR2 (Arah Kepong)**

- **Pemandu dari Sungai Buloh yang ingin menuju ke Persiaran Jati** akan dilencongkan ke lorong kanan MRR2 (arah Kepong) manakala pemandu dari LDP akan dilencongkan untuk ke Jalan Kuala Selangor (arah Kepong). Pemandu seterusnya harus melalui Persiaran Dagang, dan Persiaran Cemara untuk masuk ke Persiaran Jati (seperti yang ditunjukkan anak panah **HIJAU** & **BIRU** di dalam peta).
- **Pemandu dari Sungai Buloh yang ingin menggunakan DUKE2 untuk ke Kuala Lumpur** akan dilencongkan ke lorong kanan dan harus menggunakan MRR2 (arah Kepong) (seperti yang ditunjukkan anak panah **UNGU** di dalam peta).

**PETA 1 (C): Lanjutan penutupan penuh laluan MRR2 dan DUKE2 (Arah Sg. Buloh & Kepong) berdekatan Jalan Kuala Selangor, Persiaran Jati & susur masuk dari Lebuhraya Damansara Puchong (LDP) ke Sungai Buloh**

- **Pemandu dari LDP menuju ke Sungai Buloh dan Persiaran Perdana** akan dilencongkan ke Jalan Kuala Selangor (arah Kepong). Pemandu harus melalui Persiaran Dagang, Persiaran Cemara, Persiaran Industri dan Jalan Utama D/A sebelum kembali ke Jalan Kuala Selangor (arah Kepong). Pemandu yang ingin ke Sungai Buloh perlu membuat pusingan 'U' di Prima Damansara manakala pemandu yang menuju ke Persiaran Perdana boleh menggunakan laluan asal (seperti yang ditunjukkan anak panah **MAGENTA** & **HIJAU** di dalam peta).
- **Pemandu dari Sungai Buloh menuju ke Persiaran Jati** akan dilencongkan ke Jalan Kuala Selangor (arah Kepong). Pemandu harus melalui Persiaran Dagang, Persiaran Cemara sebelum belok kiri untuk ke Persiaran Jati (seperti yang di tunjukkan anak panah **BIRU** di dalam peta).
- **Pemandu yang menggunakan DUKE2, MRR2 & Persimpangan Manjalara untuk ke Sungai Buloh** akan dilencongkan ke Jalan Kuala Selangor untuk membuat pusingan 'U' di persimpangan LDP/DUKE2. Pemandu kemudian harus melalui Persiaran Dagang, Persiaran Cemara, Persiaran Industri dan Jalan Utama D/A sebelum kembali ke Jalan Kuala Selangor (arah Kepong). Pemandu kemudian boleh membuat pusingan 'U' di Prima Damansara untuk ke Sungai Buloh (seperti yang di tunjukkan anak panah **UNGU** di dalam peta).

**Manakala, disebabkan penutupan DUKE2 dan MRR2, pemandu yang ingin menuju ke Kepong perlu menggunakan Jalan Kuala Selangor.**

Pengguna jalan raya dinasihatkan untuk mematuhi arahan papan tanda trafik dan pengawal bendera yang bertugas. Sila rujuk peta di bawah untuk maklumat lanjut.

.....

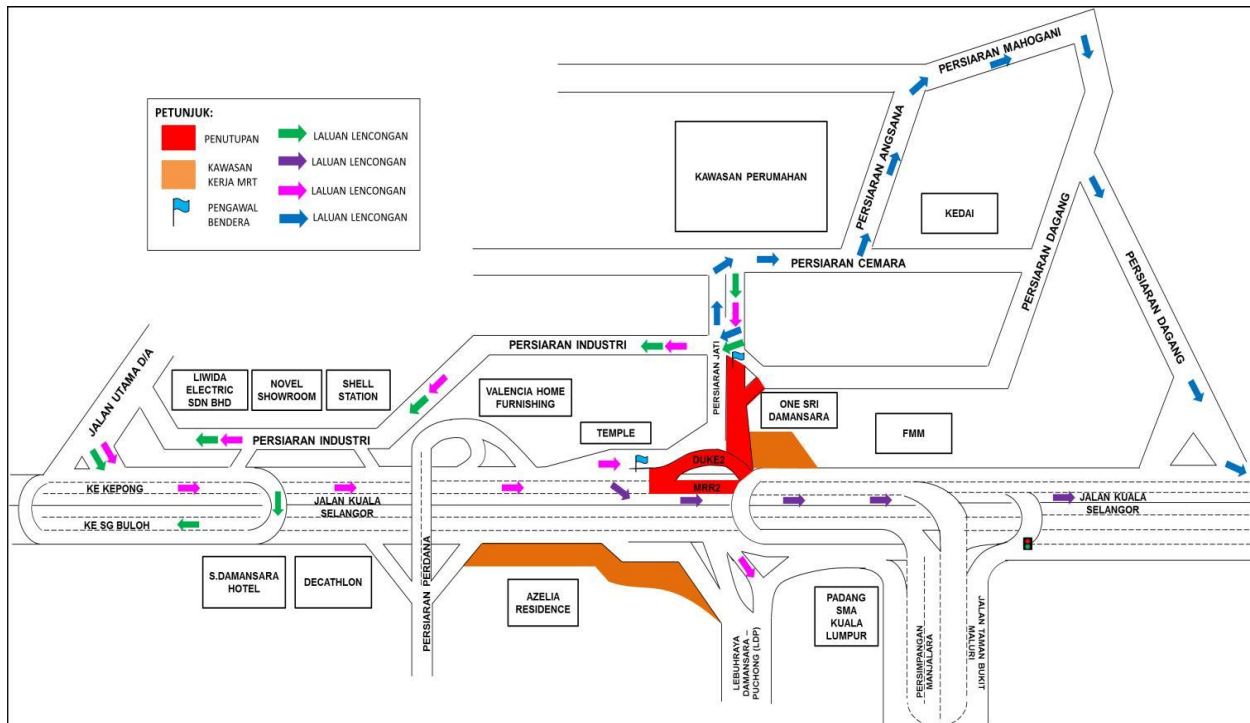
### 1. CONTINUATION OF LANE CLOSURES ALONG PERSIARAN JATI, DUKE2 & MRR2 AT JALAN KUALA SELANGOR

<b>Date</b>	26 March 2019 – 30 April 2019
<b>Time</b>	10:00PM – 6:00AM
<b>Duration</b>	1 month
<b>Reason</b>	To facilitate the parapet wall installation and any other related works.

There will be continuation of lane closures **by stages and intermittently** along Persiaran Jati, DUKE2 and MRR2 at Jalan Kuala Selangor from **26 March 2019 until 30 April 2019**. The construction works will start from **10:00PM - 6:00AM for 1 month**. During this closure, the following traffic management plan will take place:

#### MAP A: Continuation of intermittent lane closures at access out of Persiaran Jati & DUKE2 & left lane closure on MRR2 (Kepong-bound), Jalan Kuala Selangor

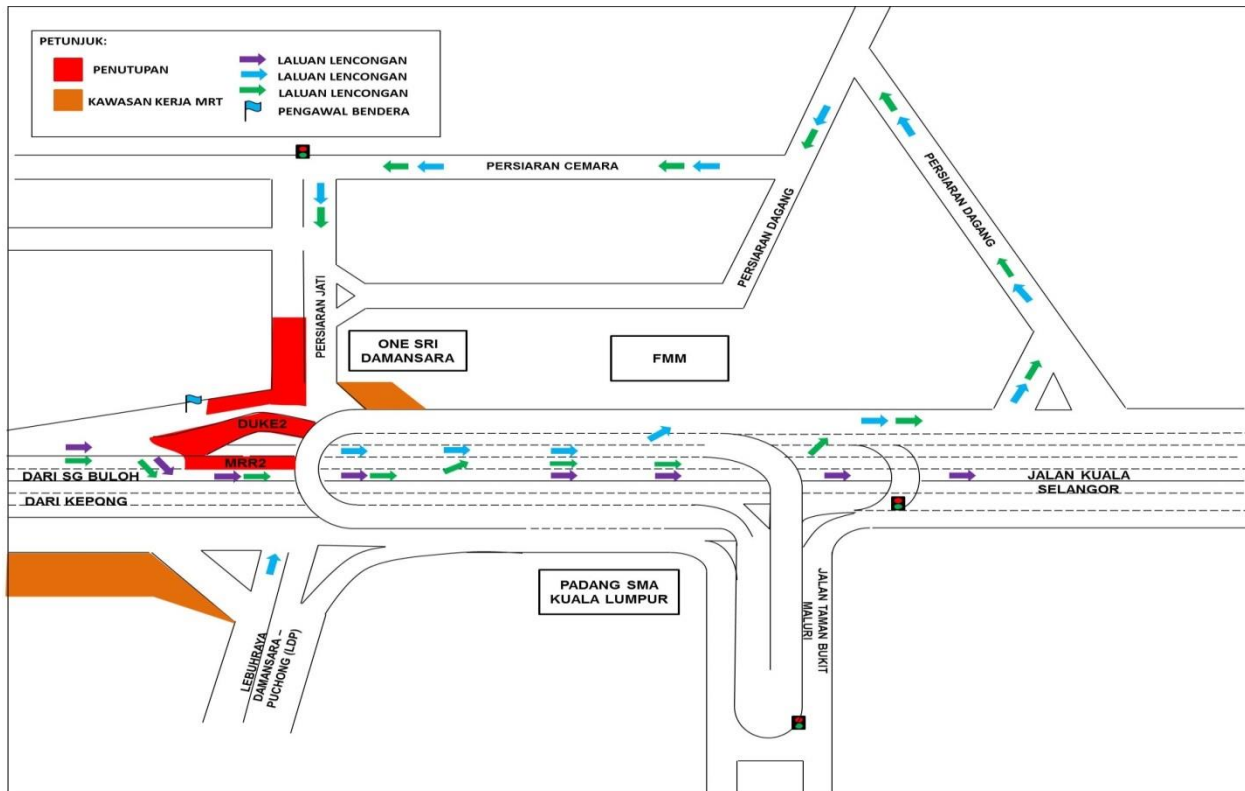
- **Motorists from Persiaran Jati or LDP heading to Sungai Buloh or LDP** will be diverted to Persiaran Industri and Jalan Utama D/A before coming back to Jalan Kuala Selangor (Kepong bound). Motorists heading to Sungai Buloh need to make a U-Turn at Prima Damansara (as indicated by the **GREEN** arrows in the map), while motorists heading to LDP need to exit Jalan Kuala Selangor (Kepong bound) and continue their journey to LDP (as indicated by **MAGENTA** arrows in the map).
- **Motorists from Persiaran Jati heading to Kepong** need to make a U-Turn at the traffic lights to coming back to Persiaran Jati and enter to Persiaran Cemara, Persiaran Angsana, Persiaran Mahogani, Persiaran Dagang dan back to Jalan Kuala Selangor towards to Kepong (as indicated by **BLUE** arrows in the map).
- **Motorists from Sungai Buloh wanting to use DUKE2 to Kuala Lumpur** will be diverted to the right lane on MRR2 (Kepong bound) (as indicated by **PURPLE** arrows in the map).



**PETA 1 (A) : LANJUTAN PENUTUPAN SUSUR KELUAR PERSIARAN JATI, DUKE2 & LORONG KIRI MRR2 (ARAH KEPONG) DI JALAN KUALA SELANGOR**

**Map B: Full bound closure of DUKE2 (Kepong-bound), slip road closure to Persiaran Jati and left lane closure of MRR2 (Kepong-bound)**

- **Motorists from Sungai Buloh heading to Persiaran Jati** will be diverted to the right lane of MRR2 (Kepong-bound), while motorists from LDP will be diverted to Jalan Kuala Selangor (Kepong-bound). Motorists then need to go through Persiaran Dagang and Persiaran Cemara to reach Persiaran Jati (as indicated by **GREEN & BLUE** arrows in the map).
- **Motorists from Sungai Buloh wanting to use DUKE2 to Kuala Lumpur** will be diverted to the right lane on MRR2 (Kepong-bound) (as indicated by **PURPLE** arrows in the map).



**PETA 1 (B) : LANJUTAN PENUTUPAN PENUH DUKE2 (ARAH KEPONG), SUSUR MASUK KE PERSIARAN JATI DAN LORONG KIRI MRR2 (ARAH KEPONG)**

**Map C: Continuation of full bound closure on MRR2 & DUKE2 (Sg. Buloh & Kepong-bound) nearby Jalan Kuala Selangor, Persiaran Jati and slip road from Lebuhraya Damansara Puchong (LDP) to Sungai Buloh**

- **Motorists from LDP heading to Sungai Buloh and Persiaran Perdana** will be diverted to Jalan Kuala Selangor (Kepong-bound). Motorists need to go through Persiaran Dagang, Persiaran Cemara, Persiaran Industri and Jalan Utama D/A before coming back onto Jalan Kuala Selangor (Arah Kepong). Motorists heading to Sungai Buloh need to make a U-Turn at Prima Damansara, while motorists heading to Persiaran Perdana can use the original route (as indicated by the **MAGENTA** & **GREEN** arrows in the map).
- **Motorists from Sungai Buloh heading to Persiaran Jati** will be diverted to Jalan Kuala Selangor (Kepong-bound). Motorists need to head to Persiaran Dagang, Persiaran Cemara before turning left onto Persiaran Jati (as indicated by the **BLUE** arrows in the map).
- **Motorists using DUKE2, MRR2 & Persimpangan Manjalara to head to Sungai Buloh** will be diverted to Jalan Kuala Selangor before making a U-Turn at the LDP/DUKE2 intersection. Motorists need to go through Persiaran Dagang, Persiaran Cemara, Persiaran Industri and Jalan Utama D/A before coming back onto Jalan Kuala Selangor



## 2. LANJUTAN PENUTUPAN LORONG SEPANJANG JALAN KEPONG – BAWAH LEBUHRAYA MRR2 (ARAH KEPONG, ARAH SELAYANG DAN ARAH SUNGAI BULOH)

<b>Tarikh</b>	26 Mac 2019 – 22 Ogos 2019
<b>Masa</b>	11.00 malam – 5.00 pagi
<b>Jangka masa</b>	5 bulan
<b>Sebab</b>	Tujuan kerja-kerja pembinaan tiang MRT dan lain-lain kerja berkaitan

Untuk makluman, penutupan lorong **secara berkala** di sepanjang Jalan Kepong (Arah Selayang, Arah Kepong dan Arah Sungai Buloh) di Taman Sri Ehsan dan Kompleks Desa Kepong akan dilanjutkan dari **26 Mac 2019 hingga 22 Ogos 2019, 11:00 malam hingga 5:00 pagi, selama 5 bulan**. Pelan Pengurusan Trafik adalah seperti berikut:

**Penutupan A:** Penutupan lorong paling kiri Jalan Kepong (Arah Kepong dan Arah Selayang) sejauh 150 meter bermula dari Persiaran Mahogani, Sri Damansara hingga ke susur naik ke Jalan 57, Taman Sri Ehsan.

**Penutupan B:** Penutupan lorong paling kiri Jalan Kepong (Arah Selayang) sejauh 200 meter bermula dari susur naik ke Jalan 57 hingga ke susur naik Jalan 47, Taman Sri Ehsan.

**Penutupan C:** Penutupan lorong paling kiri Jalan Kepong (Arah Sungai Buloh) sejauh 200 meter bermula dari Kompleks Desa Kepong hingga ke susur Lebuhraya Selayang – Kepong (MRR2).

**Penutupan D:** Penutupan separa lorong kiri sejauh 80 meter bermula di hadapan kawasan perumahan Jalan 57 sehingga ke Flat Puncak Desa (arah Taman Sri Ehsan). Pemandu daripada Jalan 57 menuju ke lot kedai Taman Sri Ehsan atau Kondominium Kepong Sentral dikehendaki menggunakan laluan kontra yang disediakan dan dikawal oleh pengawal lalu lintas (sila rujuk laluan kontra - anak panah berwarna **HIJAU**).

**Penutupan jalan adalah secara berkala dan berperingkat.** Sila patuhi arahan papan tanda serta pengawal lalu lintas sepanjang masa. Untuk maklumat lanjut, sila rujuk peta di bawah.

---

## 2. CONTINUATION OF LANE CLOSURES ALONG JALAN KEPONG UNDERNEATH MRR2 FLYOVER (KEPONG-BOUND, SELAYANG-BOUND AND SUNGAI BULOH-BOUND)

<b>Date</b>	26 March 2019 – 22 August 2019
<b>Time</b>	11.00 PM – 5.00 AM
<b>Duration</b>	5 months
<b>Reason</b>	To facilitate MRT pier works and other related works

There will be a continuation of lane closures along Jalan Kepong (Kepong-bound, Selayang bound and Sungai Buloh-bound), Taman Desa and Kompleks Desa Kepong from **26 March – 22 August, 11.00pm to 5.00am (daily), intermittently**. The traffic management plan involves the following closures:

**Closure A:** Left-most lane closure along Jalan Kepong (Kepong-bound and Selayang-bound) for a

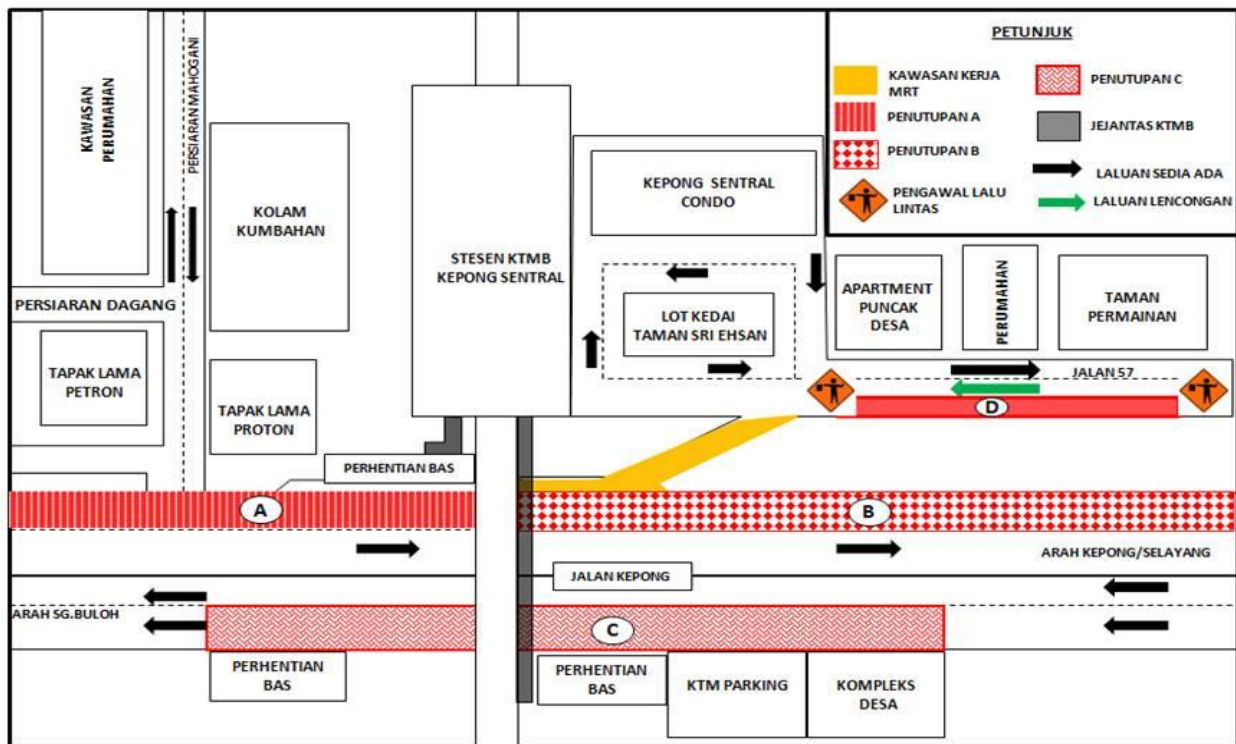
stretch of 150 metres starting from Persiaran Mahogani, Sri Damansara until the slip road of Jalan 57.

**Closure B:** Left-most lane closure along Jalan Kepong (Selayang-bound) for a stretch of 200 metres starting after the slip road of Jalan 57 towards Taman Sri Ehsan.

**Closure C:** Left-most lane closure along Jalan Kepong (Sungai Buloh-bound) for a stretch of 200 metres starting from Kompleks Desa Kepong towards MRR2.

**Closure D:** Partial left lane closure for a stretch of 80 metres starting from the housing area along Jalan 57 until Puncak Desa Apartment. Motorists from Jalan 57 heading to Taman Sri Ehsan shop lots or Kepong Sentral Condominium will be diverted to use the provided contra flow which will be controlled by flagmen at both ends (Contra Flow is indicated by **GREEN** arrows in the appended map).

**The closures are exercised intermittently and by stages.** At any one time there will be one lane made available for motorist on all bounds. Motorists are advised to adhere to safety signage and flagmen at all time. Please refer to the appended map below for further information.



**PETA 2: LANJUTAN PENUTUPAN LORONG SEPANJANG JALAN KEPONG – BAWAH LEBUHRAYA MRR2**



### 3. LANJUTAN PENUTUPAN LORONG KECEMASAN SECARA BERKALA DISUSUR KELUAR MENGHALA KE LEBUHRAYA KUALA LUMPUR SEREMBAN (ARAH UTARA), KUCHAI LAMA

<b>Tarikh</b>	25 Mac 2019 – 20 April 2019
<b>Masa</b>	9:30pagi – 430ptg dan 10:00mlm – 5:00pagi
<b>Jangka Masa</b>	27 hari
<b>Tujuan</b>	Bagi menyediakan jalan keluar masuk pembinaan, pembersihan kawasan, kerja penanaman cerucuk, pengalihan utiliti dan sebarang kerja-kerja lain yang berkaitan

Untuk makluman, penutupan lorong kecemasan **secara berkala** di susur keluar menghala Lebuhraya Kuala Lumpur Seremban (arah utara) akan dilanjutkan dari **25 Mac 2019 sehingga 20 April 2019**. Tempoh masa untuk kerja-kerja akan bermula dari **9:30pagi-4:30 petang dan 10:00 malam-5:00 pagi selama 27 hari**.

Semasa penutupan lorong dilaksanakan, pengguna trafik masih boleh menggunakan laluan sedia ada menuju ke Lebuhraya Kuala Lumpur-Seremban. Penutupan lorong adalah sepanjang 1000 meter dan pengawal bendera akan mengawal trafik dengan menggunakan kaedah 'Berhenti dan Jalan' (seperti yang ditunjukkan dalam anak panah **HIJAU** dalam peta).

Pengguna jalan raya dinasihatkan untuk mematuhi arahan papan tanda trafik dan pengawal bendera yang bertugas. Untuk maklumat lanjut sila rujuk peta di bawah.

---

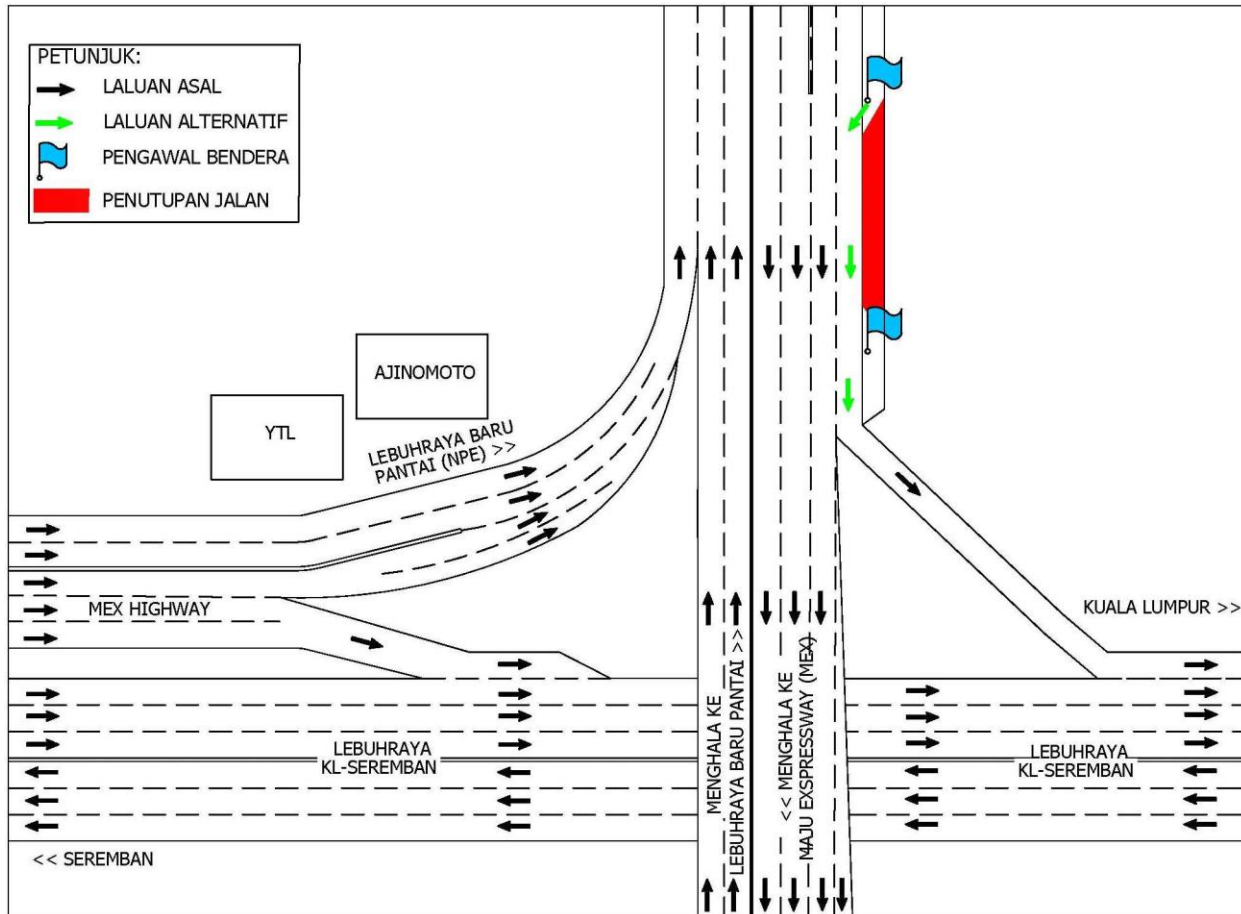
### 3. CONTINUATION OF EMERGENCY LANE CLOSURE AT THE EXIT OF SLIPROAD TOWARDS KUALA LUMPUR SEREMBAN HIGHWAY (NORTH BOUND), KUCHAI LAMA

<b>Date</b>	25 March 2019 – 20 April 2019
<b>Time</b>	9:30am-4:30pm and 10:00pm-5:00am
<b>Duration</b>	27 days
<b>Reason</b>	To facilitate construction access road, site clearance, bore pile work, utilities relocation, sheet pile and any other related works for MRT SSP line.

There will be a continuation of emergency lane closure **intermittently** at the slip road exit towards Kuala Lumpur-Seremban Highway (north bound) from **25 March 2019 until 20 April 2019**. Construction works will start from **9:30am-4:30pm and 10:00pm-5:00am for 27 days**.

During the closure, motorists will still be able to use the existing lanes heading to Kuala Lumpur-Seremban Highway. The closure is for a stretch of 1000 metres and flagmen will be placed at both ends to facilitate the traffic flow using 'STOP' and 'GO' method (as shown by **GREEN** arrows in the appended map).

Motorists are advised to follow the traffic signage and flagmen during road closure.



**PETA 3: LANJUTAN PENUTUPAN LORONG KECEMASAN SECARA BERKALA DISUSUR KELUAR MENGHALA KE LEBUHRAYA KUALA LUMPUR SEREMBAN (ARAH UTARA)**

#### 4. LANJUTAN PENUTUPAN PENUH LORONG MOTORSIKAL DI LEBUHRAYA KL-SEREMBAN KM310.80 – KM309.40 (ARAH KL)

<b>Tarikh</b>	26 Mac 2019 – 27 Mac 2019
<b>Masa</b>	10:00 malam – 5:00 pagi
<b>Jangka masa</b>	2 hari
<b>Tujuan</b>	Untuk kerja-kerja pelancaran kekotak segmen (SBG) dan sebarang kerja berkaitan

Penutupan penuh lorong motorsikal **secara berkala** berdekatan Tol Sungai Besi, Lebuhraya KL – Seremban (Arah KL) akan dilanjutkan bermula dari **26 Mac 2019 – 27 Mac 2019**. Tempoh masa untuk kerja-kerja akan bermula dari **10:00 malam – 5:00 pagi selama 2 hari**.

Semasa penutupan sepanjang 300 meter itu, satu laluan sementara bagi motorsikal akan disediakan kepada pengguna jalan raya (seperti ditunjukkan anak panah **HIJAU** di dalam peta)

Pengguna jalan raya dinasihatkan untuk mematuhi papan tanda arah trafik dan pengawal bendera yang bertugas.

.....

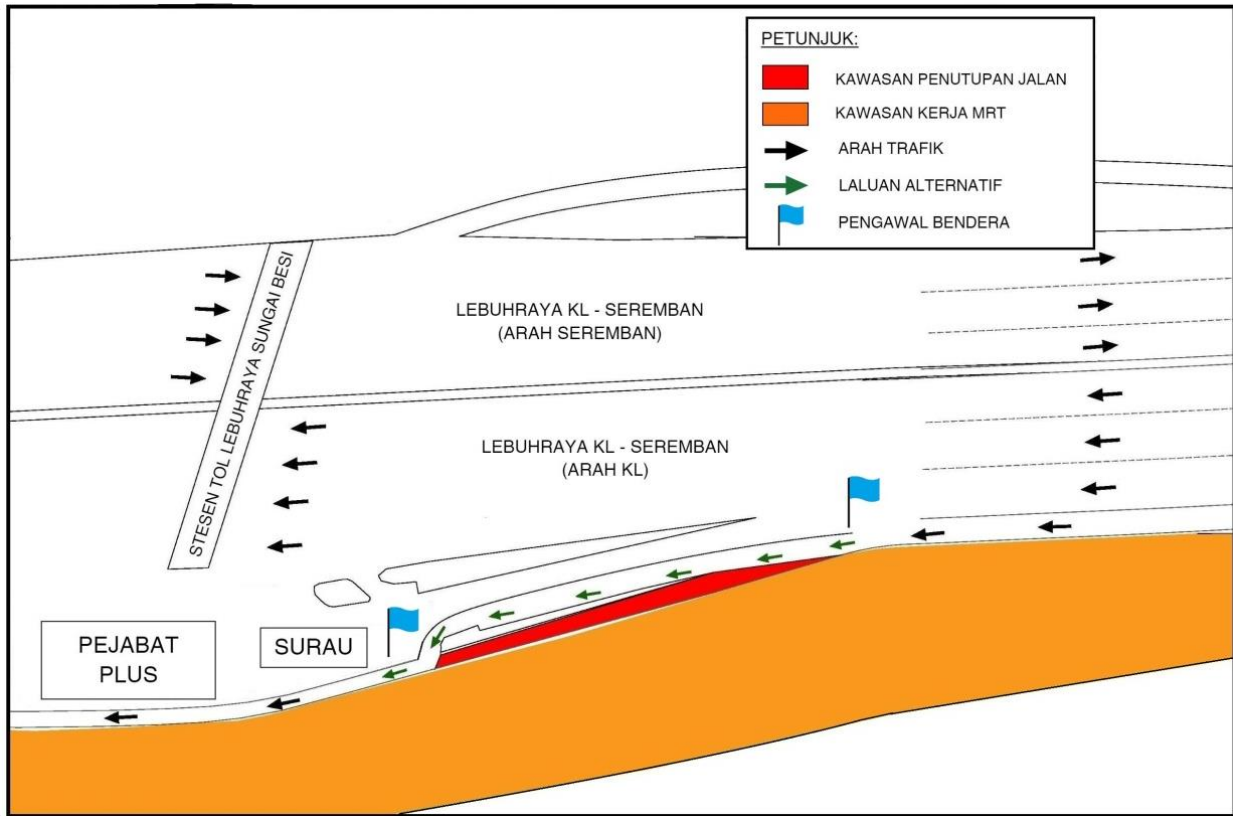
#### 4. CONTINUATION OF FULL MOTORCYCLE LANE CLOSURE AT KL-SEREMBAN HIGHWAY KM310.80 – KM309.40 (KL BOUND)

<b>Date</b>	26 March 2019 – 27 March 2019
<b>Time</b>	10:00 pm – 5:00 am
<b>Duration</b>	2 days
<b>Reason</b>	To facilitate Segmental Box Girder (SBG) launching and any other related works

The continuation of full motorcycle lane closure **intermittently** near Sungai Besi Tol Station at KL-Seremban Highway (KL-bound) will continue from **26 March 2019 – 27 March 2019**. Construction work will start **10:00 PM – 5:00 AM for 2 days**.

During the 300 meters closure, one temporary lane will be provided for motorists (as indicate by **GREEN** arrows in the map).

Motorists are advised to follow the traffic signage and flagmen during the closure



**PETA 4: LANJUTAN PENUTUPAN PENUH LORONG MOTORSIKAL DI LEBUHRAYA KL-SEREMBAN KM310.80 – KM309.40 (ARAH KL)**

**For media enquiries, please contact:**

Mohd Sofie Hassan **(Item 1)**

Tel: +6019 228 3004

sofie@sunway.com.my

Dzul Shuhada **(Item 2)**

Tel: +6019 228 3004

dzul@azrb.com

Anizam bin Ali **(Item 3)**

Tel: +6019 293 4056

anizam.ali@wct.my

Nor Zamshuri bin Ramli **(Item 4)**

Tel: +6012 607 6268

zamshuritr@gmail.com

Mohar Zainal Abidin **(Item 1-4)**

Tel: +603 7493 3961

Mohar@mgjv-kvmrt.com.my

**MMC GAMUDA KVMRT (PDP SSP) SDN BHD (1117100-V)**

Block A, Level 17, Menara Mustapha Kamal, PJ Trade Centre  
No 8, Jalan PJU 8/8A, Bandar Damansara Perdana, 47820 Petaling Jaya  
Selangor Darul Ehsan, Malaysia

T: +603-7494 2222 F: +603-7727 0222 [www.mymrt.com.my](http://www.mymrt.com.my)