

**PENGUMUMAN TRAFIK
MAKLUMAN TERKINI PELAN PENGURUSAN TRAFIK UNTUK PEMBINAAN MRT SSP SEPANJANG
JALAN KUALA SELANGOR DAN PERSIARAN DAGANG**

01 FEBRUARI 2019

1. LANJUTAN PENUTUPAN LORONG SECARA BERPERINGKAT DAN BERKALA DI SEPANJANG JALAN KUALA SELANGOR (KM456.05) (ARAH KEPONG DAN ARAH SUNGAI BULOH)

Tarikh	06 Februari 2019 – 05 Mac 2019
Masa	10:00 malam – 5:30 pagi
Jangka masa	1 bulan
Sebab	Untuk kerja-kerja pelancaran kekotak segmen (SBG) dan sebarang kerja berkaitan

Untuk makluman, penutupan lorong **secara berperingkat dan berkala** di sepanjang Jalan Kuala Selangor (KM456.05) (Arah Kepong dan Arah Sungai Buloh) akan dilanjutkan dari **06 Februari 2019 hingga 05 Mac 2019**. Tempoh masa untuk kerja-kerja akan bermula **10:00 malam – 5:30 pagi selama 1 bulan**. Penutupan ini adalah sejauh 100 meter bagi setiap peringkat. Pelan Pengurusan Trafik adalah seperti berikut:

Peta 1 (A)

Penutupan A: Pemandu dari Jalan Kuala Selangor (Arah Sungai Buloh) menghala ke Sierramas akan dilencongkan ke kanan untuk meneruskan perjalanan di Jalan Kuala Selangor dan membuat pusingan “U” berdekatan ‘The Store’ Sungai Buloh sebelum kembali di Jalan Kuala Selangor (Arah Kepong) dan menggunakan jejambat di sebelah kiri ke Sierramas (seperti yang ditunjukkan oleh anak panah **HIJAU** dalam peta).

Penutupan B: Pemandu dari Plaza Tol Sungai Buloh menghala ke Sierramas dan Kepong akan dilencongkan ke kiri untuk meneruskan perjalanan di Jalan Kuala Selangor (Arah Sungai Buloh) dan membuat pusingan “U” berdekatan dengan ‘The Store’ Sungai Buloh sebelum kembali di Jalan Kuala Selangor (Arah Kepong) dan menggunakan jejambat di sebelah kiri ke Sierramas (seperti yang ditunjukkan oleh anak panah **UNGU** dalam peta). **Manakala bagi pemandu yang ingin ke Kepong** boleh meneruskan perjalanan selepas membuat pusingan “U” (seperti yang ditunjukkan oleh anak panah **BIRU** dalam peta)

Peta 1 (B)

Penutupan C: Pemandu dari Jalan Kuala Selangor (Arah Kepong) menghala ke Plaza Tol Sungai Buloh akan dilencongkan terus (seperti ditunjukkan oleh anak panah **HIJAU** dalam peta). Manakala **pemandu dari Sierramas menghala ke Plaza Tol Sungai Buloh** akan dilencongkan ke kiri (seperti ditunjukkan oleh anak panah **UNGU** dalam peta). Pemandu dari kedua-dua arah harus meneruskan perjalanan di Jalan Kuala Selangor (Arah Kepong) dan membuat pusingan “U” di atas jejambat selepas Stesen Minyak Caltex sebelum kembali di Jalan Kuala Selangor (Arah Sungai Buloh). Pemandu perlu menghala terus selepas persimpangan Damansara Damai dan boleh belok ke kiri untuk ke **Plaza Tol Sungai Buloh**.

Penutupan D: Pemandu dari Jalan Kuala Selangor (Arah Sungai Buloh) menghala ke Plaza Tol Sungai Buloh akan dilencongkan ke kanan untuk meneruskan perjalanan di Jalan Kuala Selangor dan belok ke kiri di akses masuk ke Sierramas. Pemandu akan menghala terus sehingga di bulatan Sierramas dan membuat pusingan “U” sebelum kembali ke Plaza Tol Sungai Buloh (seperti yang ditunjukkan oleh anak panah **BIRU** dalam peta).

Penutupan A, B, C & D adalah secara berkala dan berperingkat. Untuk maklumat lanjut sila rujuk peta di bawah.

Pengguna jalan raya dinasihatkan untuk mematuhi arahan papan tanda trafik dan pengawal bendera yang bertugas.

1. CONTINUATION OF LANE CLOSURES BY STAGES AND INTERMITTENTLY ALONG JALAN KUALA SELANGOR (KM456.05) (KEPONG-BOUND AND SUNGAI BULOH-BOUND)

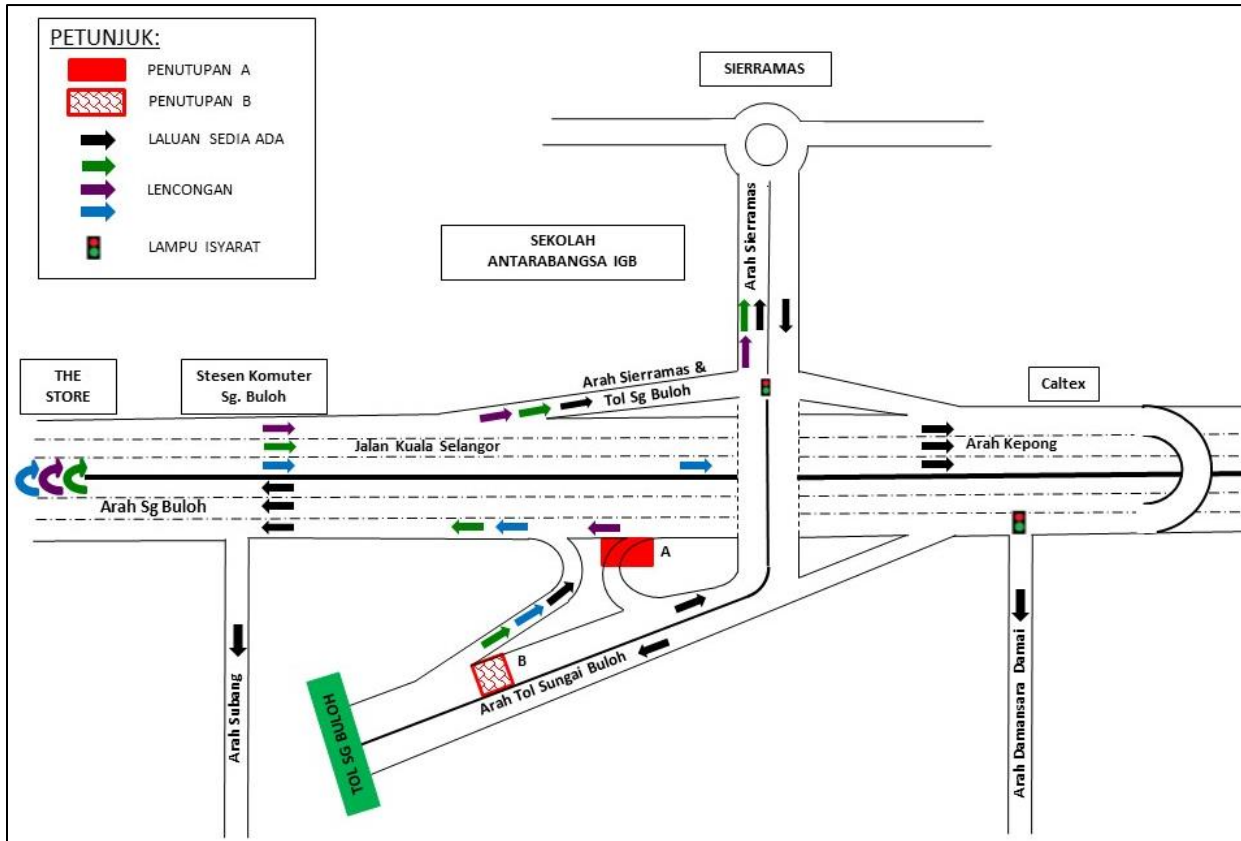
Date	06 February 2019 – 05 March 2019
Time	10:00PM – 5:30AM
Duration	1 month
Reason	To facilitate Segmental Box Girder (SBG) launching and any other work related to MRT project

There will be continuation of **lane closures by stages and intermittently** along Jalan Kuala Selangor (KM456.05) (Sungai Buloh-bound and Kepong-bound) from **06 February 2019 to 05 March 2019**. Construction works will start from **10.00 PM – 05.30 AM for 1 month**. Each lane closure is for a stretch of 100 metres. The traffic management plan is as below:

MAP 1(A)

Closure A: Motorists from Jalan Kuala Selangor (Sungai Buloh-Bound) heading to Sierramas will be diverted to the right onto Jalan Kuala Selangor, head straight and make a U-Turn at The Store Sungai Buloh before joining Jalan Kuala Selangor (Kepong-Bound) and turn left on the ramp up to **Sierramas** (as indicated in **GREEN** arrows in map).

Closure B: Motorists from Sungai Plaza Toll heading to Sierramas and Kepong will be diverted to the left onto Jalan Kuala Selangor (Sungai Buloh-Bound), head straight and make a U-Turn at The Store Sungai Buloh before joining Jalan Kuala Selangor (Kepong-Bound) and turn left on the ramp up to **Sierramas** (as indicated in **PURPLE** arrows in map) Meanwhile, **motorists heading to Kepong** can head straight after making the U-Turn (as indicated in **BLUE** arrows in map).



MAP 1(a) : CONTINUATION OF LANE CLOSURES BY STAGES AND INTERMITTENTLY ALONG JALAN KUALA SELANGOR (KM456.05) (KEPONG-BOUND AND SUNGAI BULOH-BOUND)

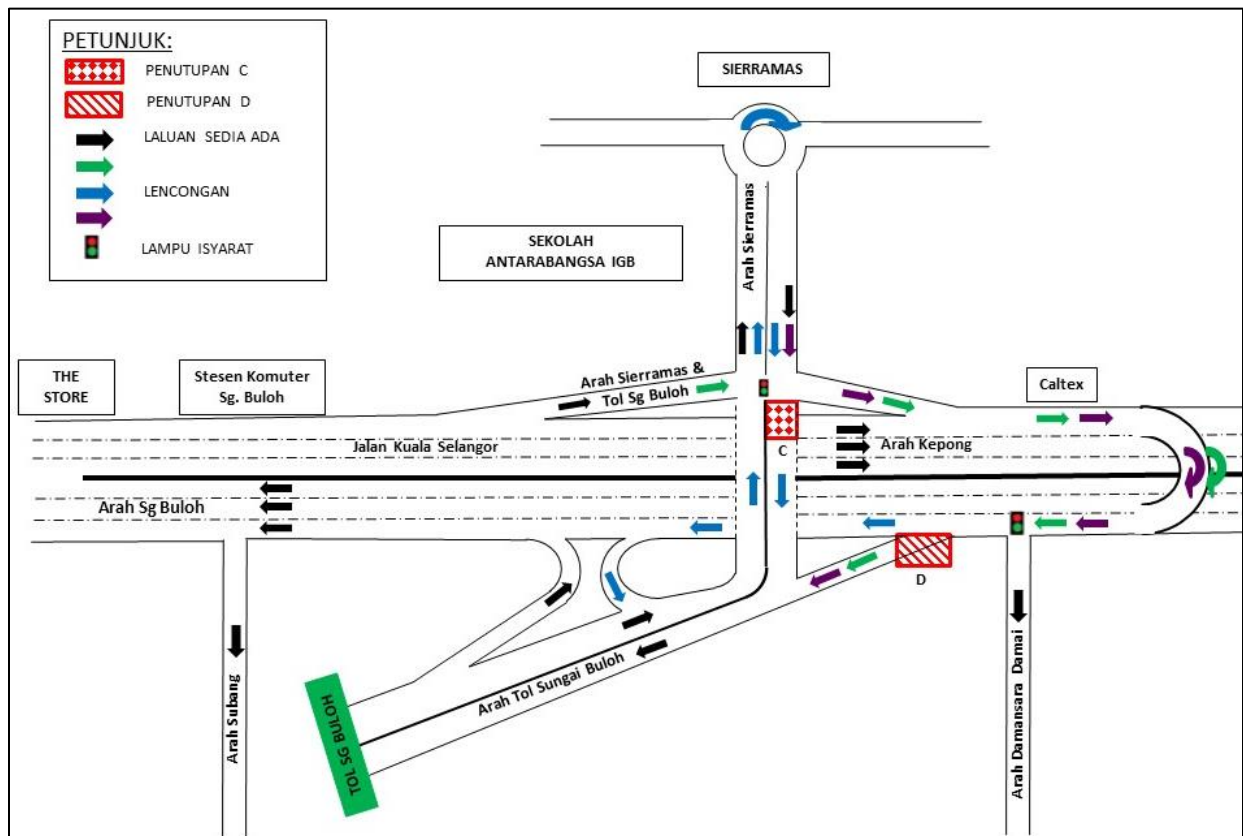
MAP 1(B)

Closure C: Motorist from Jalan Kuala Selangor (Kepong-Bound) heading to Sungai Buloh Plaza Toll will be diverted straight (as indicated in **GREEN** arrows in map). Meanwhile, **Motorists from Sierramas heading to Sungai Buloh Plaza Toll** will be diverted to turn left (as indicated in **PURPLE** arrows in map). Motorists from both directions will then head straight along Jalan Kuala Selangor (Kepong-Bound) and make a U-Turn at the flyover after Caltex Petrol Station before joining Jalan Kuala Selangor (Sungai Buloh-Bound). Motorists then to continue straight after the Damansara Damai interchange and turn left on the ramp up to **Sungai Buloh Plaza Toll**.

Closure D: Motorist from Jalan Kuala Selangor (Sungai Buloh-Bound) heading to Sungai Buloh Plaza Toll will be diverted to the right onto Jalan Kuala Selangor, head straight and turn left at the Sierramas exit. Motorists then can continue straight to Sierramas roundabout and make a U-Turn before joining to Sungai Buloh Plaza Toll (as indicated in **BLUE** arrows in map).

Closure A, B, C & D are in stages and intermittently.

Motorists are advised to follow the traffic signage and flagmen during the lane closure. For further information, please refer to the map below.



MAP 1(b) : CONTINUATION OF LANE CLOSURES BY STAGES AND INTERMITTENTLY ALONG JALAN KUALA SELANGOR (KM456.05) (KEPONG-BOUND AND SUNGAI BULOH-BOUND)

2. LANJUTAN PENUTUPAN LORONG SECARA BERPERINGKAT DAN BERKALA DI SEPANJANG JALAN KUALA SELANGOR (KM48) (ARAH KEPONG DAN ARAH SUNGAI BULOH)

Tarikh	06 Februari 2019 – 05 Mei 2019
Masa	10:00 malam – 6:00 pagi, 10.00 malam – 8.00 pagi
Jangka masa	3 bulan
Sebab	Untuk kerja-kerja pelancaran kekotak segmen (SBG) dan sebarang kerja berkaitan

Untuk makluman, penutupan lorong **secara berperingkat dan berkala** di sepanjang Jalan Kuala Selangor (KM48) (Arah Kepong dan Arah Sungai Buloh) akan dilanjutkan dari **06 Februari 2019 hingga 05 Mei 2019**. Penutupan ini adalah sejauh 100 meter bagi setiap peringkat **selama 3 bulan** dan tempoh masa untuk kerja-kerja adalah seperti berikut:

- **Ahad hingga Jumaat (10:00 malam – 6:00 pagi)**
- **Sabtu dan Cuti Umum (10:00 malam – 8:00 pagi)**

Penutupan A: Penutupan jejambat ke Sierramas. Pemandu dari Jalan Kuala Selangor (Arah Kepong) menghala ke Sierramas/Plaza Tol Sungai Buloh akan dilencongkan ke kanan bagi meneruskan perjalanan di Jalan Kuala Selangor dan membuat pusingan “U” di persimpangan Damansara Damai sebelum kembali di Jalan Kuala Selangor (Arah Sungai Buloh) untuk ke **Sierramas** (seperti yang ditunjukkan oleh anak panah **BIRU** dalam peta). Manakala bagi pemandu yang ingin ke **Plaza Tol Sungai Buloh** boleh belok kiri selepas membuat pusingan “U” (seperti ditunjukkan oleh anak panah **UNGU** dalam peta).

Penutupan B: Penutupan lorong kiri dan tengah di sepanjang Jalan Kuala Selangor (Arah Kepong).

Penutupan C: Penutupan lorong kanan dan tengah di sepanjang Jalan Kuala Selangor (Arah Kepong).

Penutupan D: Penutupan lorong kanan dan tengah di sepanjang Jalan Kuala Selangor (Arah Sungai Buloh).

Penutupan E: Penutupan lorong kiri dan tengah di sepanjang Jalan Kuala Selangor (Arah Sungai Buloh). Pemandu dari Jalan Kuala Selangor menghala ke **Sierramas** akan dilencongkan ke kanan untuk meneruskan perjalanan di Jalan Kuala Selangor dan membuat pusingan “U” berdekatan dengan ‘The Store’ Sungai Buloh sebelum kembali di Jalan Kuala Selangor (Arah Kepong) dan menggunakan jejambat di sebelah kiri ke **Sierramas** (seperti yang ditunjukkan oleh anak panah **HIJAU** dalam peta).

Penutupan A, B, C, D dan E ini adalah berperingkat dan berkala. Manakala bagi penutupan B, C, D dan E, satu (1) lorong akan dibuka pada setiap masa untuk pengguna jalan di kedua-dua arah.

Pengguna jalan raya dinasihatkan untuk mematuhi arahan papan tanda trafik dan pengawal bendera yang bertugas. Untuk maklumat lanjut sila rujuk peta di bawah.

2. CONTINUATION OF INTERMITTENT LANE CLOSURES BY STAGES ALONG JALAN KUALA SELANGOR (KM48) (KEPONG-BOUND AND SUNGAI BULOH-BOUND)

Date	06 February 2019 - 05 May 2019
Time	10:00pm – 6:00am; 10:00pm – 8:00am
Duration	3 months
Reason	To facilitate Segmental Box Girder (SBG) launching and any other work related to MRT project

There will be continuation of **intermittent lane closures by stages** along Jalan Kuala Selangor (KM48) (Sungai Buloh-bound and Kepong-bound) from **06 February 2019 to 05 May 2019**. Each lane closure is for a stretch of 100 metres **for 3 months** and construction works will start as per the following time:

- **Sunday to Friday (10:00 PM – 6:00 AM)**
- **Saturday and Public Holiday (10:00 PM – 8:00 AM)**

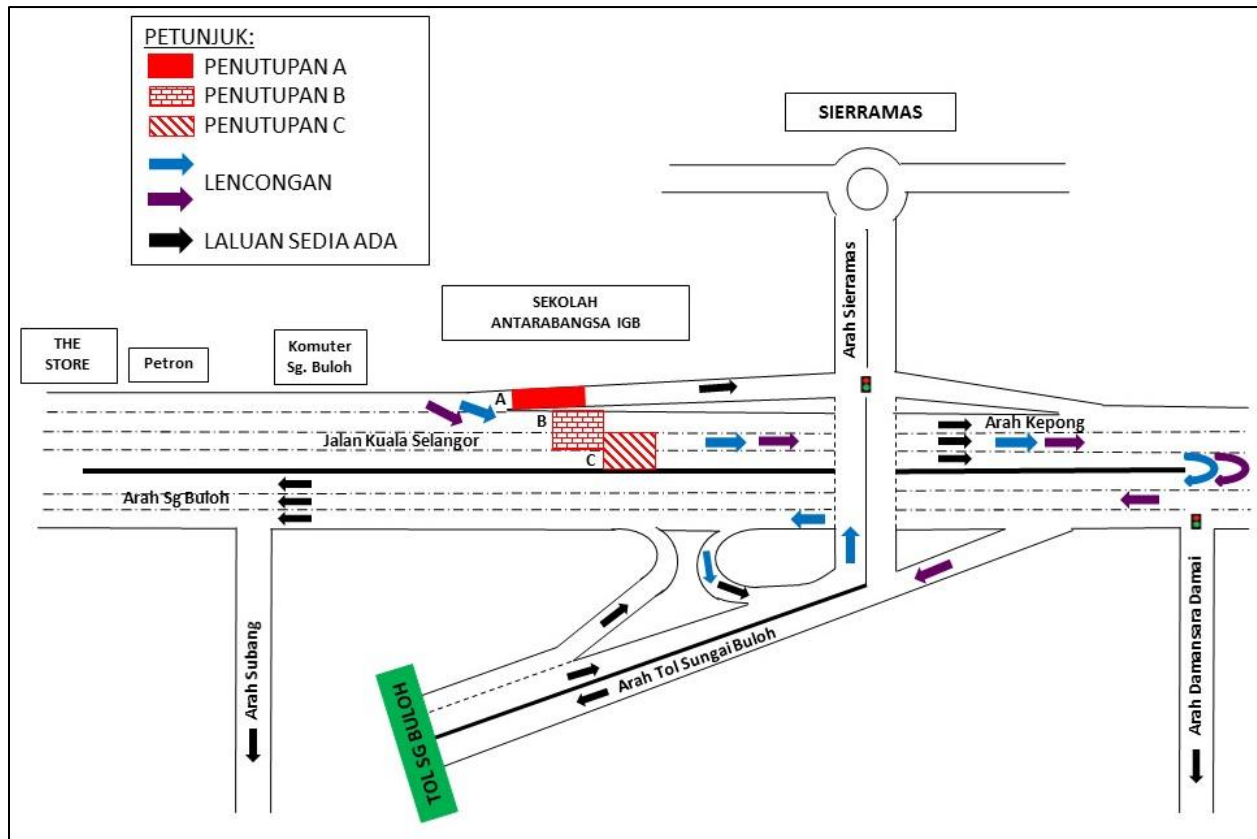
The traffic management plan is as below:

MAP 2(A)

Closure A: Closure of ramp up to Sierramas. Motorists from Jalan Kuala Selangor (Kepong-bound) heading to Sierramas/Plaza Toll Sungai Buloh will be diverted to the right onto Jalan Kuala Selangor, continue straight and make a U-Turn at Damansara Damai interchange before joining Jalan Kuala Selangor (Sungai Buloh-bound) and turn left into **Sierramas** exit (as indicated in **BLUE** arrows in map). Meanwhile motorists heading to **Plaza Toll Sungai Buloh** will need to turn left after making the U-Turn (as indicated in **PURPLE** arrows in map)

Closure B: Left and middle lane closure along Jalan Kuala Selangor (Kepong-bound).

Closure C: Right and middle lane closure along Jalan Kuala Selangor (Kepong-bound).

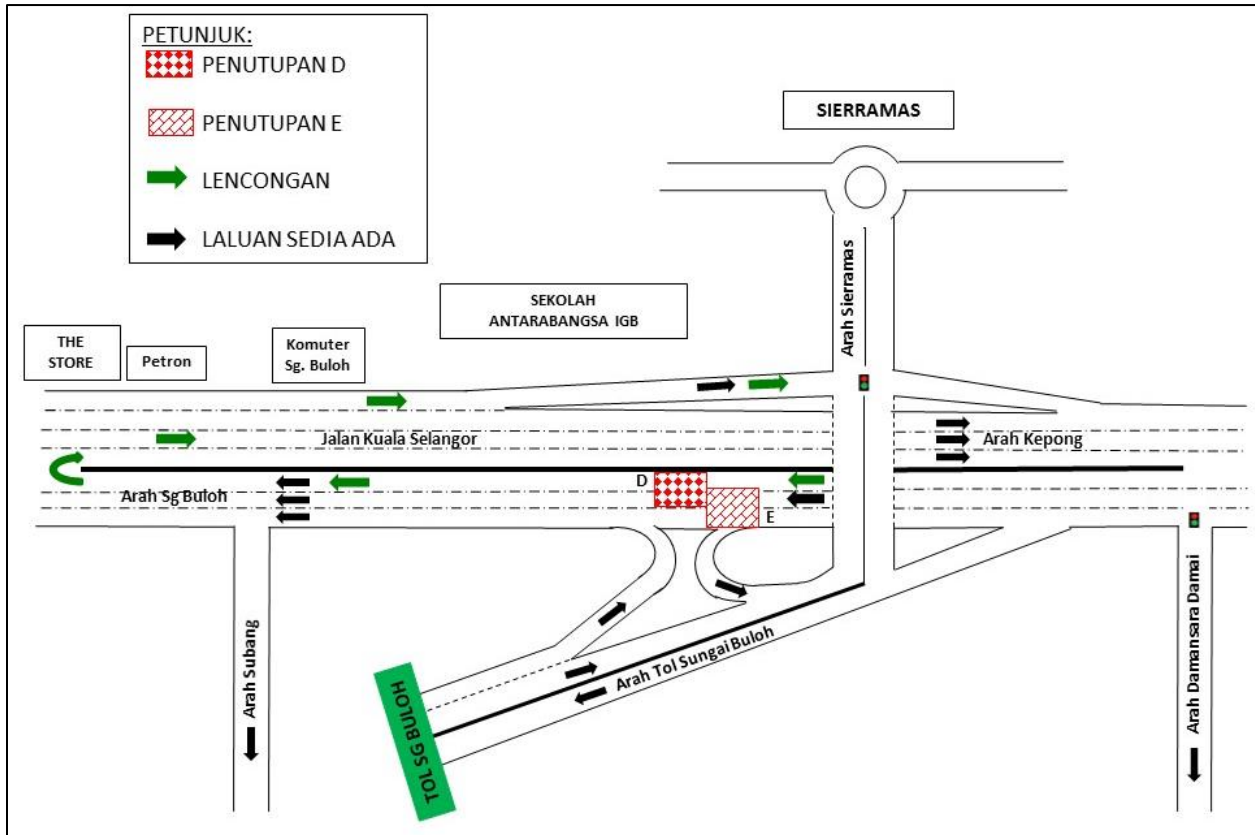


MAP 2(a) : CONTINUATION OF INTERMITTENT LANE CLOSURES BY STAGES ALONG JALAN KUALA SELANGOR (KM48) (KEPONG-BOUND AND SUNGAI BULOH-BOUND)

MAP 2(B)

Closure D: Right and middle lane closure along Jalan Kuala Selangor (Sungai Buloh-bound).

Closure E: Left and middle lane closure along Jalan Kuala Selangor (Sungai Buloh-bound). **Motorists from Jalan Kuala Selangor heading to Sierramas** will be diverted to the right onto Jalan Kuala Selangor, continue straight and make a U-Turn at The Store Sungai Buloh before joining Jalan Kuala Selangor (Kepong-bound) and turn left on the ramp up to **Sierramas** (as indicated in **GREEN** arrows in map).



MAP 2(b) : CONTINUATION OF INTERMITTENT LANE CLOSURES BY STAGES ALONG JALAN KUALA SELANGOR (KM48) (KEPONG-BOUND AND SUNGAI BULOH-BOUND)

Closure A, B, C, D & E are in stages and intermittently. Meanwhile, for closure B, C, D & E at any one time there will be one (1) lane available for motorists on both bounds. Motorists are advised to follow the traffic signage and flagman during road closure.

3. LANJUTAN PENUTUPAN PENUH LORONG DI PERSIARAN DAGANG (ARAH SUNGAI BULOH DAN ARAH KEPONG)

Tarikh	08 Februari 2019 – 10 April 2019
Masa	12:00 tengah malam – 6:00 pagi (Isnin – Jumaat sahaja)
Jangka masa	2 bulan
Sebab	Untuk kerja-kerja pelancaran kekotak segmen (SBG)

Untuk makluman, penutupan penuh lorong di sepanjang Persiaran Dagang (Arah Sungai Buloh dan Arah Kepong) akan dilanjutkan dari **08 Februari 2019 hingga 10 April 2019 (Isnin – Jumaat sahaja)**. Tempoh masa untuk kerja-kerja adalah dari **12:00 tengah malam - 6:00 pagi, selama 2 bulan**. Pelan pengurusan trafik adalah seperti berikut:

Penutupan A: Penutupan ini adalah sejauh 500 meter bermula dari Persiaran Dagang berhadapan Gintel sehingga ke susur keluar atau persimpangan lampu isyarat Persiaran Dagang (tapak lama Petron). Pelan pengurusan trafik adalah seperti berikut:

- Pemandu dari **Persiaran Mahogani menuju ke Persiaran Dagang** akan dilencongkan ke Jalan Angsana SD 2/2a, kemudian belok kiri di Persiaran Angsana dan belok kiri ke Persiaran Cemara sehingga ke persimpangan Persiaran Dagang.
- Pemandu dari **Persiaran Dagang menuju ke Persiaran Mahogani atau ke Jalan Kepong** akan dilencongkan ke arah Persiaran Cemara, kemudian belok kanan di Persiaran Angsana dan belok kanan ke Persiaran Angsana SD2/2a sehingga ke persimpangan Persiaran Dagang atau Jalan Kepong.

Penutupan B: Penutupan susur masuk dan keluar dari Persiaran Dagang menuju ke Lebuhraya Selayang - Kepong (MRR2). Sepanjang penutupan, pemandu dikehendaki menggunakan laluan keluar - masuk yang terletak di Persiaran Mahogani menuju Lebuhraya Selayang - Kepong (MRR2).

Penutupan C: Penutupan susur masuk dan keluar dari Persiaran Mahogani menuju ke Lebuhraya Selayang - Kepong (MRR2). Sepanjang penutupan, pemandu boeh menggunakan susur masuk dan keluar yang terdapat di Persiaran Dagang.

Penutupan A, B dan C akan dilaksanakan secara berperingkat. Sila patuhi arahan papan tanda lalu lintas dan pengawal trafik sepanjang masa. Untuk maklumat lanjut, sila rujuk peta di bawah.

3. CONTINUATION OF FULL BOUND CLOSURE ALONG PERSIARAN DAGANG (SUNGAI BULOH - BOUND AND KEPONG - BOUND)

Date	08 February 2019 – 10 April 2019
Time	12:00 AM – 6:00 AM (Monday – Friday only)
Duration	2 months
Reason	To facilitate Segmental Box Girder (SBG) launching

This will be continuation of full bound closure along Persiaran Dagang (Sungai Buloh-bound and Kepong-bound) starting from **08 February 2019 until 10 April 2019**. Construction works will start from **12:00AM until 6:00AM (Monday to Friday only) for 2 months**. The Traffic Management Plan involves the following closure:

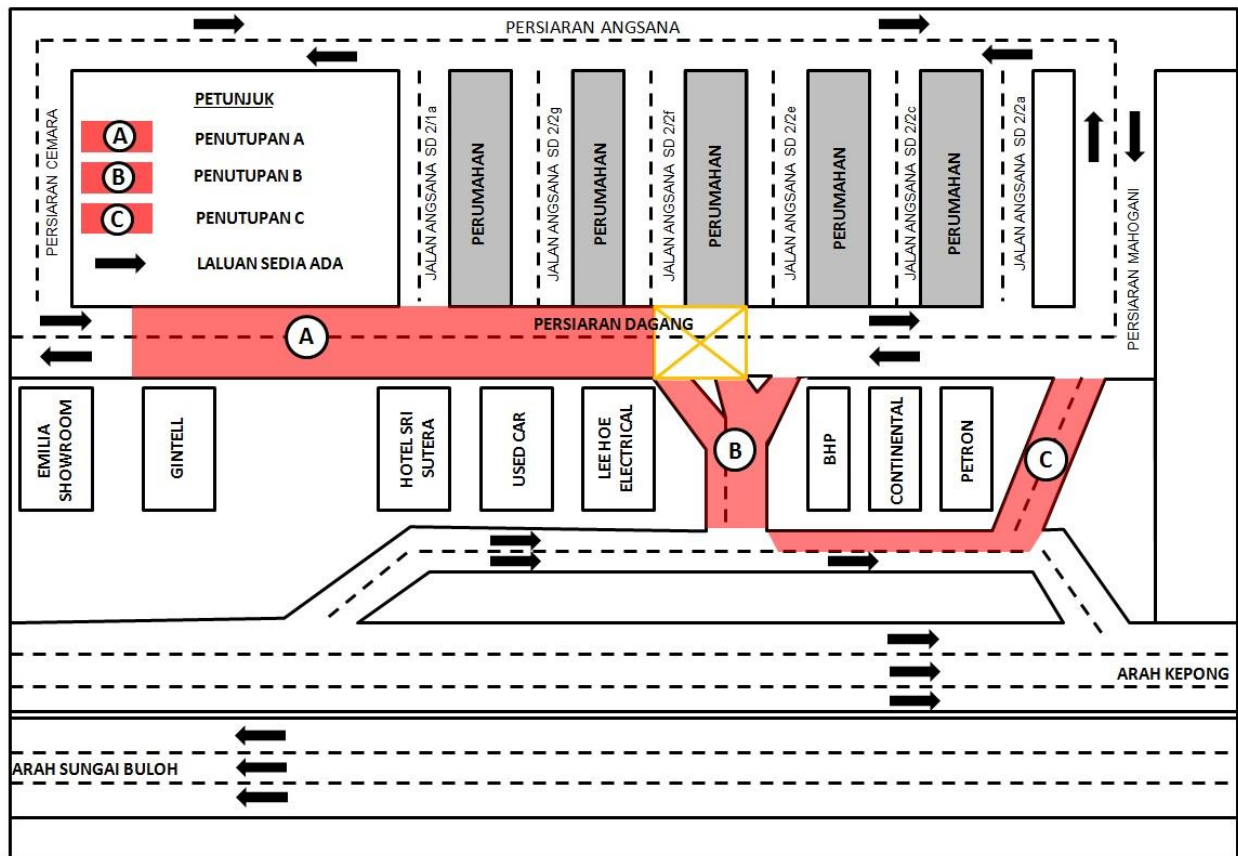
Closure A: This closure is for a stretch of 500 metres starting from in front of Gintel until the end of junction or the traffic light junction of Persiaran Dagang (former Petron). The traffic management plan as below:

- Motorists from Persiaran Mahogani to Persiaran Dagang will be diverted to Jalan Angsana SD 2/2a, then turn left at Persiaran Angsana and turn left into Persiaran Cemara before joining Persiaran Dagang.
- Motorists from Persiaran Dagang to Persiaran Mahogani or Jalan Kepong will be diverted to Persiaran Cemara, then turn right at Persiaran Angsana and turn right into Jalan Angsana SD 2/2a before joining Persiaran Dagang or Jalan Kepong.

Closure B: Full Slip road closure from Persiaran Dagang heading to Lebuhraya Selayang - Kepong (MRR2). During this closure, motorists from Persiaran Dagang heading to Lebuhraya Selayang - Kepong need to use the Persiaran Mahogani slip road to Lebuhraya Selayang - Kepong (MRR2).

Closure C: Full Slip road closure from Persiaran Mahogani heading to Lebuhraya Selayang - Kepong (MRR2). During this closure, motorists from Persiaran Mahogani heading to Lebuhraya Selayang - Kepong need to use the Persiaran Dagang slip road to Lebuhraya Selayang - Kepong (MRR2).

Closure A, B and C will be conducted by stages. Motorists are advised to adhere to safety signage and flagmen at all time.



MAP 3: CONTINUATION OF FULL BOUND CLOSURE ALONG PERSIARAN DAGANG (SUNGAI BULOH - BOUND AND KEPONG - BOUND)

For media enquiries, please contact:

Mohd Sofie Hassan (Item 1-2) Tel: +6019 228 3004
 Mohd Dzul Suhada (Item 3) Tel: +6014 937 6841
 Mohar Zainal Abidin (Item 1-3) Tel: +603 7493 3961

sofie@sunway.com.my
 dzul@azrb.com
MoHar@mgjv-kvmrt.com.my

MMC GAMUDA KVMRT (PDP SSP) SDN BHD (1117100-V)
 Block A, Level 17, Menara Mustapha Kamal, PJ Trade Centre
 No 8, Jalan PJU 8/8A, Bandar Damansara Perdana, 47820 Petaling Jaya
 Selangor Darul Ehsan, Malaysia
 T: +603-7494 2222 F: +603-7727 0222 www.mymrt.com.my