

**MAKLUMAN TERKINI PELAN PENGURUSAN TRAFIK UNTUK PEMBINAAN MRT SSP  
SEPANJANG JALAN KUALA SELANGOR, PERSIARAN DAGANG & KAMPUNG BATU**

**18 JANUARY 2019**

**1. LANJUTAN PENUTUPAN LORONG SEPANJANG JALAN KUALA SELANGOR (ARAH SUNGAI  
BULOH DAN ARAH KEPONG)**

<b>Tarikh</b>	23 Januari 2019 – 22 Februari 2019
<b>Masa</b>	24 jam; 10:00 malam – 6:00 pagi
<b>Jangka masa</b>	1 bulan
<b>Sebab</b>	Menjalankan kerja-kerja pembinaan tiang, pelancaran kekotak segmen (SBG) dan sebarang kerja berkaitan

Untuk makluman, penutupan lorong sepanjang Jalan Kuala Selangor (Arah Sungai Buloh dan Arah Kepong) akan dilanjutkan dari **23 Januari 2019 sehingga 22 Februari 2019 secara berkala**. Tempoh masa untuk kerja-kerja dan pelan pengurusan lalu lintas adalah seperti berikut :

**Penutupan A (24 jam):**

- i. Penutupan lorong paling kiri Jalan Kuala Selangor (Arah Sungai Buloh) di KM47 sebelum susur masuk ke Sierramas.
- ii. Penutupan lorong paling kiri Jalan Kuala Selangor (Arah Sungai Buloh) selepas susur masuk ke Sierramas sepanjang 100 meter; Penutupan lorong kiri di susur naik menghala ke Sierramas sepanjang 100 meter.
- iii. Penutupan lorong kiri menghala ke Tol Sungai Buloh sepanjang 100 meter.
- iv. Penutupan lorong kiri di susur masuk ke Sierramas dan Sekolah Antarabangsa IGB (Arah Kepong) sepanjang 100 meter.

**Penutupan B (24 jam):** Penutupan lorong kanan menghala Tol Sungai Buloh sepanjang 100 meter. **Semasa penutupan B Penutupan A (iii) tidak akan berlaku.**

**Penutupan C (10 malam – 6 pagi):**

- i. Penutupan sebahagian lorong kiri selepas Tol Sungai Buloh sebelum meneruskan perjalanan di Jalan Kuala Selangor (Arah Sungai Buloh) sepanjang 80 meter.
- ii. Penutupan sebahagian lorong kanan selepas Tol Sungai Buloh sebelum meneruskan perjalanan di Jalan Kuala Selangor (Arah Sungai Buloh) sepanjang 80 meter.
- iii. Penutupan sebahagian lorong kanan di susur jalan ke Sierramas sepanjang 50 meter.
- iv. Penutupan sebahagian lorong kiri di susur jalan ke Sierramas sepanjang 50 meter.

Setiap penutupan berikut adalah secara berkala. Pengguna jalan raya dinasihatkan untuk mematuhi arahan papan tanda trafik dan pengawal bendera yang bertugas.

## 1. CONTINUATION OF LANE CLOSURES ALONG JALAN KUALA SELANGOR (SUNGAI BULOH-BOUND AND KEPONG-BOUND)

<b>Date</b>	23 January 2019 – 22 February 2019
<b>Time</b>	24 hours; 10:00pm – 6:00am
<b>Duration</b>	1 month
<b>Reason</b>	To facilitate pier works, Segmental Box Girder (SBG) launching and any other related works for MRT construction

There will be a continuation of lane closures along Jalan Kuala Selangor (Sungai Buloh-bound and Kepong-bound) from **23 January 2019 to 22 February 2019, intermittently**. Construction works timing and traffic management plan are as below:

### **Closure A (24 hours):**

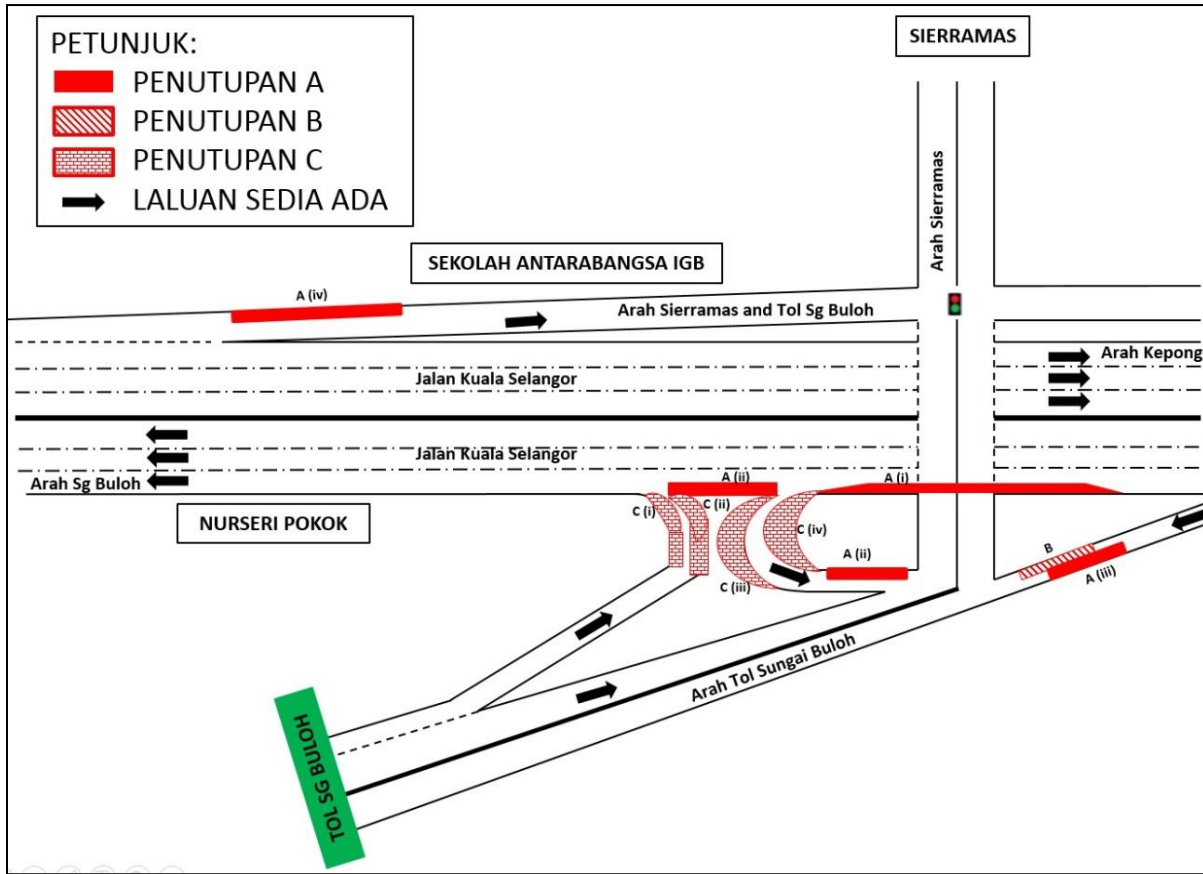
- i. Left-most lane closure along Jalan Kuala Selangor (Sungai Buloh-bound) at KM47 before the ramp up to Sierramas.
- ii. Left-most lane closure along Jalan Kuala Selangor (Sungai Buloh-bound) after the ramp up to Sierramas for a stretch 100 metres; Left lane closure on the ramp up to Sierramas for a stretch 100 metres
- iii. Left lane closure towards Sungai Buloh toll for a stretch of 100 metres.
- iv. Left lane closure on the ramp up to Sierramas and IGB International School (Kepong-bound) for a stretch of 100 metres.

**Closure B (24 hours):** Right lane closure towards Sungai Buloh toll for a stretch of 100 metres. **During this closure, Closure A (iii) will not take place.**

### **Closure C (10pm – 6am):**

- i. Partial left lane closure after Sungai Buloh toll before joining into Jalan Kuala Selangor (Sungai Buloh-bound) for a stretch of 80 metres.
- ii. Partial right lane closure after Sungai Buloh toll before joining into Jalan Kuala Selangor (Sungai Buloh-bound) for a stretch of 80 metres.
- iii. Partial right lane closure on the ramp up to Sierramas for a stretch 50 metres.
- iv. Partial left lane closure on the ramp up to Sierramas for a stretch of 50 metres.

All the above closures will be implemented intermittently only. Motorists are advised to follow the traffic signage and flagmen during road closure.



**MAP 1: CONTINUATION OF LANE CLOSURES ALONG JALAN KUALA SELANGOR (SUNGAI BULOH-BOUND AND KEPONG-BOUND)**

## 2. LANJUTAN PENUTUPAN LORONG SEPANJANG PERSIARAN DAGANG, BANDARA SRI DAMANSARA

<b>Tarikh</b>	23 Januari 2019 – 10 April 2019
<b>Masa</b>	8:00 pagi – 6:00 petang
<b>Jangka masa</b>	3 bulan
<b>Sebab</b>	Untuk kerja-kerja pembinaan dinding parapet, sistem pemparitan dan sebarang kerja berkaitan

Untuk makluman, penutupan lorong **secara berkala** di sepanjang Persiaran Dagang (Arah Sungai Buloh dan Arah Kepong) akan dilanjutkan **dari 23 Januari 2019 hingga 10 April 2019**. Tempoh masa untuk kerja-kerja adalah **dari 8:00 pagi – 6:00 petang, selama 3 bulan**. Pelan pengurusan trafik adalah seperti berikut :

- **Penutupan A:** Penutupan satu lorong sejauh 350 meter bermula dari Persiaran Dagang SD 1/1b menghala Persiaran Mahogani.
- **Penutupan B:** Penutupan satu lorong sejauh 350 meter bermula dari bekas tapak Stesen BHP Persiaran Dagang hingga Bangunan Emilia Showroom, menghala Persiaran Cemara.
- **Penutupan C:** Penutupan lorong sejauh 150 dari bekas tapak Stesen Petron sepanjang Persiaran Mahogani hingga bekas tapak Bangunan Continental, Persiaran Dagang.

Semasa penutupan lorong dilaksanakan, pemandu akan dilencongkan ke arah bertentangan oleh pengawal trafik dengan menggunakan kaedah **“BERHENTI” dan “JALAN”**. Penutupan ini adalah secara berperingkat dan berkala.

Pengguna jalan raya dinasihatkan untuk mematuhi arahan papan tanda trafik dan pengawal bendera yang bertugas. Untuk maklumat lanjut, sila rujuk peta di bawah.

## 2. CONTINUATION OF LANE CLOSURES ALONG PERSIARAN DAGANG, BANDAR SRI DAMANSARA

<b>Date</b>	23 January 2019 – 10 April 2019
<b>Time</b>	8:00 am – 6:00pm
<b>Duration</b>	3 months
<b>Reason</b>	To facilitate parapet installation, drainage installation and any other related works for MRT construction

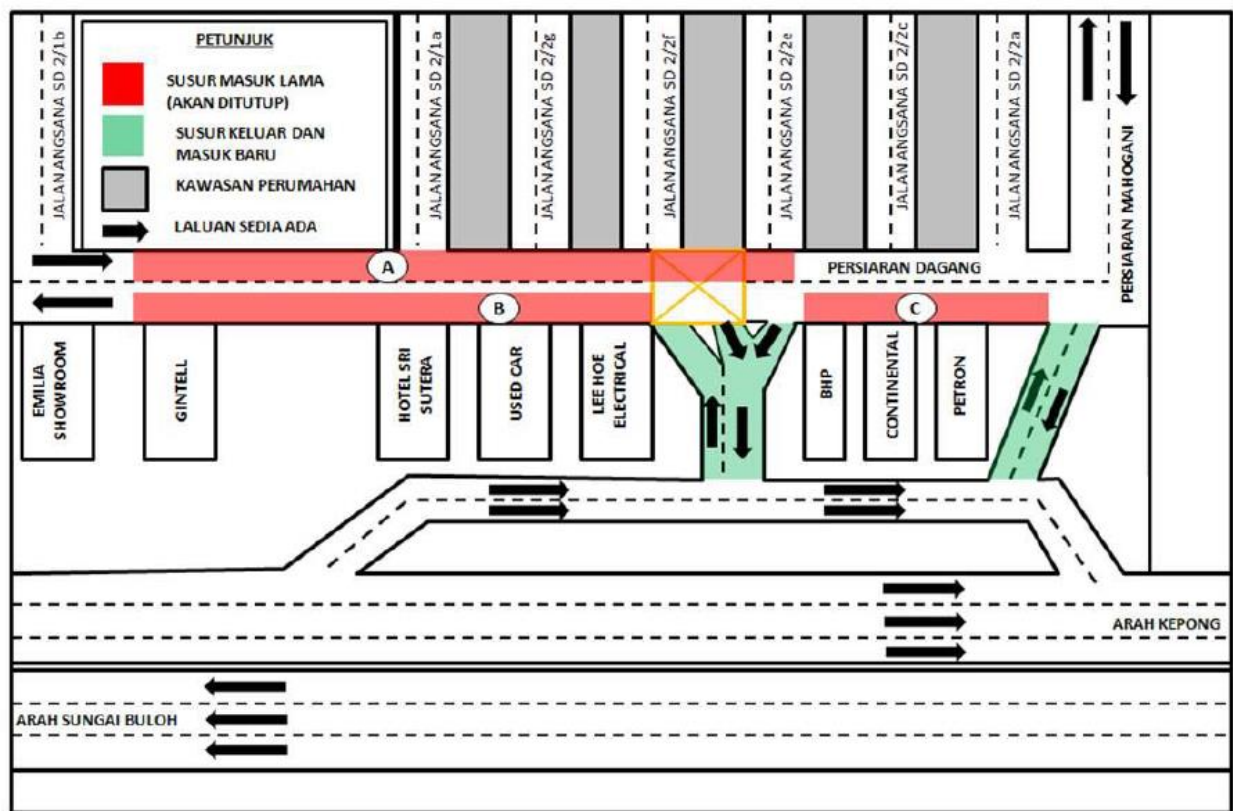
There will be continuation of lane closures **intermittently** along Persiaran Dagang (Sungai Buloh-bound and Kepong-bound) **from 23 January 2019 until 10 April 2019**. Construction works will start **from 8:00 AM - 6.00 PM for 3 months**. The traffic management plan as below:

- **Closure A:** One lane closure by stages for a total stretch of 350 metres starting from Persiaran Dagang SD 2/1b, heading towards Persiaran Mahogani.

- **Closure B:** One lane closure by stages for a total stretch of 350 metres from the former BHP petrol station until Emilia Showroom, heading towards Persiaran Cemara.
- **Closure C:** One lane closure for a total stretch of 150 metres from the former Petron Station (along Persiaran Mahogani until the former Continental building, Persiaran Dagang).

During these closures, motorists will be diverted to the opposite lane by flagmen at both direction using the "STOP and GO" method of traffic flow. The closures are carried out in stages and intermittently, and at any one time there will be one (1) lane made available for motorists.

Motorists are advised to follow the traffic signage and flagmen during closure.



**MAP 2: CONTINUATION OF LANE CLOSURES ALONG PERSIARAN DAGANG, BANDAR SRI DAMANSARA**

### 3. LANJUTAN PENUTUPAN PENUH JEJAMBAT DI JALAN AMPAT TIN, KAMPUNG BATU

<b>Tarikh</b>	22 Januari 2019 – 29 Mac 2019
<b>Masa</b>	9:00 malam – 6:00 pagi
<b>Jangka masa</b>	2 Bulan
<b>Tujuan</b>	Untuk kerja- kerja pelancaran kekotak segmen dan sebarang kerja yang berkaitan

Untuk makluman, penutupan jejambat di Jalan Ampat Tin, Kampung Batu akan dilanjutkan dari **22 Januari 2019 sehingga 29 Mac 2019**. Tempoh masa untuk kerja- kerja akan bermula dari **9:00 malam sehingga 6:00 pagi selama 2 bulan**.

Semasa penutupan jejambat dilaksanakan, **pemandu dari Jalan Ipoh (Arah KL) yang ingin menuju ke Jalan 1/18B dan kawasan Batu Muda** perlu belok kiri ke Jalan Kampung Batu, seterusnya belok kanan di Jalan 2/18C (berhampiran Kiara East Suite Dex) dan kemudian belok kanan ke Jalan 3/18A untuk teruskan perjalanan ke Jalan 1/18B. Sebagai laluan alternatif pemandu juga boleh meneruskan perjalanan melalui Jalan Kampung Batu kemudian belok ke kanan selepas KTM Taman Wahyu dan teruskan perjalanan di Jalan 1/18D untuk menuju ke kawasan Batu Muda (seperti yang ditunjukkan dalam anak panah berwarna **HIJAU** pada peta).

**Pemandu dari Jalan 1/18B dan Kawasan Batu Muda yang ingin menuju ke Jalan Ipoh (Arah KL)** perlu melalui Jalan 3/18A seterusnya belok kanan untuk ke Jalan 1/18D dan belok kiri menuju ke Jalan Kampung Batu, seterusnya belok kiri selepas Afi Brake (M) Sdn Bhd untuk sambung ke Jalan Ipoh (Arah KL) (seperti yang ditunjukkan dalam anak panah berwarna **UNGU** pada peta).

Pengguna jalan raya dinasihatkan untuk mematuhi arahan papan tanda trafik dan pengawal bendera yang bertugas. Untuk maklumat lanjut, sila rujuk peta di bawah.

---

### 3. CONTINUATION OF FULL BOUND CLOSURE ON RAMP UP ALONG JALAN AMPAT TIN, KAMPUNG BATU

<b>Date</b>	22 January 2019 – 29 March 2019
<b>Time</b>	9:00pm – 6:00am
<b>Duration</b>	2 Months
<b>Reason</b>	To facilitate launching of Segmental Box Girder (SBG) and any other related works.

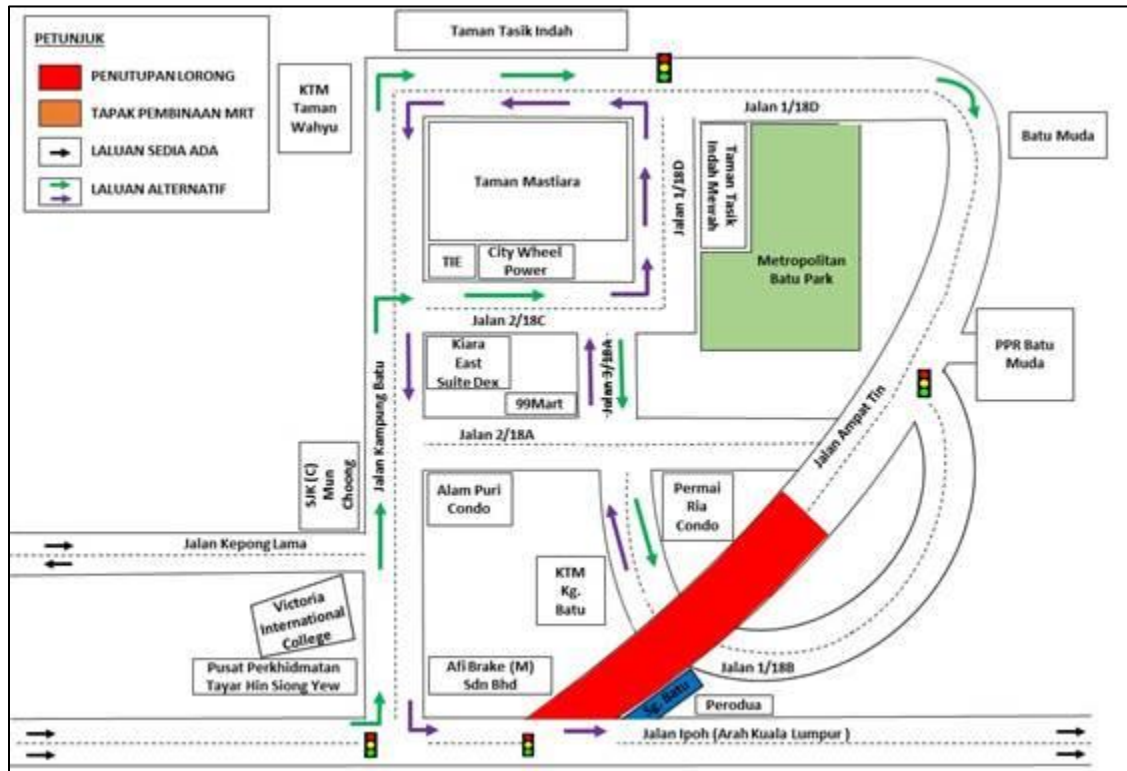
The will be continuation of full bound closure on ramp up along Jalan Ampat Tin, Kampung Batu from **22 January 2019 until 29 March 2019**. Construction works will start **9:00pm to 6:00am for 2 months**.

During this closure, **motorists from Jalan Ipoh (KL-bound) heading to Jalan 1/18B and Batu Muda** area will need to turn left to Jalan Kampung Batu and turn right to Jalan 2/18C (next to Kiara East Suite Dex), then turn right again onto Jalan 3/18A before heading towards Jalan 1/18B. As alternative, motorists also can go towards KTM Taman Wahyu, then turn right and

head straight to Jalan 1/18D to go to Batu Muda area (refer to the **GREEN** arrows in the appended map).

**Motorists from Jalan 1/18B heading to Jalan Ipoh (KL-bound)** can go to Jalan 3/18A, proceed to Jalan 1/18D and then turn left to Jalan Kampung Batu. Then make a left turn after Afi Brake (M) Sdn Bhd to go to Jalan Ipoh (KL-bound) (refer to the **PURPLE** arrows in the appended map).

Motorists are advised to follow the traffic signage and flagmen during road closure.



**MAP 3: CONTINUATION OF FULL BOUND CLOSURE ON RAMP UP ALONG JALAN AMPAT TIN, KAMPUNG BATU**

**For media enquiries, please contact:**

- |   |                     |                         |
|---|---------------------|-------------------------|
| Mohd Sofie Hassan ( <b>Item 1</b> )     | Tel: +6019 228 3004 | sofie@sunway.com.my     |
| Zaini Ghazali ( <b>Item 2</b> )         | Tel: +6012 328 1821 | zainighazali@azrb.com   |
| Ong Kien Lin ( <b>Item 3</b> )          | Tel: +6016 938 2289 | klong@ijm.com           |
| Mohar Zainal Abidin ( <b>Item 1-3</b> ) | Tel: +603 7493 3961 | Mohar@mgjv-kvmrt.com.my |

**MMC GAMUDA KVMRT (PDP SSP) SDN BHD (1117100-V)**  
 Block A, Level 17, Menara Mustapha Kamal, PJ Trade Centre  
 No 8, Jalan PJU 8/8A, Bandar Damansara Perdana, 47820 Petaling Jaya  
 Selangor Darul Ehsan, Malaysia  
 T: +603-7494 2222 F: +603-7727 0222 [www.mymrt.com.my](http://www.mymrt.com.my)