

**PENGUMUMAN TRAFIK**

**MAKLUMAN TERKINI PELAN PENGURUSAN TRAFIK UNTUK PEMBINAAN MRT SSP SEPANJANG DUKE 2, PERSIARAN JATI, MRR2, PERSIARAN DAGANG, JALAN KEPONG & LEBUHRAYA KL-SEREMBAN  
14 JANUARI 2018**

**1. PENUTUPAN PENUH DUKE 2 (ARAH KEPONG), SUSUR MASUK KE PERSIARAN JATI DAN LORONG KIRI MRR2 (ARAH KEPONG)**

<b>Tarikh</b>	16 Januari 2019 – 16 Februari 2019
<b>Masa</b>	10:00 malam – 6:00 pagi
<b>Jangka masa</b>	1 bulan
<b>Sebab</b>	Untuk kerja-kerja pelancaran kekotak Segmen (SBG) dan sebarang kerja berkaitan pembinaan MRT

Untuk makluman, penutupan penuh **secara berkala** DUKE2 (Arah Kepong), susur masuk ke Persiaran Jati dan lorong kiri MRR2 (Arah Kepong) akan bermula **16 Januari 2019 sehingga 16 Februari 2019**. Tempoh masa kerja-kerja adalah dari jam **10:00 malam - 6:00 pagi, selama 1 bulan**. Pelan pengurusan lalu lintas dan laluan alternatif adalah seperti berikut:

- **Pemandu dari Sungai Buloh yang ingin menuju ke Persiaran Jati** akan dilencongkan ke lorong kanan MRR2 (Arah Kepong) manakala pemandu dari LDP akan dilencongkan untuk ke Jalan Kuala Selangor (Arah Kepong). Pemandu seterusnya harus melalui Persiaran Dagang dan Persiaran Cemara untuk masuk ke Persiaran Jati (seperti yang ditunjukkan anak panah **HIJAU** & **BIRU** di dalam peta).
- **Pemandu dari Sungai Buloh yang ingin menggunakan DUKE2 untuk ke Kuala Lumpur** akan dilencongkan ke lorong kanan dan harus menggunakan MRR2 (Arah Kepong) (seperti yang ditunjukkan anak panah **UNGU** di dalam peta).

Pengguna jalan raya dinasihatkan untuk mematuhi arahan papan tanda trafik dan pengawal bendera yang bertugas. Sila rujuk peta di bawah untuk maklumat lanjut.

**1. FULL BOUND CLOSURE OF DUKE2 (KEPONG BOUND), SLIP ROAD CLOSURE TO PERSIARAN JATI AND LEFT LANE CLOSURE OF MRR2 (KEPONG BOUND)**

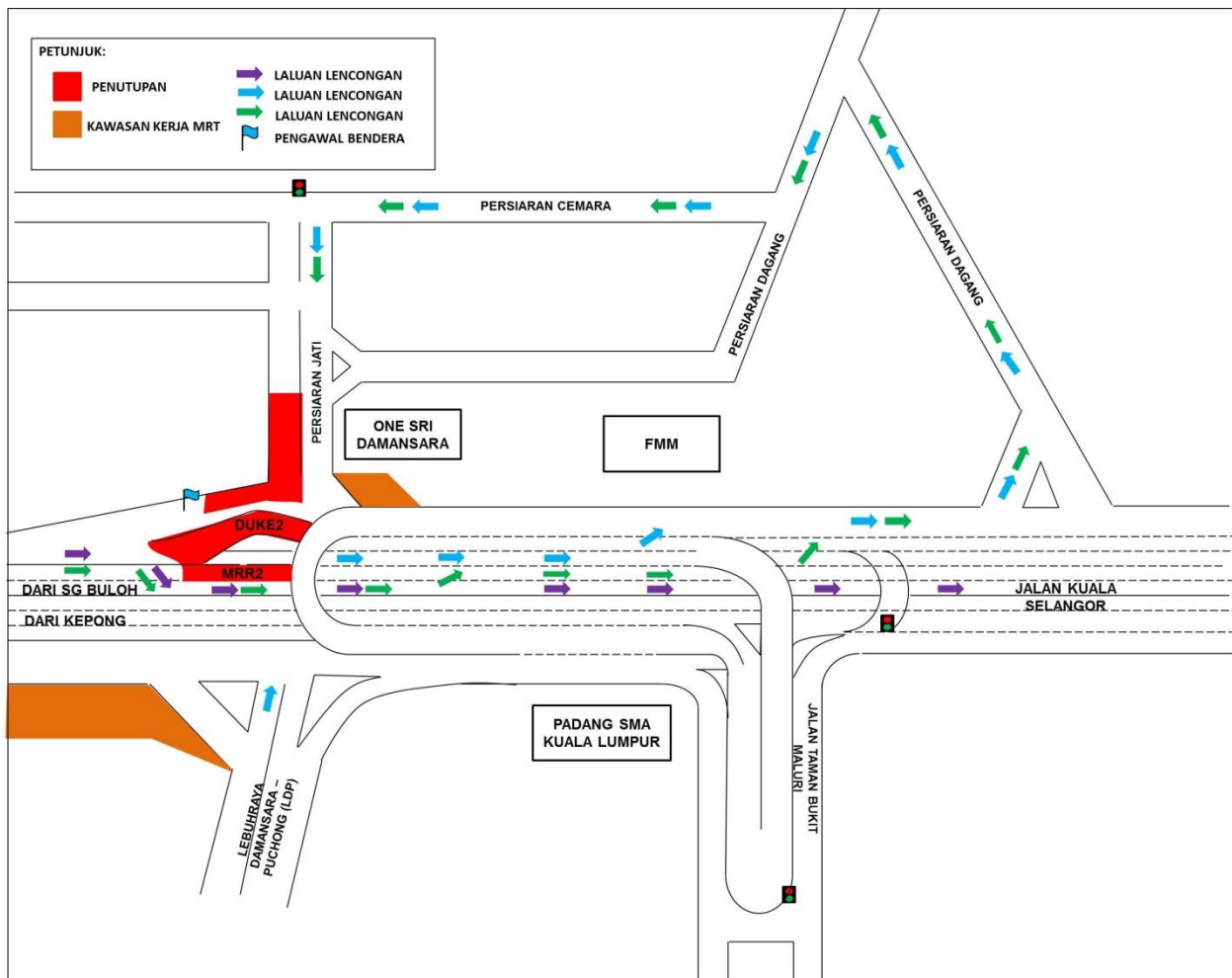
<b>Date</b>	16 January 2019 – 16 February 2019
<b>Time</b>	10:00PM – 6:00AM
<b>Duration</b>	1 month
<b>Reason</b>	To facilitate the Segmental Box Girder (SBG) launching and any other related works

There will be full bound closure of DUKE 2 (Kepong-bound), slip road closure to Persiaran Jati and left lane closure of MRR2 (Kepong-bound) from **16 January 2019 to 16 February 2019**,

intermittently. The construction works will start **10:00PM - 6:00AM, for 1 month**. During the closure, the traffic management plan and alternative routes are as follows:

- **Motorists from Sungai Buloh heading to Persiaran Jati** will be diverted to the right lane of MRR2 (Kepong-bound), while motorists from LDP will be diverted to Jalan Kuala Selangor (Kepong-bound). Motorists then need to go through Persiaran Dagang and Persiaran Cemara to reach Persiaran Jati (as indicated by **GREEN & BLUE** arrows in the map).
- **Motorists from Sungai Buloh wanting to use DUKE2 to Kuala Lumpur** will be diverted to the right lane on MRR2 (Kepong-bound) (as indicated by **PURPLE** arrows in the map).

Motorists are advised to follow the traffic signage and flagmen during road closure. For more information please refer to the map below.



**MAP 1 : FULL BOUND CLOSURE OF DUKE2 (KEPONG BOUND), SLIP ROAD CLOSURE TO PERSIARAN JATI AND LEFT LANE CLOSURE OF MRR2 (KEPONG BOUND)**

## 2. LANJUTAN PENUTUPAN SUSUR MASUK DAN KELUAR DARI PERSIARAN DAGANG KE LEBUHRAYA SELAYANG - KEPONG (MRR2) DAN PEMBUKAAN LALUAN ALTERNATIF

<b>Tarikh</b>	16 Januari 2019 – 07 Februari 2019
<b>Masa</b>	24 jam
<b>Jangka masa</b>	21 hari
<b>Sebab</b>	Untuk kerja-kerja yang berkaitan dengan pembinaan Laluan MRT SSP

Untuk makluman, penutupan susur masuk dan keluar dari Persiaran Dagang ke Lebuhraya Selayang-Kepong (MRR2) dan pembukaan laluan alternatif akan dilanjutkan dari **16 Januari 2019 hingga 7 Februari 2019**. Tempoh masa kerja-kerja adalah untuk **24 jam selama 21 hari**.

Sepanjang penutupan ini, pemandu yang ingin masuk dan keluar dari Persiaran Dagang boleh menggunakan dua (2) laluan baru berdekatan dengan Wisma Lee Hoe (seperti yang ditunjukkan dalam peta).

Sila patuhi papan tanda lalulintas dan pengawal trafik sepanjang masa. Untuk maklumat lanjut, sila rujuk peta di bawah.

---

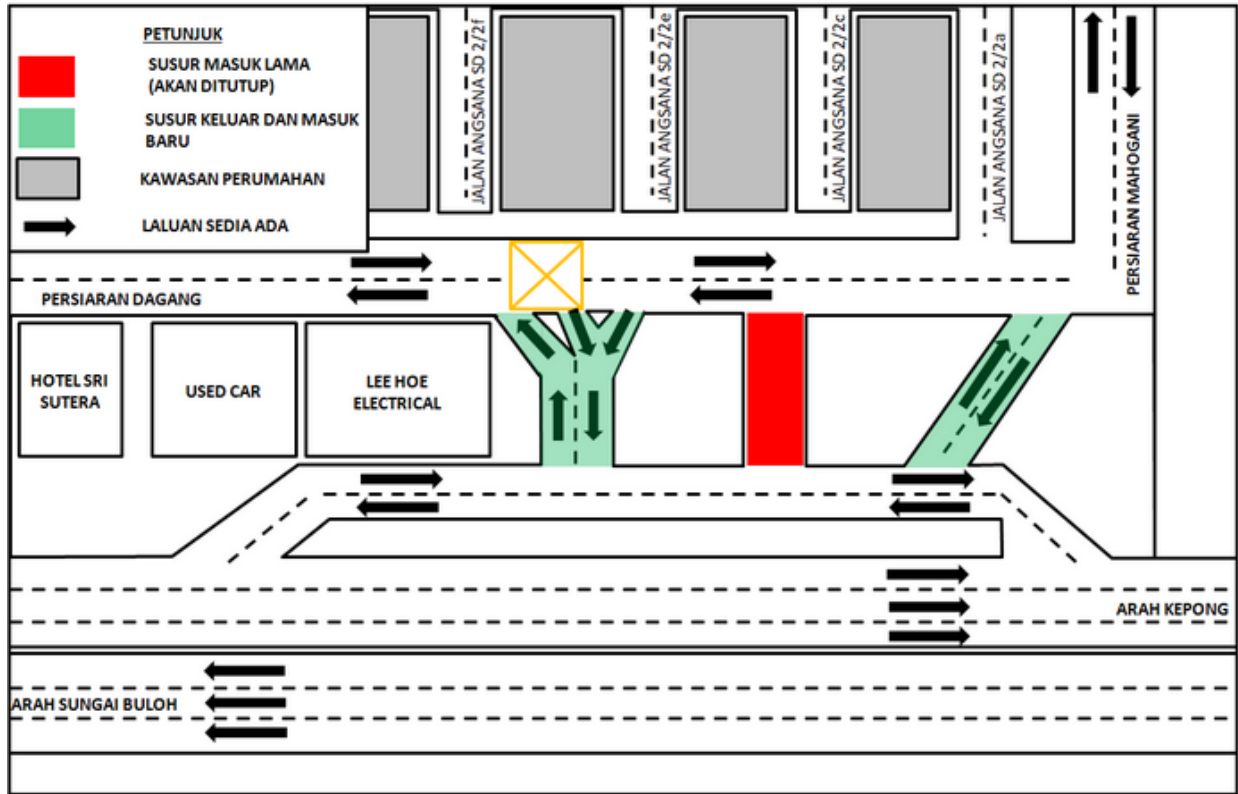
## 2. CONTINUATION OF LANE CLOSURE AT ACCESS IN AND OUT FROM PERSIARAN DAGANG TO SELAYANG-KEPONG HIGHWAY (MRR2) AND OPENING OF NEW ALTERNATIVE ROUTES

<b>Date</b>	16 January 2019 – 07 February 2019
<b>Time</b>	24 hours
<b>Duration</b>	21 days
<b>Reason</b>	To facilitate works related to MRT constructions

There will be continuation of lane closure at access in and out of Persiaran Dagang to Selayang - Kepong Highway (MRR2) and opening of new alternative route from **16 January 2019 until 7 February 2019**. The construction works will be **24 hours for 21 days**.

During this closure, motorists heading to / exiting Persiaran Dagang can use the new two (2) alternative routes nearby Wisma Lee Hoe (as indicated in the appended map).

Motorists are advised to adhere to safety signage and flagmen at all time. For more info, please refer to the appended map.



**MAP 2 : CONTINUATION OF LANE CLOSURE AT ACCESS IN AND OUT FROM PERSIARAN DAGANG TO SELAYANG-KEPONG HIGHWAY (MRR2) AND OPENING OF NEW ALTERNATIVE ROUTES**

### 3. PENUTUPAN PENUH AKSES MASUK DAN KELUAR JALAN METRO PERDANA BARAT, KEPONG

<b>Tarikh</b>	16 Januari 2019 – 22 Februari 2019
<b>Masa</b>	10.00 malam – 6.00 pagi
<b>Jangka masa</b>	36 hari
<b>Sebab</b>	Tujuan kerja-kerja pelancaran kekotak segmen (SBG) dan kerja-kerja lain yang berkaitan

Untuk makluman, penutupan penuh akses masuk dan keluar Jalan Metro Perdana Barat, Kepong **secara berkala** akan bermula dari **16 Januari 2019 hingga 22 Februari 2019**. Tempoh masa bekerja adalah dari **10:00 malam hingga 6:00 pagi selama 36 hari**. Pelan Pengurusan Trafik adalah seperti berikut:

- **Pemandu dari Sungai Buloh menuju ke Jalan Metro Perdana Barat 1,2,3 dan 4** dikehendaki untuk belok kiri ke Jalan Metro Perdana Barat 14 selepas Klinik Utama (seperti yang ditunjukkan dengan anak panah berwarna **JINGGA** dalam peta di bawah).
- **Pemandu dari Jinjang menuju ke Metro Perdana Barat 1, 2, 3 dan 4** dikehendaki untuk belok kanan di persimpangan lampu isyarat Jalan Metro Perdana (berhampiran AEON Big) dan menggunakan Jalan Metro Perdana sebelum belok kiri di Jalan Metro Perdana Timur 6 dan belok kiri sekali lagi di Jalan Metro Perdana Barat (seperti yang ditunjukkan dengan anak panah berwarna **HIJAU** dalam peta di bawah).
- **Pemandu dari Jalan Metro Pedana Barat 1, 2 ,3 dan 4 menuju ke Jalan Kepong (Arah Jinjang)** dikehendaki untuk menggunakan Jalan Metro Perdana Barat 14 dan belok kiri untuk meneruskan perjalanan ke arah Jinjang (seperti yang ditunjukkan dengan anak panah berwarna **UNGU** dalam peta di bawah).
- **Pemandu dari Jalan Metro Pedana Barat 1, 2 ,3 dan 4 menuju ke Jalan Kepong (Arah Sungai Buloh)** perlu meneruskan perjalanan ke arah Jalan Metro Perdana Timur 6 dan seterusnya belok ke kanan di Jalan Metro Perdana sebelum belok ke kanan di persimpangan lampu isyarat untuk meneruskan perjalanan ke Sungai Buloh (seperti yang ditunjukkan dengan anak panah berwarna **BIRU** dalam peta di bawah).

Pengguna jalan raya dikehendaki mematuhi arahan papan tanda trafik dan pengawal bendera yang bertugas. Untuk makluman lanjut, sila rujuk peta di bawah.

.....

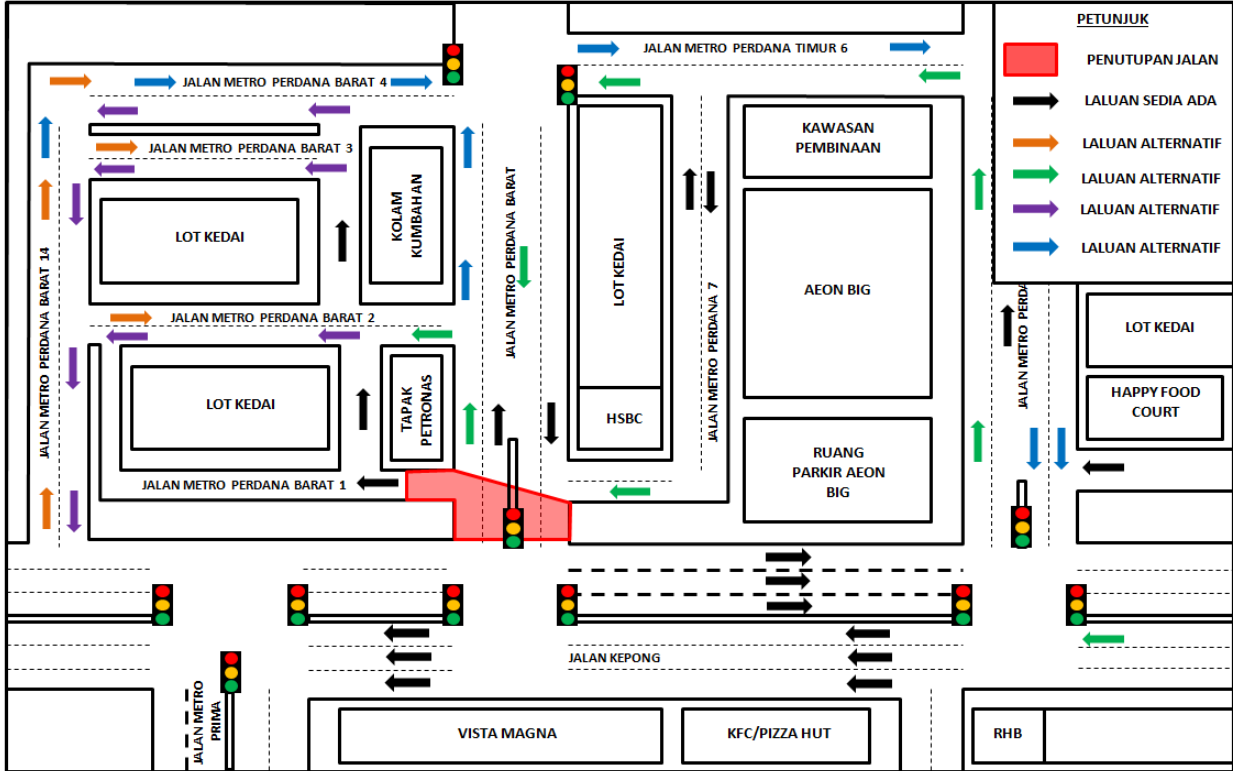
### 3. FULL CLOSURE AT ACCESS IN & OUT OF JALAN METRO PERDANA BARAT, KEPONG

<b>Date</b>	16 January – 22 February 2019
<b>Time</b>	10.00PM – 6.00AM
<b>Duration</b>	36 days
<b>Reason</b>	To facilitate Segmental Box Girders (SBG) launching and any other works for construction of MRT SSP Line

There will be full closure at access in & out of Jalan Metro Perdana Barat, Kepong from **16 January 2019 until 22 February 2019**. Construction works will start from **10:00 pm until 6:00 am for 36 days, intermittently**. The Traffic Management Plan is as below:

- **Motorists from Sungai Buloh heading to Jalan Metro Perdana Barat 1, 2, 3 and 4** need to turn left at Jalan Metro Perdana Barat 14 after Klinik Utama (as indicated by the **ORANGE** arrows in the map below).
- **Motorists from Jinjang heading to Jalan Metro Perdana Barat 1, 2, 3 and 4** need to turn right at the traffic light junction of Jalan Metro Perdana (nearby AEON Big) onto Jalan Metro Perdana and turn left at Jalan Metro Perdana Timur 6 and turn left again to Jalan Metro Perdana Barat (as indicated by the **GREEN** arrows in the map below).
- **Motorists from Jalan Metro Perdana Barat 1, 2, 3 and 4 heading to Jalan Kepong (Jinjang – Bound)** need to use Jalan Metro Perdana Barat 14 and turn left to continue to Jalan Kepong (Jinjang-bound) (as indicated by the **PURPLE** arrows in the map below).
- **Motorists from Jalan Metro Perdana Barat 1, 2, 3 and 4 heading to Jalan Kepong (Sungai Buloh – Bound)** need to proceed to Jalan Metro Perdana Timur 6 and turn right onto Jalan Metro Perdana before turning right again at the traffic light junction of Jalan Metro Perdana to continue heading to Sungai Buloh (as indicated by the **BLUE** arrows in the map below).

Motorists are advised to adhere to safety signage and flagmen at all time. For more info, please refer to the appended map.



**MAP 3 : FULL CLOSURE AT ACCESS IN & OUT OF JALAN METRO PERDANA BARAT, KEPONG**

#### 4. PENUTUPAN PERSIMPANGAN LAMPU ISYARAT DARI JALAN IPOH (KEPONG BOUND) KE PERSIARAN PARKVIEW DAN PENGURANGAN LORONG DI JALAN IPOH (ARAH KL)

<b>Tarikh</b>	16 Januari 2019 – 15 Mei 2019
<b>Masa</b>	24 jam
<b>Jangka Masa</b>	4 bulan
<b>Tujuan</b>	Untuk penyediaan platform, penanaman cerucuk, pembinaan utiliti, pembinaan dinding penahan dan sebarang kerja yang berkaitan

Untuk makluman, persimpangan lampu isyarat dari Jalan Ipoh (Arah Kepong) menuju ke Persiaran Parkview akan ditutup bermula dari **16 Januari 2019 sehingga 15 Mei 2019**. Pada waktu yang sama juga terdapat pengurangan lorong (dari tiga lorong kepada dua lorong) di Jalan Ipoh (Arah KL) bermula dari Sang Suria Kondominium hingga ke persimpangan lampu isyarat. Tempoh masa untuk kerja-kerja adalah **untuk 24 jam selama 4 bulan**.

Semasa penutupan persimpangan diaktifkan, **pemandu dari Jalan Ipoh (Arah Kepong) yang ingin menuju ke Persiaran Parkview** dinasihatkan untuk membuat pusingan-U berdekatan dengan lampu isyarat di Jalan Khalsa dan seterusnya belok kiri ke Persiaran Parkview (seperti yang ditunjukkan dalam anak panah berwarna **HIJAU** pada peta di bawah).

Pengguna jalan raya dinasihatkan untuk mematuhi arahan papan tanda trafik dan pengawal bendera yang bertugas. Untuk maklumat lanjut, sila rujuk peta di bawah.

.....

#### 4. CLOSURE OF TRAFFIC LIGHT JUNCTION FROM JALAN IPOH (KEPONG-BOUND) TO PERSIARAN PARKVIEW AND REDUCTION OF LANE AT JALAN IPOH (KL BOUND)

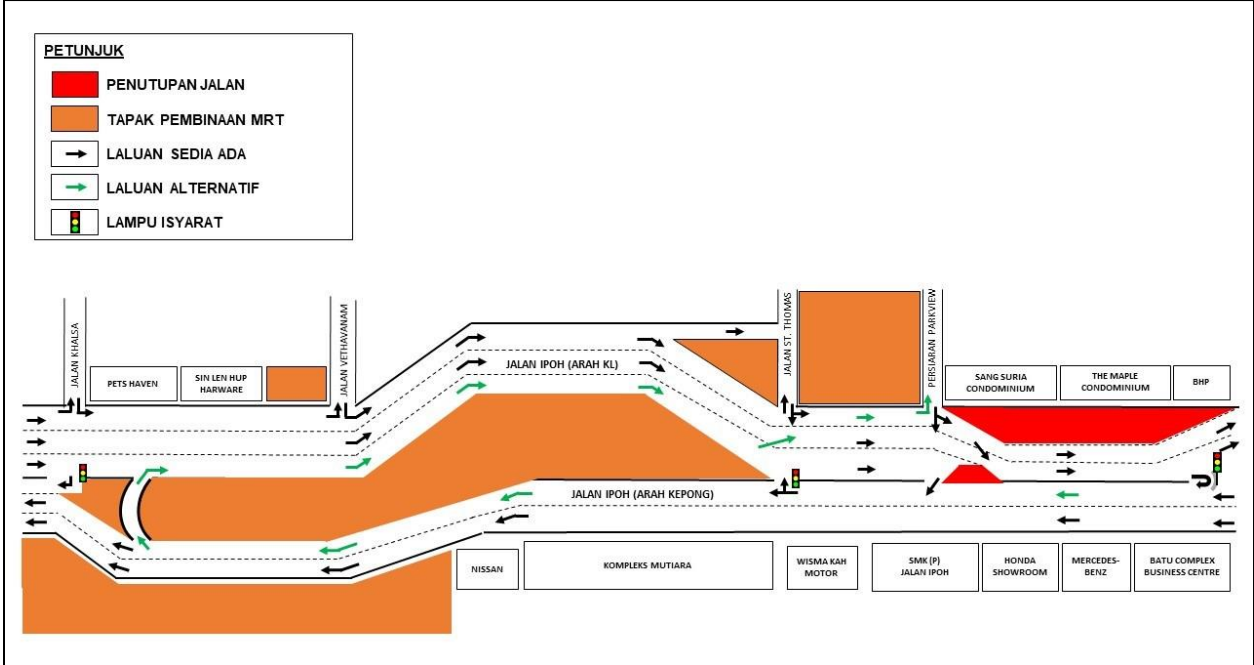
<b>Date</b>	16 January 2019 until 15 May 2019
<b>Time</b>	24 hours
<b>Duration</b>	4 months
<b>Reason</b>	To facilitate construction of platform, bored piling, utilities relocation, sewerage works and any other related works for MRT SSP Line

There will be closure of the traffic light junction from Jalan Ipoh (Kepong-bound) heading to Persiaran Parkview starting from **16 January 2019 until 15 May 2019**. During the same time, there will also be reduction of lane (from three lanes to two lanes) at Jalan Ipoh (KL bound) from Sang Suria Condominium to the traffic light junction. Construction works will be **24 hours for 4 months**.

During the junction closure, motorists from Jalan Ipoh (Kepong-bound) going to Persiaran Parkview need to make a U-turn at the Jalan Khalsa traffic light, and then turn left onto Persiaran Parkview (refer to the **GREEN** arrows in the appended map below).

Motorists are advised to follow the traffic signage and flagman during road closure.





**MAP 4 : CONTINUATION OF LEFT-MOST LANE CLOSURE ALONG KUALA LUMPUR – SEREMBAN HIGHWAY (NORTH-BOUND)**

## 5. LANJUTAN PENUTUPAN LORONG PALING KIRI SECARA BERKALA DI LEBUHRAYA KUALA LUMPUR - SEREMBAN (ARAH UTARA)

<b>Tarikh</b>	16 Januari 2019 - 08 Februari 2019
<b>Masa</b>	10.00pagi - 4.30ptg / 10.00mlm - 5.00pagi
<b>Jangka Masa</b>	25 hari
<b>Tujuan</b>	Untuk menyediakan jalan keluar masuk pembinaan, pembersihan kawasan, kerja penanaman cerucuk, pengalihan utiliti dan sebarang kerja-kerja lain yang berkaitan

Untuk makluman, penutupan lorong paling kiri **secara berkala** di Lebuhraya Kuala Lumpur-Seremban (Arah Utara) akan dilanjutkan dari **16 Januari 2019 sehingga 8 Februari 2019**.

Tempoh masa untuk kerja-kerja akan bermula dari **10:00 pagi – 4:30 petang / 10:00 malam – 5:00 pagi selama 25 hari**.

Penutupan lorong adalah sepanjang 1000 meter dan bermula dihadapan Loji Rawatan Kumbahan (STP). Semasa penutupan tersebut, pengguna jalanraya masih boleh menggunakan empat (4) lorong sediaada untuk menuju ke Kuala Lumpur dan Petaling Jaya. Pengawal bendera akan mengawal trafik dengan menggunakan kaedah 'Berhenti dan Jalan' (seperti yang ditunjukkan dalam anak panah **HIJAU** dalam peta.)

Sila patuhi arahan papan tanda lalu lintas dan pengawal trafik sepanjang masa. Untuk makluman lanjut, sila rujuk peta dibawah.

---

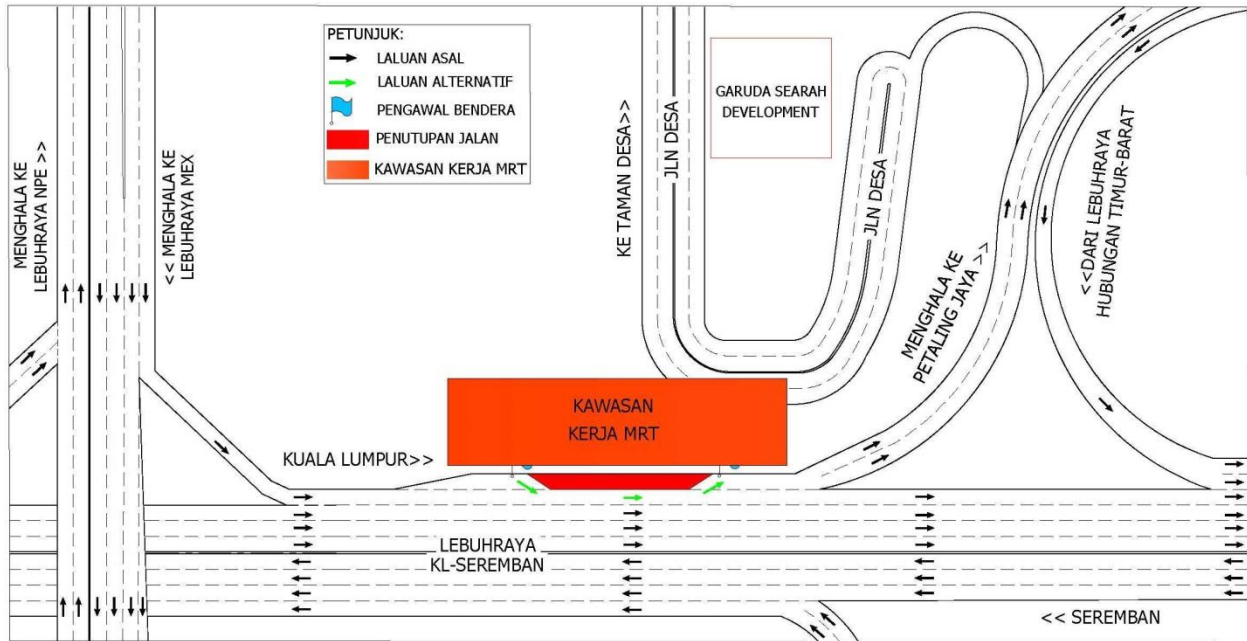
## 5. CONTINUATION OF LEFT-MOST LANE CLOSURE ALONG KUALA LUMPUR – SEREMBAN HIGHWAY (NORTH-BOUND)

<b>Date</b>	16 January 2019 until 08 February 2019
<b>Time</b>	10.00am - 4.30pm / 10.00pm - 5.00am
<b>Duration</b>	25 days
<b>Reason</b>	To facilitate construction access road, site clearance, bore pile work, utilities relocation, sheet pile and any other related works for MRT SSP line

There will be continuation of left-most lane closure along Kuala Lumpur – Seremban Highway (North-Bound) starting from **16 January 2019 until 08 February 2019, intermittently**. Construction works will start from **10:00am – 4:30pm / 10:00pm – 5:00am for 25 days**.

The closure is for a stretch of 1000 metres and will start from the existing Sewerage Treatment Plant (STP). Motorists heading to Kuala Lumpur and Petaling Jaya will still be able to use the remaining four (4) lanes and during the closure, flagmen will be placed to control the traffic flow (as per shown **GREEN** arrow in the map).

Motorists are advised to adhere to safety signage and flagmen at all time.



**MAP 5 : CONTINUATION OF LEFT-MOST LANE CLOSURE ALONG KUALA LUMPUR – SEREMBAN HIGHWAY (NORTH-BOUND) (NORTH-BOUND AND SOUTH-BOUND)**

**For media enquiries, please contact:**

Mohd Sofie Hassan (**Item 1**)

Tel: +6019 228 3004

sofie@sunway.com.my

Dzul Shuhada (**Item 2 – 3**)

Tel: +6019 228 3004

dzul@azrb.com

Ong Kien Lin (**Item 4**)

Tel: +6016 938 2289

klong@ijm.com

Anizam bin Ali (**Item 5**)

Tel: +6019 293 4056

anizam.ali@wct.my

Mohar Zainal Abidin

Tel: +603 7493 3961

Mohar@mgjv-kvmrt.com.my

**MMC GAMUDA KVMRT (PDP SSP) SDN BHD (1117100-V)**

Block A, Level 17, Menara Mustapha Kamal, PJ Trade Centre

No 8, Jalan PJU 8/8A, Bandar Damansara Perdana, 47820 Petaling Jaya

Selangor Darul Ehsan, Malaysia

T: +603-7494 2222 F: +603-7727 0222 [www.mymrt.com.my](http://www.mymrt.com.my)